



TABEL PARCELAR PŞ 79, PŞ 80, TABLA 2, UAT FAGARAS
COPIE FINALĂ

Anexa nr. 1.44 la regulament

Nr. crt.	Nr. cartea funciara (nr. topografic)	Nr. parcela/ (nr. topografic)	Nr. cadastral /Nr.C.F. ^{*)}	Suprafata parcelii din act (m ²)	Categoria de folosinta din act	Suprafata totala imobil din act (m ²)	Suprafata totala imobil determinata (m ²)	Numele si prenumele proprietarului	Act de proprietate (nr./data)****	Observatii
0										
1										
2										
3										
4										
5										
6										
7										
8										
9										
10										
11										
12										
13										
14										
15										
16										
17										
18										
19										
20										
21										
22										
23										
24										
25										
26										
27										
28										
29										
30										
31										
32										
TOTAL TABLA				113530	DE	113530	113530	MUNICIPIUL FAGARAS	HCL NR. 68/21.02.2021	



Președintele,
Suzana Orligiu
Data 23.09.2022

Ștampila OCPT
11.06.2022

Numa și prenume: **MARCEANU IULIA**
Funcție: **CONSILIER CADASTRU**



*) Se va completa la recepția cadastrală
**) în cazul în care planul parcelar este întocmit de o persoană fizică/juridică autorizată, la solicitarea autorității locale, comunității, sau a persoanelor interesate.
***) Doar în cazul în care procedura este demarată de OCPT
****) Se va indica procedul verbal de punere în posesie, în cazul în care nu s-a eliberat titlul de proprietate.

Anexa nr. 1.44 la regulament

TABEL PARCELAR
COPIE PENTRU AFIȘARE

Nr. tarla	Nr. ord. (ordinea in tarla)	Nr. cadastru intal	Nr. funciara carte	Nr. parcela/ (nr. topografic)	Nr. cadastral /N/C/F*	Suprafata parcela din act(m2)	Categoria de folosinta din act	Suprafata de la totala din act(m2)	Suprafata totala imobil determinat(m2)	Numele si prenumele proprietarului	Act de proprietate (nr/data)*****	Observatii
0	1	2	3	4	5	6	7	8	9	10	11	15
	1			15		1100	A	1100	1100	TANASE GHE. GHEORGHE	P.V. NR.21398/06.07.2018	
	2			14		20420	A	20420	20420	TANASE GHE. GHEORGHE	P.V. NR.21398/06.07.2018	
	3			13		7150	F	7150	7150	TANASE GHE. GHEORGHE	P.V. NR.21398/06.07.2018	
	4			11		40300	A	40300	40300	TANASE GHE. GHEORGHE	P.V. NR.21398/06.07.2018	
	5			7/1		22900	F	22900	22900	TANASE GHE. GHEORGHE	P.V. NR.21398/06.07.2018	
	6			9		380	A	380	380	TANASE GHE. GHEORGHE	P.V. NR.21398/06.07.2018	
	7			10/1		2750	A	2750	2750	TANASE GHE. GHEORGHE	P.V. NR.21398/06.07.2018	
	8			7/2		11000	F	11000	11000	BRUDA GHEORGHE		
	9			10/2		1600	A	1600	1600	BRUDA GHEORGHE		
	10			6		6580	A	6580	6580	BRUDA GHEORGHE		
	11			5		2730	F	2730	2730	BRUDA GHEORGHE		
	12			4		6193	Pdt	6193	6193	TEREN LA DISPOZITIA COMISIEI LOCALE		
	13			37		16380	Hpr	16380	16380	TEREN LA DISPOZITIA COMISIEI LOCALE		
	14			12		2835	De	2835	2835	MUNICIPUL FAGARAS		
						142318		142318	142318			

Vizat comisia de fond funciar:

Presedinte : Sucaciu Gheorghe - primar

OCPJ (receptie)

Intocmit:

Semnatura si parafa Inspectorului:

(numele angajatului OCPJ)

Executant:

Stampila OCPJ

Data: ____/____/2021

TABEL PARCELAR PŞ 134/1, 134/2, 149, TABLA 4, UAT FAGĂRAŞ
Anexa nr. 144. Regulament
COPIE FINALA

Nr. tarla	Nr. crt (ordinea in tarla)	Nr. cadastru initial	Nr. carte fundiara	Nr. parcela/ (nr. topografic)	Nr. cadastral /N/C.F.*	Suprafata parcela din act (m2)	Categoria de fotosintza din act	Suprafata totala imobii din act (m2)	Suprafata totala imobii determinata (m2)	Numele si prenumele proprietarului	Act de proprietate (nr./data)****	Observatii
0	1	2	3	4	5	6	7	8	9	10	11	15
	1			134/1/1	10F059	4034	PS	4034	4034	TEREN LA DISPOZITIA COMISIEI LOCALE		
	2			134/1/2	10F055	4000	PS	4000	4000	TEREN LA DISPOZITIA COMISIEI LOCALE		
	3			134/1/3	10F030	4000	PS	4000	4000	BIRCEA LIVIA	P.V. NR.56/30.07.2015	
	4			134/1/4	10F031	4200	PS	4200	4200	TEREN LA DISPOZITIA COMISIEI LOCALE		
	5			134/1/5	10F056	4300	PS	4300	4300	TEREN LA DISPOZITIA COMISIEI LOCALE		
	6			134/1/6	10F03F	4400	PS	4400	4400	RADU ELENA	P.V. NR.59/30.07.2015	
	7			134/1/7	10F031	4400	PS	4400	4400	TEREN LA DISPOZITIA COMISIEI LOCALE		
	8			134/1/8	10F038	4500	PS	4500	4500	COMSA RAHIRA	P.V. NR.61/30.07.2015	
	9			134/1/9	10F033	4500	PS	4500	4500	FUSARAU RAHIRA	P.V. NR.62/30.07.2015	
	10			134/1/10	10F03h	4268	PS	4268	4268	TEREN LA DISPOZITIA COMISIEI LOCALE		
	11			134/1/11	10F050	4600	PS	4600	4600	TEREN LA DISPOZITIA COMISIEI LOCALE		
	12			134/1/12	10F059	4700	PS	4700	4700	CONDOR AURELIA	P.V. NR.65/30.07.2015	
	13			134/1/13	10F010	5000	PS	5000	5000	LEMP GUNTHER ERNEST	P.V. NR.66/30.07.2015	
	14			134/1/14	10F041	5000	PS	5000	5000	TEREN LA DISPOZITIA COMISIEI LOCALE		
	15			134/1/15	10F042	5000	PS	5000	5000	CORBATEA ROZALIA	P.V. NR. 4748/04.02.2021	
	16			134/1/16	10F043	5000	PS	5000	5000	MARTIN MARIA	P.V. NR.69/30.07.2015	
	17			134/1/17	10F04h	5000	PS	5000	5000	PIRAU SAMOILA	P.V. NR.70/30.07.2015	
	18			134/1/18	10F051	5100	PS	5100	5100	ZAMFIR CONSTANTIN CRISTIAN, CRETEANU CRISTIANA CORNELIA	P.V. NR.71/30.07.2015	
	19			134/1/19	10F045	5100	PS	5100	5100	TANASE GHEORGHE	P.V. NR.72/30.07.2015	
	20			134/1/20	10F051	5143	PS	5143	5143	COPACEA GHEORGHE	P.V. NR.73/30.07.2015	
	21			134/1/21	10F053	5148	PS	5148	5148	PALADE MARIOARA	P.V. NR.74/30.07.2015	
	22			134/1/22	10F046	5300	PS	5300	5300	TEREN LA DISPOZITIA COMISIEI LOCALE		
	23			134/1/23	10F041	5600	PS	5600	5600	MILEA TOMA		
	24			134/1/24	10F054	5600	PS	5600	5600	GRAMA IOAN	P.V. NR.76/30.07.2015	
	25			134/1/12	10F048	5662	PS	5662	5662	SASU IOSIF	P.V. NR.77/30.07.2015	
	26			134/1/11	10F049	6000	PS	6000	6000	DAN LETITIA	P.V. NR.89/30.07.2015	
	27			134/1/10	10F055	5964	PS	5964	5964	FARCAŞ MARIA	P.V. NR.87/30.07.2015	
	28			134/2/9	10F066	5900	PS	5900	5900	MARIAN MARIA	P.V. NR.86/30.07.2015	
	29			134/2/8	10F06K	5800	PS	5800	5800	SPORTS MARIOARA	P.V. NR.85/30.07.2015	
	30			134/2/7	10F054	5800	PS	5800	5800	TEREN LA DISPOZITIA COMISIEI LOCALE		
	31			134/2/6	10F059	5800	PS	5800	5800	HOIU VASILE, ISLAU SILVIA	P.V. NR.83/30.07.2015	
	32			134/2/5	10F060	5700	PS	5700	5700	PIRAU MARIA	P.V. NR.82/30.07.2015	
	33			134/2/4	10F041	5700	PS	5700	5700	JIGA IOAN	P.V. NR.81/30.07.2015	
	34			134/2/3	10F041	5700	PS	5700	5700	TEREN LA DISPOZITIA COMISIEI LOCALE		
	35			134/2/2	10F061	5700	PS	5700	5700	TEREN LA DISPOZITIA COMISIEI LOCALE		
	36			134/2/1	10F068	6200	PS	6200	6200	SIMONETTI FLOAREA		
	37			149/1	10F061	10600	PS	10600	10600	TEREN LA DISPOZITIA COMISIEI LOCALE	P.V. NR.78/30.07.2015	
	38			149/2	10F061	6200	PS	6200	6200	TEREN LA DISPOZITIA COMISIEI LOCALE		
	39			149/3	10F065	6300	PS	6300	6300	STINGUTĂ GHEORGHE, STINGUTĂ IOAN, STINGUTĂ VIOREL	P.V. NR.92/30.07.2015	
	40			149/4	10F066	6300	PS	6300	6300	PACALA VIORICA	P.V. NR.93/30.07.2015	
	41			149/5	10F061	6400	PS	6400	6400	TEREN LA DISPOZITIA COMISIEI LOCALE		
	42			149/6	10F068	6690	PS	6690	6690	TEREN LA DISPOZITIA COMISIEI LOCALE		
	43			149/7	10F069	6800	PS	6800	6800	PANTELIMON LUCIA LETITIA	P.V. NR.96/30.07.2015	
	44			149/8	10F070	6800	PS	6800	6800	TEREN LA DISPOZITIA COMISIEI LOCALE		
	45			149/9	10F078	6900	PS	6900	6900	BIRGHISAN IOAN	P.V. NR.98/30.07.2015	
	46			149/10	10F079	6900	PS	6900	6900	MARHAU LIVIA	P.V. NR.99/30.07.2015	

47	149/11	107013	6900	PS	6900	6900	6900	6900	POIAR EULIJA	P.V. NR.100/30.07.2015
48	149/12	107014	6900	PS	6900	6900	6900	6900	SILVER MARIA ELENA	P.V. NR.101/30.07.2015
49	149/13	107020	7000	PS	7000	7000	7000	7000	TEREN LA DISPOZITIA COMISIEI LOCALE	
50	149/14	107025	7100	PS	7100	7100	7100	7100	TEREN LA DISPOZITIA COMISIEI LOCALE	
51	149/15	107021	7113	PS	7113	7113	7113	7113	PRUNDUS GEORGETA, COCAN ANGELA DVAHITISACU FERONELIA DV 112023	P.V. NR.105/30.07.2015
52	149/16	107022	7400	PS	7400	7400	7400	7400	TEREN LA DISPOZITIA COMISIEI LOCALE	
53	149/17	107026	7567	PS	7567	7567	7567	7567	TEREN LA DISPOZITIA COMISIEI LOCALE	
54	149/18	107024	7700	PS	7700	7700	7700	7700	BALCIACIAN AURELIA	P.V. NR.107/30.07.2015
55	149/19	107013	8000	PS	8000	8000	8000	8000	GRAMA MARIOARA SILVIA	P.V. NR.108/30.07.2015
56	149/20	107025	8100	PS	8100	8100	8100	8100	TEREN LA DISPOZITIA COMISIEI LOCALE	
57	149/21	107025	8600	PS	8600	8600	8600	8600	TEREN LA DISPOZITIA COMISIEI LOCALE	
58	134/2/13	107024	3451	DE	3451	3451	3451	3451	MUNICIPUL FAGARAS	HCL nr. 45/28.01.2021
59	149/22	107024	6174	DE	6174	6174	6174	6174	MUNICIPUL FAGARAS	HCL nr. 45/28.01.2021
60	134/1/26	107024	5253	DE	5253	5253	5253	5253	MUNICIPUL FAGARAS	HCL nr. 45/28.01.2021
61	134/1/25	107024	5904	DE	5904	5904	5904	5904	MUNICIPUL FAGARAS	HCL nr. 45/28.01.2021
TOTAL TABLA			356871		356871	356871	356871	356871		

Vișat comisia locală de fond funciar

OCPI (recepție)

Executant**)

Președinte,

Suceaua Gherghe

Data

08.08.2021

Comisia de Cadastru și Publicitate Imobiliară
Municipalitate FAGARAS
Comisia de Cadastru

pentru Inspectoratul
Simpliciu OCPI



*) Se va completa la recepția cadastrală

***) In cazul în care planul parcelar este înlocuit de o persoană fizică/fundatia autorizata, la solicitarea autoritatilor locale, centrale, sau a persoanelor interesate.

****) Doar in cazul in care procedura este demarata de OCPI

*****) Sa va trece procesul verbal de punere in posesie, in cazul in care nu s-a eliberat titlu de proprietate.

ANEXA nr. 144 la regulamentul
TABEL PARCELAR PŞ 123, PŞ 123, TABLA 3, PŞ 150, TABLA 4, UNIT FAGĂRAŞ
 COPIA FINALA

Nr. tarfa	Nr.crt (ordinea in tarfa)	Nr. cadastru funclara	Nr. cartea funciara	Nr.parcelar/ (ntopografic)	Nr.cadastral /N/C.F**	Suprafata parcele din act (m2)	Categori de folosinta din act	Suprafata totala imobil din act (m2)	Suprafata totala imobil determinata (m2)	Numele si prenumele proprietarului	Act de proprietate (nr/data)****	Observatii
0	1	2	3	4	5	6	7	8	9	10	11	15
	1			121/1	102814	472	PS	472	472	TEREN LA DISPOZITIA COMISEI LOCALE	P.V. NR. 2123/20.01.2021	
	2			121/2	102815	100000	PS	100000	100000	PAROHIA REFORMATA FAGARAS	P.V. NR. 146/30.07.2015	
	3			118	107800	351	DE	351	351	MUNICIPIUL FAGARAS	HCL nr. 68/25.02.2021	
	4			123/1	107801	76119	PS	76119	76119	BISERICA EVANGHELICA CA FAGARAS	P.V. NR. 71629/08.11.2019	
	5			123/2	107802	17400	PS	17400	17400	PAROHIA BISERICA ROMANE UNITE FAGARAS	P.V. NR. 53827/25.11.2020	
	6			123/3	107803	59000	PS	59000	59000	FLOREA ALEXANDRU MARIA	P.V. NR. 2122/20.01.2021	
	7			123/4	107804	8900	PS	8900	8900	BARCEA IOAN	P.V. NR. 164/30.07.2015	
	8			150/36	107805	3900	PS	3900	3900	VESEA LIVIU, SONEA DOINA PETRONELA	P.V. NR. 146/30.07.2015	
	9			150/37	107806	3600	PS	3600	3600	ANGELESCU LAURA-EUGENIA	P.V. NR. 147/30.07.2015	
	10			150/38	107807	3700	PS	3700	3700	GAVRILA GHEORGHE	P.V. NR. 148/30.07.2015	
	11			150/39	107808	3700	PS	3700	3700	STREZA ELENA	P.V. NR. 149/30.07.2015	
	12			150/40	107809	3700	PS	3700	3700	CORNILIA MELANIA	P.V. NR. 150/30.07.2015	
	13			150/41	107810	3761	PS	3761	3761	CORNELIA EUGENIA	P.V. NR. 151/30.07.2015	
	14			150/42	107811	3800	PS	3800	3800	DAN NICOLAE, DAN EUGENIA	P.V. NR. 152/30.07.2015	
	15			150/43	107812	3800	PS	3800	3800	CIORA IOAN, CIORA VIRGIL ALEXANDRU, CIORA CONSTANTIN GHEORGHE, VIOLU LUCIAN-CONSTANTIN-DAN	P.V. NR. 47756/29.09.2020	
	16			150/44	107813	3800	PS	3800	3800	CORSATEA TOMA	P.V. NR. 3648/01.02.2021	
	17			150/45	107814	3800	PS	3800	3800	MUNTEANU MARIANA	P.V. NR. 155/30.07.2015	
	18			150/46	107815	3899	PS	3899	3899	ROSCU MIRIA	PV 1812023	
	19			150/47	107816	3900	PS	3900	3900	TEREN LA DISPOZITIA COMISEI LOCALE		
	20			150/48	107817	800	PS	800	800	TEREN LA DISPOZITIA COMISEI LOCALE		
TOTAL TABLA						308402		308402	308402			

OCRI (recepție)

Executant*

Ing. Vlad-Gheorghe Heruntu

(semnatura si stampila)

Președintele,

Sucești, Gheorghe

Data

Valoarea dintr-un plan de parcelar recepționat

* Se va completa la recepția cadastrală

** În cazul în care planul parcelar este întocmit de o persoană fizică/juridică autorizată, la solicitarea autorității locale, centrale, sau a persoanelor interesate.

*** Doar în cazul în care procedura este demarată de OCRI

**** Se va completa doar în cazul în care nu s-a difuzat titlul de proprietate.



Stampila și pecetea Inspectoratului
 Stamping OCRI



Tabel parcelar
Copie finala

Tarla 16; Sola: A 718, De 718/12

Nr. Tarla	Nr. Cadastral	Nr. Carte Funciara	Nr. Parcela (nr. Topografic)	Nr. cadastral/ Nr. CF	Suprafata parcela din acte (m ²)	Categ. fotoa din act	Suprafata totala imobil din act (m ²)	Suprafata totala imobil determin.	Nume si prenume proprietar	Act de proprietate (nr. data)	Obs
0	1	2	4	5	6	7	8	9	10	11	12
16	1		718/17	106845	576	A	576	576	Comisia locala	TP 00195/07.09.1999	-
16	2		718/1	106846	13500	A	13500	13500	VLAD GRIGORE	TP 00270/13.02.2001	-
16	3		718/2	106847	7500	A	7500	7500	PUJA GHEORGHE	TP 00091/27.10.1995	-
16	4		718/3	106848	10900	A	10900	10900	IACATUS IOAN	TP 00328/08.04.2002	-
16	5		718/4	106849	5800	A	5800	5800	CAZAN NICOLAE, CAZAN CONSTANTIN	TP 31446/12.12.2002	-
16	6		718/5	106850	3100	A	3100	3100	LUDU GHEORGHE	TP 00162/22.04.1998	-
16	7		718/6	106851	8400	A	8400	8400	REUREAN MARIA	TP 00162/22.04.1998	-
16	8		718/7/1	106852	6000	A	6000	6000	REUREAN MARIA	TP 00133/17.09.1996	-
16	9		718/7	106853	12000	A	12000	12000	BOER N. MARIA	TP 00094/27.10.1995	-
16	10		718/8	106854	10000	A	10000	10000	BALACEAN P. DUMITRU	TP 35551/09.12.2003	-
16	11		718/9	106855	3200	A	3200	3200	GRAMA MARIA	TP 00049/31.01.1995	-
16	12		718/10	106856	5000	A	5000	5000	POPA E. NICOLAE	Partaj 1903/04.08.2009	-
16	13	372	718/11	106857	5900	A	5300	5300	GRAMA MIHAI	Partaj 1903/04.08.2009	-
16	14		718/16	106857	4169	A	4169	4169	Comisia locala	-	-
16	15	373	718/13	106859	3600	A	3600	3600	NEPU MONICA	Partaj 1903/04.08.2009	-
16	16		718/14	106858	903	A	903	903	Comisia locala	-	-
16	17		718/15	106859	461	A	461	461	Comisia locala	-	-
16	18		718/12	106860	1999	De	1999	1999	Mun. Fagaras	HCL 111/30.04.2020	-
Suprafata totala					102408		102408	102408			

Vizitat comisia locala de fond funciar

Prezidine,

Suceciu Gheorghe

Data

01.10.2020

Valabil doar insotit de planul parcelar receptionat.

*) Se va completa la receptia cadastrala

**) In cazul in care planul parcelar este intocmit de o persoana fizica/judiciala autorizata, la solicitarea autoritatilor locale, centrale, sau a persoanelor interesate

***)) Doar in cazul in care procedura este denarata de OCPI

****)) Se va trece procesul verbal de punere in posesie, in cazul in care nu s-a eliberat titlul de proprietate.

Ordnul OCPI Casastru si Publicitate Imobiliară Braşov
Nume si prenume : OLARU MARAMA-VOLETA
Funcția : consilier cadastru

08.12.2020
Stampila OCPI

Intocmit****)

Executant**)

OLDO SURVEY SRL

(semnatura si stampila)

(semnatura si stampila)



PLAN PARCELAR

SCARA 1:2000

Municipiul Fagaras - Taraula 15 Parcela AG85

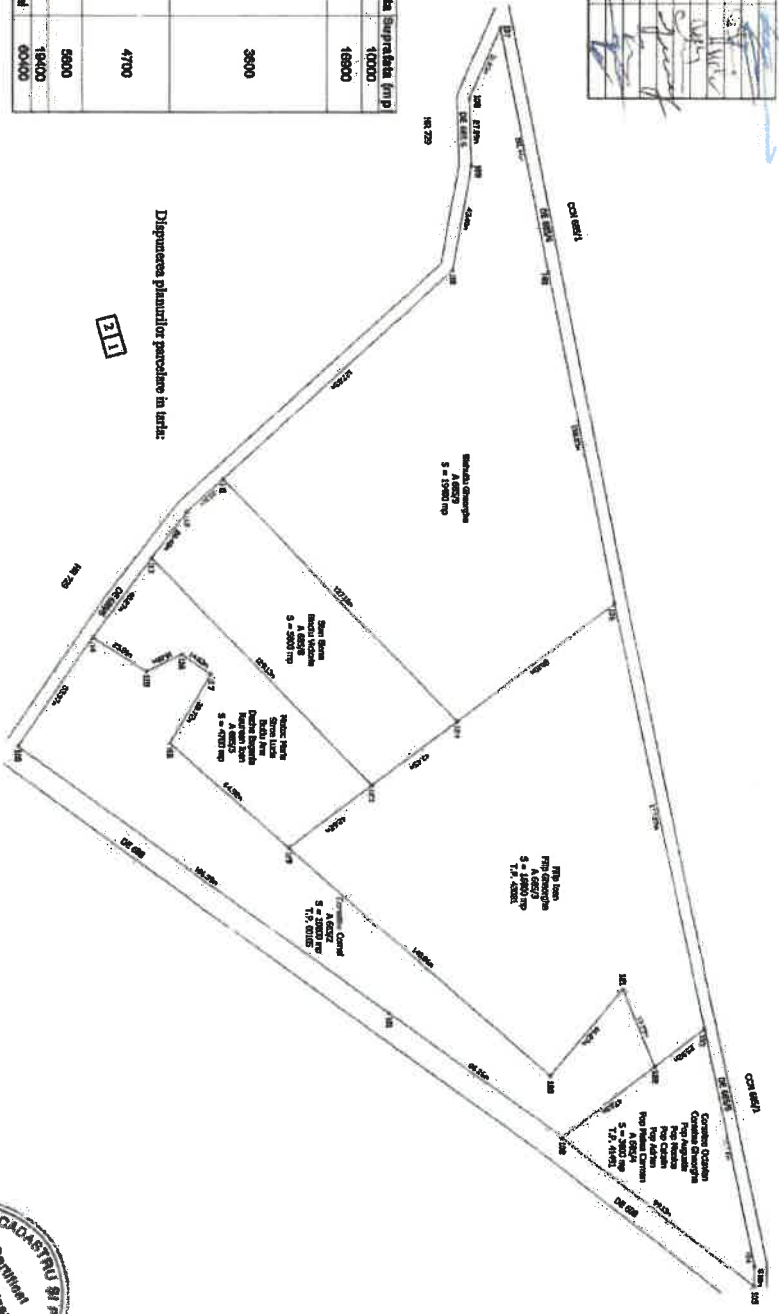
S = 60400 mp ; Judetul Brasov

Sistem de proiectie stereografica 1970 - plan secant unic



Președinte	Hartduc Constantin Șeriu	Primar	
Vicepreședinte	Mocan Emil	Viceprimar	
Secretar	Chirje Catalin George		
	Fundul Constantin	Sef Birou Agricol	
	Șeriu Marius	Consilier	
	Mădăraș Petru	Consilier Juridic	
	Grigoriu Gabriel	Consilier	
	Nicolescu Ion	Sef Ocol Silvic Fagaras	
	Fuscașu Ghiorghie	Reprezentant Proprietari	
	Scoarță Ștefan	Reprezentant Proprietari	
	Răscănel Viorel	Reprezentant Proprietari	
Membru			

Nr. C/L	Nume Proprietar	Adresa	Id. Statu	Nr. Teren	Parcela	Categoriile de folosință	Suprafața (mp)
1	Constantin Șeriu	2A/134	00705	15	6892	Arabil	10000
2	Filiu Ghiorghie	3/133	43081	15	6893	Arabil	16800
3	Constantin Șeriu	4/154	41401	15	6894	Arabil	3000
4	Șeriu Lucia Șeriu Ana Dăchic Eugenia Răscănel Ion	3/158		15	6895	Arabil	4700
5	Șeriu Elena Șeriu Victoria	4/26		15	6898	Arabil	5000
6	Șeriu Ghiorghie	2A/7		15	6899	Arabil	16400
						Total	60400



Dispoziția planurilor parcelare în teren:

311



Vizat
OOP1 Brasov

18-11-2008



Anexa nr. 144 la regulamentul
TABEL PARCELAR: HS 694/3/1,nr. top. 2265/1/1, 2265/2/1, F 694/3, DE 694/4, tarla 15, UAT FAGĂRAS

COPIE FINALA

Nr. tarla	Nr.ct (ordinea in tarla)	Nr. cadastru initial	Nr. carte funciara	Nr. parcela/ (nr. topografic)	Nr.cadastral /Nr.C.F.**	Suprafata parcela din act (m2)	Categoria de folosinta din act	Suprafata totala imobil din act (m2)	Suprafata totala imobil determinata (m2)	Numele si prenumele proprietarului	Act de proprietate (nr/data)****	Observatii
0	1	2	3	4	5	6	7	8	9	10	11	15
	1	-	105201	HS 694/3/1,nr. top. 2265/1/1, 2265/2/1	1072006	12384	Ape staatoare	12384	12384	TAFLAN NICULETA, TAFLAN BOGDAN CLAUDIU	CVC 73/09.01.2004, CM 104/2006	
1	2	-	-	F 694/3/2	1072004	4772	Faneata	4772	4772	PANTELMON S. LUCIA-LETTIA	PV 48473/19.08.2021	
	3	-	-	DE 694/4	1072005	1475	Drum	1475	1475	MUNICIPUL FAGARAS	HCL 221/31.08.2021	
TOTAL TARLA						18631		18631	18631			

Vizat comisia locală de fond funciar

OCPI (recepție)

Executant**)

Președinte,

Sucaciu Gheorghe

Stampila și parafa Inspectorului

Data 25.08.2022

Stampila OCPI

Valabil doar însoțit de planul parcelar recepționat

*) Se va completa la recepția cadastrală

***) În cazul în care planul parcelar este întocmit de o persoană fizică/judecătoarea autorizată, la solicitarea autorităților locale, centrale, sau a persoanelor interesate.

****) Doar în cazul în care procedura este demarată de OCPI

*****) Se va trece procesul verbal de punere în posesie, în cazul în care nu s-a eliberat titlul de proprietate.



(semnatura și stampila)



TABEL PARCELAR - COPIE SPRE PUBLICARE

ANEXA NR. 144

Nr. cartă (ordinea în serie)	Nr. cartă cadastrală (titlu)	Nr. cartă funciară	Nr. parcelă (nr. topografic)	Nr. Cad / Nr. CF	Suprafața parcelii din act (mp)	Categorie de folosință din act	Suprafața totală imobil din act (mp)	Suprafața totală imobil determinată (mp)	Numele și prenumele proprietarului	Act de proprietate (nr./data)	Observații	
0	1	2	3	4	5	6	7	8	9	10	11	12
15	1			698/1		9600	A	9600	9600	Zamfir Nicolae, Recsan George, Șurub Paul, Șurub Dumitru, Șurub Maria, Recsan Violeta Constantin	TP nr. 7594524/02.2022	
15	2			698/2		4000	A	4000	4000	Ludu George	TP nr. 31446/12.2002	
15	3			698/3		6600	A	6600	6600	Bălcescu P. Dumitru	TP nr. 00084/27.10.1995	
15	4			698/4		4700	A	4700	4700	Reurean Maria	TP nr. 00162/22.04.1998	
15	5	102126	102126	698/5		4700	A	4700	4700	Boartu Dan Nicolae, Boartu Sibiu Ileana	Act notarial nr. 4526/04.2010	
15	6	101325	101325	698/6		7000	A	7000	7000	Zaester Olga Valeria nesc. Flores, Flores Adriana Mirabela	Act notarial nr. 141/02.10.2009, Act notarial nr. 822/01.2013	
15	7	22601/1	106623	698/7		2500	A	2500	2500	Hăgu Gh. Elena	TP nr. 00140/18.11.1996	
15	8			698/8		5700	A	5700	5700	Bălăcean N. Nicolae, Socol N. Ana ne Bălăcean	TP nr. 00108/19.08.1996	
15	9	106842	106842	698/9		4700	A	4700	4700	Comae Carolina	TP nr. 00262/04.01.2001	
15	10	104597	104597	698/10		16000	A	16000	16000	Ionuț Elena, Ionuț Aurel	CM nr. 82/2007, Contract schimb nr. 353/2008	
15	11			698/11		10900	A	10900	10900	Sora Liana Erika	TP nr. 00083/07.09.1995	
15	12			698/12		5000	A	5000	5000	Grama Maria	TP nr. 3555/09.12.2003	
15	13			698/13		14100	A	14100	14100	Milca Gh. Elena, Corbăntăreanu Gh. Lina	TP nr. 00146/1.03.2006 DUP/LCAT	
15	14	371	100226	698/14		6600	A	6600	6600	Trandafir Sebastian, Trandafir Carmen Maria	Act notarial nr. 2978/28.10.2011	
15	15		105341	698/15		9600	A	9600	9600	Berzaru Andrei, Berzaru Roxalia	CVC nr. 2378/10.10.2001	
15	16			698/16		1415	A	1415	1415	Pascu Frederic	PVPP nr. 66012/01.10.2019	
15	17			698/17		3461	A	3461	3461	Moldovan Otilia	PVPP nr. 66013/01.10.2019	
15	18			698/18		7500	A	7500	7500	Măndrea Mihaela, Ludu Elena	TP nr. 30569/13.11.2002	
15	19			698/19		14000	A	14000	14000	Zamfir Eugenia	TP nr. 42965/14.09.2007	
15	20	892	104608	698/18		9600	A	9600	9600	Zamfir Gheorghe	TP nr. 27203/07.2007	
15	21			698/19		10000	A	10000	10000	Teren la dispoziția Cl.		
15	22			698/23		6700	A	6700	6700	Zamfir N. Nicolae, Zamfir P. Ileana, Moloc N. Maria Elena	TP nr. 00213/20.03.2000	
15	23			698/41		10455	A	10455	10455	Teren la dispoziția Cl.		
15	24			698/28		15681	A	15681	15681	Biercia Evghenica CA Făgăraș	PVPP nr. 00917/03.04.2011	
15	25	1172	104596	698/20		7500	A	7500	7500	Costache Gheorghe, Costache Maria	CVC nr. 2718/2004	
15	26			698/21		1800	A	1800	1800	Dan Ioan	TP nr. 37518/25.08.2004	



15	27			699/22		2400	A	2400	2400		Vied Ana	TP nr. 37520/26.08.2004
15	28			699/24		3600	A	3600	3600		Ventului Maria	TP nr. 4537/03.12.2008
15	29	470	104754	699/23		3000	A	3000	3000		Ștefănuț Ioan, Luca Constantin	TP nr. 35924/2003, CM nr. 7/2006
15	30			699/25		2500	A	2500	2500		Gorjias Florea	TP nr. 30268/25.08.2004
15	31			699/39		2000	A	2000	2000		Teren la dispozitie CL	
15	32	105199	105199				CC	394	3970		Delcșag Robert, Delcșag Silvia Floarea.	Act notarial nr. 190/03.02.2015
15	33	105198	105198				A	3608			Enișor Maria Magdalena, Enișor Mihail	Act notarial nr. 372/24.02.2016
15	34	105076	105076	699/28		7600	CC	303	705		Delcșag Silviu Robert, Delcșag Corina	Act notarial nr. 211726/10.2015
15	35	105197	105197				A	402			Delcșag Robert, Delcșag Silvia Floarea	Act notarial nr. 190/03.02.2015
15	36		104891				A	2000	2000		Ovestea Maria	CVC nr. 714/25.04.2005
15	37			699/43		467	A	467	467		Teren la dispozitie CL	
15	38			699/28		2100	A	2100	2100		Valișor I Zinca na, Bangali, Silia Inga Erna na, Valișor	TP nr. 00201/07.09.1999
15	39			699/27		6000	A	6000	6000		Martino Aurelia	PUPP nr. 40916/08.04.2019
15	40		103756	699/31		4700	A	4700	4700		Mohoru Nicolae, Mohoranu Elena	CVC nr. 1699/22.07.2003
15	41	102807	102807				A	1000	1000		Fibișoi Ioan, Fibișoi Estera	CVC nr. 1947/2008
15	42	102809	102809				A	1000	1000		Fibișoi Ioan, Fibișoi Estera	CVC nr. 1947/2008
15	43	102808	102808	699/32		8100	A	1000	1000		Fibișoi Ioan, Fibișoi Estera	CVC nr. 1947/2008
15	44	310	104860				A	1000	1000		Mihailă Marian, Bădiță Mariana Liliana	CVC nr. 302/24.02.2005
15	45	309	105244				A	4100	4100		Berzan Andrei, Berzan Rozalia	CVC nr. 797/10.05.2001
15	46		104894	699/30		4700	A	4700	4700		Căbi Mihail, Căbi Ady-Gabriela	CVC nr. 3032/12.10.2003
15	47		104903	699/34		15916	A	15916	15916		Căbi Mihail, Căbi Ady-Gabriela, Căbi Otilia, Căbi Balu-Andrei	CVC nr. 3707/18.12.2003
15	48			699/35		400	A	400	400		Mălieș Elena	TP nr. 00338/17.04.2002
15	49			699/36		1100	A	1100	1100		Teren la dispozitie CL	
15	50	102189	102183				A	1100	1100		Melher Gunter	Act notarial nr. 206/18.04.2018
15	51	102186	102186			2960	CC	230	230		Melher Gunter	Act notarial nr. 207/18.04.2018
15	52	102187	102187	694/1			CC	230	230		Melher Cristian	CVC nr. /2005
15	53	102194	102194				A	1100	1100		Melher Cristian	CVC nr. 072005



15	54		694/5		498	A	498	498		Teren la dispozitia CL		
15	55	106369	106369	694/1, 694/2	12600	A	7715	23050		Bujor Ioan	Act notarial nr. 669/28.05.2019	
15	56	106368	106368		14000	HB	10735			Bujor Ioan	Act notarial nr. 669/28.05.2019	
15	57			696/4/6	1375	N	1375	1375		Teren la dispozitia CL		
15	58			696/4/5	2015	DR	2015	2015		UAT Fagăraș - domeniul public	HCL nr. 173/30.07.2020	
15	59			698	3665	DR	3665	3665		UAT Fagăraș - domeniul public	HCL nr. 173/30.07.2020	
15	60			690	1140	DR	1140	1140		UAT Fagăraș - domeniul public	HCL nr. 173/30.07.2020	
15	61			696/4/4	1608	DR	1608	1608		UAT Fagăraș - domeniul public	HCL nr. 173/30.07.2020	
15	62			694/6	42830	HB	42830	42830		Teren la dispozitia CL		
TOTAL					345596		345596	345596				

Președintele,

Sucești Ghorghe

Data: 19.04.2022



OCPJ (recepție)

23.06.2022

Oficiul de Cadastru și Publicitate Imobiliară Brașov
 Nume și prenume: **OSTROVAN TATIANA**
 Funcția : Consilier Cadastru

Executant

Petru Valeriu Ganoita
 Certificat autorizare seria RO-BV-F nr. 0069



TABEL PARCELIAR
 Include toate imobilele din - TARLA 14 PARCELELE A656/1 extravilan Municipiul Făgăraș
 - COPIE SPRE PUBLICARE -

Nr. Tarla	Nr. Crt.	Nr. Cadastral initial	Nr. Carte funciara	Nr. Parcela	Nr Cad/ Nr. CF*	Suprafata parcela din act	Cat. folosinta act (mp)	Suprafata totala imobil din act (mp)	Suprafata imobil determinata (mp)	Numele si prenumele proprietarului	Act proprietate (nr./data)	Obs.
0	1	2	3	4	5	6	7	8	9	10	11	12
	1	103823		656/1/1/1		3000	A	3000	3000	POPA ANA	TP-00129/20-06-1996	
		865		656/1/1/2		1000	A				Act notarial : 1914/16.07.2013, Act Administrativ nr. 134 din 28/08.2013 emis de MUNICIPUL FĂGĂRAȘ (Anexa nr. 1 HCL 134/2013 - Inventarul bunurilor ce aparțin domeniului public al Municipiului Făgăraș)	TP: 43709/18.04.2008 TP: 00142/07.01.1997 TP: 34105/31.07.2003 TP: 43710/18.04.2008 TP: 28438/13.08.2002 TP: 45815/12.03.2009 TP: 00218/07.04.2000 TP: 272/03.07.2007 TP: 00109/19.06.1996 TP: 00176/26.04.1999 TP: 00057/12.06.1995
		103824		656/1/1/3		2000	A					
		811		656/1/1/4		1500	A					
		866		656/1/1/5		900	A					
	2	103825	103892	656/1/1/6		700	A	14080	14080	MUNICIPUL FĂGĂRAȘ		
				656/1/1/7		3400	A					
				656/1/1/9		400	A					
				656/1/1/9		780	A					
				656/1/1/10		1500	A					
				656/1/1/11		900	A					
	3			656/1/1/12		1129	DR	1129	1129	MUNICIPUL FĂGĂRAȘ		
	4			656/1/2/1		1000	A	1000	1000	COMSA I. IOAN	TP:30275/09-10-2002	
	5			656/1/2/2		750	A	750	750	FUȘĂRĂU N. NICOLAE	TP:00364/08-07-2002	
	6			656/1/2/3		800	A	800	800	RECEAN GHEORGHE	TP:00178/06.05.1999	
	7			656/1/2/4		800	A	800	800	GAVRILĂ ANGELA	PVPP:36862/13-05-2022	
	8			656/1/2/5		800	A	800	800	la dispozitia comisiei locale		
	9			656/1/2/6		800	A	800	800	POPA RAFIRA	PVPP:36863/13-05-2022	
	10			656/1/2/7		800	A	800	800	NEAGOIIE ALEXANDRU	TP:34197/18-08-2003	
	11			656/1/2/8		800	A	800	800	GONTEA FLOREA	TP:30268/25-08-2004	
	12			656/1/2/9		800	A	800	800	BARGHISAN MARINA	PVPP:36864/13-05-2022	
	13			656/1/2/10		800	A	800	800	SOREA RAFIRA	PVPP:36865/13-05-2022	
	14			626/1/2/11		2900	A	2900	2900	BRUDA NICOLAE	TP:30280/09-10-2002	
	15			656/1/2/12		800	A	800	800	la dispozitia comisiei locale		
	16			656/1/2/13		800	A	800	800	ARON I. IOAN, ARON I. GILGORE	PVPP:36866/13-05-2022	
	17			656/1/2/14		1400	A	1400	1400	la dispozitia comisiei locale		

Nr. Tarla	Nr. Crt.	Nr. Cadastral initial	Nr. Carte funciara	Nr. Parcela	Nr. Cad/ Nr. CF*	Suprafata parcela din act	Cat. folosinta act (mp)	Suprafata totala imobil din act (mp)	Suprafata imobil determinata (mp)	Numele si prenumele proprietarului	Act proprietate (nr./data)	Obs.
	18			656/1/2/15		1000	A	1000	1000	STINIGUȚĂ GHEORGHE	PVPP-36867/13-05-2022	
	19			656/1/2/16		800	A	800	800	MARCU ANA	TP-29702/09-09-2002	
	20			656/1/2/17		800	A	800	800	BĂRCEA MARIA	TP-28441/13-08-2002	
	21			656/1/2/18		1600	A	1600	1600	BĂRCEA IOAN	TP-30271/09-10-2002	
	22			656/1/2/19		1600	A	1600	1600	PĂCALĂ VASILE	PVPP-36868/13-05-2022	
	23			656/1/2/20		1700	A	1700	1700	la dispozitia comisiei locale		
	24			656/1/2/22		1000	A	1000	1000	COMȘA MARINA	TP-37769/11-10-2004	
	25			656/1/2/23		600	A	600	600	TÂNASE IOAN	PVPP-36869/13-05-2022	
	26			656/1/2/24		1000	A	1000	1000	TOADER GHEORGHE	PVPP-36870/13-05-2022	
	27			656/2/30		700	A	700	700	STINIGUȚĂ FLOAREA	TP-00350/04-07-2002	
	28			656/1/2/26		1000	A	1000	1000	RECEAN GHEORGHE	TP-00178/06-05-1999	
	29			656/1/2/27		800	A	800	800	STINIGUȚĂ MARINA	PVPP-36871/13-05-2022	
	30		106871	656/1/2/28/1		1400	A	1400	1400	STINIGUȚĂ GHEORGHE	Hot.jud. nr. 1708/02.12.2004	TP- 00182/06.05.1999
	31			656/1/2/28/2		800	A	800	800	SOREA MARIOARA	PVPP-36872/13-05-2022	
	32			656/1/2/29		1600	A	1600	1600	MARCU IOAN	TP-36759/17-05-2004	
	33			656/1/2		700	A	700	700	CISMAȘ MARIA	TP-72453/20-07-2021	
	34			656/1/2/31		800	A	800	800	COMȘA PETRU, COMȘA TRAIAN	TP-29706/09-09-2002	
	35			656/1/2/32		1600	A	1600	1600	BALTEAN SOFIA	TP-49050/17.06.2010	
	36			656/1/2/33		800	A	800	800	TOTOIU NICOLAE	PVPP-36873/13-05-2022	
	37			656/1/2/34		800	A	800	800	MARIAN NICOLAE	PVPP-36874/13-05-2022	
	38			656/1/2/35		2100	A	2100	2100	FUSĂRĂU ZORȚA	TP-28455/12-08-2002	
	39			656/1/2/36		800	A	800	800	la dispozitia comisiei locale		
	40			656/1/2/37		800	A	800	800	MARHAO MARIAN MARLA	TP-35890/16-01-2004	
	41			656/1/2/38		800	A	800	800	TÂNASE GHEORGHE	PVPP-36875/13-05-2022	
	42			656/2/30		700	A	700	700	STINIGUȚĂ PETRU	TP-28440/20.07.2021	- DUPLICAT (emis initial la data de 13.08.2002)
	43			956/1/2/40		800	A	800	800	MARIAN ALEXANDRU	TP-28449/13-08-2002	
	44			656/1/2/41		800	A	800	800	MARIAN RAFIRA	TP-29707/09-09-2002	

14

Nr. Tarta	Nr. Crt.	Nr. Cadastrel initial	Nr. Carte funciara.	Nr. Parcela	Nr Cad/ Nr. CF*	Suprafata parcela din act	Cat. folosinta act (mp)	Suprafata totala imobil din act (mp)	Suprafata imobilii determinata (mp)	Numele si prenumele proprietarului	Act proprietate (nr./data)	Obs.
	45			656/1/2/42		400	A	400	400	TOPA GHEORGHE, TOPA ALEXANDRU, TOPA IOAN, TOPA NICOLAE, ROȘU EUGENIA, VIOREANU MARIA	PVPP:36876/13-05-2022	
	46			656/1/2/43		800	A	800	800	VLAD ANA	PVPP:36877/13-05-2022	
	47			656/1/2/44		800	A	800	800	BRUDA MARIANA	TP:35965/16-01-2004	
	48			656/1/2/45		500	A	500	500	STINGUTĂ PETRU	PVPP:36878/13-05-2022	
	49			656/1/2/46		2300	A	2300	2300	DAN GRIGORIE	PVPP:36879/13-05-2022	
	50			656/1/2/47		1600	A	1600	1600	SAVU ELENA	TP:41528/28-07-2006	
	51		107273	656/1/2/48		1400	A	1400	1400	BĂCILĂ MARIUS	Act Notarial nr. 26 (dos. succ. nr.34/2006), din 14/02/2006	TP:35548/09-12-2003
	52			656/1/2/49		1100	A	1100	1100	MARCU IOAN	TP:36759/17-05-2004	
	53			656/1/2/50		330	A	330	330	la dispozitia comisiei locale		
	54			656/1/2/51		750	A	750	750	VLĂNTOIU MARINA	TP:45371/03.12.2008	
	55			656/1/2/52		800	A	800	800	STINGUTĂ SOFIA	TP:37515/25-08-2004	
	56			656/1/3/1		2161	DR	2161	2161	MUNICIPUL FAGĂRAȘ		
	57			656/1/3/3		2300	A	2300	2300	la dispozitia comisiei locale		
	58			656/1/3/4		2700	A	2700	2700	PISOIU IOAN	TP : 354/ 05.07.2002	
	59			656/1/3/5		500	A	500	500	DOBREA M. AUREL	TP : 143 /07.01.1997	
	60			656/1/3/16		1500	A	1500	1500	RECEAN GHEORGHE	TP : 41492/17.07.2006	
	61			656/1/3/7		1350	A	1350	1350	RECEAN GHEORGHE	TP : 41492/17.07.2006	
	62			656/1/3/8		650	A	650	650	RECEAN GHEORGHE	TP :00178/06.05.1999	
	63			656/1/3/9		400	A	400	400	MOLNOȘ ELENA, SIMIONESCU EUGENIA	TP : 149/08.01.1997	
14	64		107153	656/1/3/10/1		600	A	600	600	TOMȘA ȘTEFAN- GHEORGHE, fiu GAVRILESCU MIHAELA- GEORGETA, fiică	Act Notarial nr. 126, din 15/08/2006, Act Notarial nr. 23 din 06/03/2018	TP : 305/27.11.2001

Nr. Tarla	Nr. Ct.	Nr. Cadastral initial	Nr. Carte funciara	Nr. Parcela	Nr. Cad/ Nr. CP*	Suprafata parcela din act	Cat. folosinta act (mp)	Suprafata totala inoabil din act (mp)	Suprafata inoabil determinata (mp)	Numele si prenumele proprietarului	Act proprietate (nr./data)	Obs.
	65			656/1/3/10/2		1900	A	1900	1900	RECEAN GHEORGHE, SŪSU MARIA	TP : 28454/12.08.2002	
	66			656/1/3/11		2000	A	2000	2000	BOIER CORNELIA, ZAMFIR IOAN	TP : 300/25.10.2001	
	67			656/1/3/12		1100	A	1100	1100	ESAN IOAN, DATCU ELENA	TP : 333/08.04.2002	
	68			656/1/3/13		600	A	600	600	ZAMFIR CONSTANTIN	TP : 28451/12.08.2002	
	69			656/1/3/14		2400	A	2400	2400	ERCSEI I. IOAN	TP : 180/06.05.1999	
	70			656/1/3/15/1		1000	A	1000	1000	ZAMFIR NECULAE, RECEAN GHEORGHE, SŪSU PETRU, SŪSU DUMITRU, SŪSU MARIA, RECEAN VIOREL-CONSTANTIN	TP : 75345/24.02.202	
	71			656/1/3/15/2		400	A	400	400	RECEAN GHEORGHE	TP : 41492/17.07.2006	
	72			656/1/3/16/2		750	A	750	750	ALBU IOAN	TP : 271/28.05.2001	
	73			656/1/3/1		700	A	700	700	SPELIA GH. VIORICA	TP : 196/07.09.1999	
	74			656/1/3/17		800	A	800	800	ALBU GHEORGHE	TP : 302/25.10.2001	
	75	814	104681	656/1/3/17		1100	A	1100	1100	GOTTSCHLING LIA-SILVIA, casatoria cu GOTTSCHLING ERVIN	CVC : 47/10.01.2008	TP nr. 108/19.06.1996
14	76			656/1/3/19/1		600	A	600	600	SCHNEIDER AUGUSTIN-PETRU, SCHNEIDER-CHELEMEN VILHELM-ROBERT	TP : 341/20.05.2003	
	77			656/1/3/19/2		1500	A	1500	1500	la dispozitia comisiei locale		
	78			656/1/3/21		2100	A	2100	2100	PITIGAS MARIA	TP : 31998/18.03.2003	
	79			656/1/3/22/1		2500	A	2500	2500	CIORA N. MARINA	TP : 343/18.04.2002	
	80			656/1/3/22/2		600	A	600	600	HOJU MARIA	TP : 38532/07.02.2005	
	81			656/1/3/23		3600	A	3600	3600	PASCU FREDERIC	PVPP: 47455/24.09.2020	

Nr. Tarla	Nr. Cct.	Nr. Cadastral initial	Nr. Carte funciara	Nr. Parcela	Nr. Cad/ Nr. CF*	Suprafata parcela din act	Cat folosinta act (mp)	Suprafata totala imobil din act (mp)	Suprafata imobil determinata (mp)	Numele si prenumele proprietarului	Act proprietate (nr./data)	Obs.
	82			656/1/3/24		1400	A	1400	1400	DEUTSCHMANN I.EANA	TP : 294/25.10.2001	
	83			656/1/3/25		1000	A	1000	1000	la dispozitia comisiei locale		
	84	353	101465	656/1/3/26		1400	A	1400	1400	BALUT DOREI, BALUT CAMELIA	CVC : 279/02..02.2007	TP nr.58/6.12.1995
	85			656/1/3/27		2500	A	2500	2500	DAN GRIGORIE	PVPP: 47456/24.09.2020	
	86	374	100236	656/1/3/28		2000	A	2000	2000	NEPU MONICA	Act notarial : 1903/04.08.2009	TP nr. 36666/20.04.2004
	87			656/1/3/28/1		1655	A	1655	1655	ARON NICOLAE	PVPP: 52333/22.09.2021	
	88			648/2		931	N	931	931	MALENE SIMONA- ANDREA	PVPP: 1261/13.01.2022 HCJ: 85/24.02.2022	TP nr.40005/10.10.2005 ANULAT
	89			648/1		6825	N	6825	6825	MALENE SIMONA- ANDREA	PVPP: 1261/13.01.2022 HCJ: 85/24.02.2022	TP nr. 40005/10.10.2005 -ANULAT
Total suprafata tarla						124461		124461	124461			

Vizat comisia locala de teren funciar:

Presedinte:

Primar - Gheorghe Sucaciu

Data: 03.11.2022

O.C.P.I. (receptie)

Semnatura și parafă inspectorului ștampila OCPI

Executant:

Daniela Dumitrescu

(semnatura și ștampila)

Valabil doar însoțit de planul parcelar recepționat

Oficiul de Cadastru și Publicitate Imobiliară Brașov
 Nume și prenume: BĂIA IONELA - RAMONA
 Funcția : consilier cadastru
 05.11.2022



Județul: Braşov
 UAT: Făgăraş

TABEL PARCELAR
 Include toate imobilele din - TARTLA 14 PARCELELE A649/1 - Extravilan (recut în intravilan prin PUG) Municipiul Făgăraş
 - COPIE FINALĂ -

Nr. Tarta	Nr. Crt. (ordinea in tarta)	Nr. Cadastral initial	Nr. Carte Funciara	Nr. Parcele/ (nr. Topografic)	Nr. Cadastral nr. CF	Suprafata parcela din act (mp)	Categoria de folosinta din act	Suprafata totala imobil din act (mp)	Suprafata totala imobil determinata (mp)	Numele si prenumele proprietarului	Acti de proprietate/PVPP (nr./data)	Observatii
0	1	2	3	4	5	6	7	8	9	10	11	12
	1			649/1/1/1	102260	3758	A	3758	3758	PUJA NICOLAE	PVPP-23317/10.08.2017	
	2			649/1/1/2	102261	5400	A	5400	5400	GALCENCO MARIA, NICOARA LUCIA	PVPP-6716/15.02.2019	
	3			649/1/1/3	102262	750	A	750	750	SAVU EUGENIA	PVPP-30481/03.11.2015	
	4			649/1/3	102263	750	A	750	750	BRUDA ILIE	TP-29700/30-09-2004	
	5			649/1/4	102264	750	A	750	750	SAVU ELENA	TP-41528/28-07-2006	
	6			649/1/5	102265	750	A	750	750	FILIP IOANA	PVPP-30482/03.11.2015	
	7			649/1/6	102266	750	A	750	750	GHIULESCU LIVIA	TP-29699/09-09-2002	
	8			649/1/7	102267	750	A	750	750	BALANUS ANGELEA GRIDEAN POPA RAFIRA	PVPP-11/02/24 PVPP-35902/25.11.2016	
	9			649/1/8	102268	750	A	750	750	BALMOS ANGELEA, GRIDEAN NICOLAE	TP-30290/09-10-2002	
	10			649/1/9	102269	750	A	750	750	CISMAS MARIA	TP-30273/09-10-2002	
	11			649/1/10	102278	750	A	750	750	SPORIS MARIOARA	PVPP-30484/03.11.2015	
14	12			649/1/11	102275	750	A	750	750	MITRAN CRISTINEL CONSTANTIN	A.N. partaj 2684/27.10.2011	TP-00164/26.04.1999
	13		101210	649/1/12	102269	750	A	750	750	MARCU LUCIA	PVPP-30485/03.11.2015	
	14			649/1/13	102269	750	A	750	750	HERBET IOAN	TP-37517/30-09-2004	
	15			649/1/14	102270	750	A	750	750	MARIAN ALEXANDRU	TP-28449/13-08-2002	
	16			649/1/15	102271	750	A	750	750	PACALA VASILE	PVPP-30486/03.11.2015	
	17			649/1/16	102272	750	A	750	750	POVOROZNIC ZENOVIA	TP-36665/20-04-2004	
	18			649/1/17	102273	750	A	750	750	POVOROZNIC ANA	TP-36664/20-04-2004	
	19			649/1/18	102274	750	A	750	750	COSUT IOAN	PVPP-30487/03.11.2015	
	20			649/1/19	102275	750	A	750	750	GROZA PETRU, GROZA KYLE(nasc. KNAPP)	C.V.C. nr. 353/ 26.02.2008	TP-00355/05-07-2002
	21	889	104636	649/1/20	1022820	750	A	750	750			

Județul Brașov
 UAT: Făgăraș

TABEL PARCELAR
 Include toate imobilele din - TARLA 14 PARCELELE A649/1 - Extravilan (trecut în intravilan prin PUG) Municipiul Făgăraș
 - COPIE FINALĂ -

Nr. Tarla	Nr. Crt. (ordinea in tarla)	Nr. Cadastral initial	Nr. Carte funciara	Nr. Parcela/ (nr. Topografic)	Nr. Cadastral nr. CF	Suprafata parcela din act (mp)	Categoria de folosinta din act	Suprafata totala imobil din act (mp)	Suprafata totala imobil determinata (mp)	Numele si prenumele proprietarului	Act de proprietate/PVPP (nr./data)	Observatii
14	22			649/1/21	102276	750	A	750	750	TOPA GHEORGHE, TOPA ALEXANDRU, TOPA IOAN, TOPA NICOLAE, ROSU EUGENIA, VIOREANU MARIA	PVPP:6718/15.02.2019	
	23			649/1/22	102284	750	A	750	750	BRUDA IOAN, TOMA RAFIRA, BRUDA SIMON, BRUDA ALEXANDRU, BRUDA DUMITRU, FARC MARIA, CURELAR VIORICA	TP:37770/11-10-2004	
	24			649/1/23	102285	750	A	750	750	la dispozitia comisiei locale		
	25			649/1/24	102286	750	A	750	750	COMANCI IOSIF	TP:28432/13-08-2002	
	26			649/1/25	102287	750	A	750	750	BIRCEA GHEORGHE	PVPP:30475/03.11.2015	
	27			649/1/26	102280	750	A	750	750	MARCU LIVIA	PVPP:30476/03.11.2015	
	28	1110	104584	649/1/27	102282	750	A	750	750	MOTOC GABRIEL GEORGE, MOTOC GLORIA FELICIA	Cont.de intet. Nr. 496/18/03/2004	TP:35040/21-11-2003 CF vechi 12443
	29			649/1/28	102281	750	A	750	750	FUSARAU VIORICA	TP:30285/09-10-2002	
	30			649/1/29	102282	640	A	640	640	la dispozitia comisiei locale		
	31			649/1/30	102283	750	A	750	750	SOREA MARIOARA	PVPP:6715/15.02.2019	
	32	555	104708	649/1/31	102282	750	A	750	750	COPACEA DOINA	TP:37772/11-10-2004	
	33			649/1/44	102288	750	A	750	750	BARGHISAN RAFIRA	TP:32832/10-04-2003	
	34			649/1/33	102289	750	A	750	750	BRUDA I. IOAN	TP:31444/12-12-2002	
	35			649/1/34	102290	750	A	750	750	MARCU GHEORGHE	TP:00207/11-01-2000	
36			649/1/35	102291	750	A	750	750	PACALIA TRAIAN	PVPP:30470/03.11.2015	HCU 389/18.08.2006, HCU 287/18.08.2008	
37			649/1/36	102292	750	A	750	750	LEANCA GHEORGHE	TP:30279/09-10-2002		

Județul: Braşov
UAT: Făgăraş

TABEL PARCELAR
Incluse toate imobilele din - TARIJA 14 PARCELELE A649/1 - Extravilan (trecurt în intravilan prin PUG) Municipiul Făgăraş
- COPIE FINALĂ -

Nr. Taria	Nr. Crt. (ordinea in taria)	Nr. Cadastral initial	Nr. Carte funciara	Nr. Parcela/ (nr. Topografic)	Nr. Cadastral nr. CF	Suprafata parcela din act (mp)	Categoria de folosinta din act	Suprafata totala imobil din act (mp)	Suprafata totala imobilii determinata (mp)	Numele si prenumele proprietarului	Act de proprietate/PVPP (nr./data)	Observatii
14	38			649/1/37	102293	750	A	750	750	CORNILIA MELANIA	PVPP:6713/15.02.2019	
	39			649/1/38	102294	750	A	750	750	STANCIU MARIA	TP:00264/20-05-2003	
	40			649/1/39	102295	750	A	750	750	TOADER GHEORGHE	PVPP:30489/03.11.2015	
	41			649/1/40	102296	750	A	750	750	DAN CORNELIU, NEGREA CORNELIA	TP:59839/31.07.2017	TP RESCRIS
	42			649/1/41	102297	750	A	750	750	BRUDA FLOAREA, CISMAS VIOREL, LUBEAN MARIA, CISMAS IOAN, SIDA MARIOARA, MODOLEA IOAN	TP:35966/16-01-2004	
	43			649/1/42	102298	750	A	750	750	TOADER CORNEL	TP:00348/04-07-2002	
	44		106355	649/1/43	102823	750	A	750	750	BOGDAN CLAUDIA- MARIA, n. Cozina căsătorită cu BOGDAN NICOLAE- DUMITRU, BOGDAN ION, căsătorit cu BOGDAN ELENA, n. Călița	CVC 441/06.02.2020	TP:36760/17-05-2004
	45		105228	649/1/44	102824	750	A	750	750	FUNDATIA CASA RUTH	CVC: 348/18.08.2016	TP:00254/26-06-2000
	46			649/1/45	102825	750	A	750	750	FRATILA MIHAIU	TP:29717/09-09-2002	
	47			649/1/46	102800	750	A	750	750	ARON GRIGORE	PVPP:30491/04.11.2015	
	48			649/1/47	102801	750	A	750	750	MARCU MARIA	TP:29710/09-09-2002	
	49			649/1/48	102802	750	A	750	750	DAN PETRU	PVPP:30478/03.11.2015	
	50			649/1/49	102803	750	A	750	750	GONTEA FLOREA	TP:30268/25-08-2004	
	51			649/1/51/1	102804	116	A	116	116	la dispozitia comisiei locale		
52	1220	103927	649/1/50	102825	750	A	570	570	DODEA VIOREL- IOAN, DODEA MARIANA	CVC: 1327/10.07.2006,	TP:39677/12-08-2005, provenit din A649/1/50	

Județul: Braşov
 UAT: Făgăraş

TABEL PARCELAR
 Include toate imobilele din - TARIA 14 PARCELELE A649/1 - Extravilan (trecut în extravilan prin PUG) Municipiul Făgăraş
 - COPIE FINALĂ -

Nr. Taria	Nr. Crt. (ordinea in tarla)	Nr. Cadastral initial	Nr. Carte funciara	Nr. Parcela/(nr. Topografie)	Nr. Cadastral nr. CF	Suprafata parcelela din act (mp)	Categoria de folosinta din act	Suprafata totala imobli din act (mp)	Suprafata totala imobli determinata (mp)	Numele si prenumele proprietarului	Act de proprietate/PVPP (nr./data)	Observatii
14	53	1226	103695	649/1/51	107826	700	A	530	530	DODEA VIOREL- IOAN, DODEA MARIANA	CVC: 122/21.01.2013,	TP:00273/22-10-2001, provenit din A649/1/51
	54		103879		107827	CC	350	350	DODEA VIOREL- IOAN, DODEA MARIANA	act not. 1634/29.07.2013, act adm. 105/02.09.2009	Sr. Podului nr. 67 -intavilan	
	55			649/1/52/2	107805	785	A	785	785	PASCU FREDERIC	PVPP:57411/25.07.2019	
	56	891	104615	649/1/53	107828	750	A	750	750	GULU FLOREA	act not. 1700/10.06.2022	TP:28430/13-08-2002
	57			649/1/52/1	107806	750	A	750	750	FUSARAU ZORITA	PVPP:30671/18.03.2022	
	58			649/1/54	107807	750	A	750	750	PRUNDUS GEORGETA, COCAN ANGELA	PVPP:30493/04.11.2015	
	59			649/1/55	107808	750	A	750	750	ALBU GHEORGHE, ALBU NICOLAE, ALBU IOAN	TP:41493/17-07-2006	
	60		107471	649/1/56	107829	700	A	700	700	SPERLA IOAN-OVIDIU	Act Notarial nr. 150 (dos. suc. nr.188, 189/2021), din 06/10/2021	TP:00196/07-09-1999
	61			649/1/57	107809	750	A	750	750	STINIGUTA GHEORGHE, STINIGUTA IOAN, STINIGUTA VIOREL	PVPP:30494/04.11.2015	
	62			649/1/58	107810	750	A	750	750	STINIGUTA NICOLAE, BUZETE ZORITA, STINIGUTA SORIN	PVPP:6714/15.02.2019	
	63		101702	649/1/59	107830	750	A	750	750	ZARA EUGEN, ZARA LIANA	CVC 786/15.06.2010	TP:28455/12-08-2002 Sr. Ploputi nr. 51
	64			649/1/60	107811	750	A	750	750	MARHAO MARIA	TP:29709/20-05-2003	
	65			649/1/61/1	107812	64	A	64	64	la dispozitia comisiei locale		
	66	488	101023	649/1/61	107831	750	Cc A	440 310	750	CUCU IOAN-DAN, CUCU ANDREEA-ROBERTA	CVC 1183/20.08.2009	TP:41540/20-07-2006

Județul: Braşov
UAT: Făgăraş

TABEL PARCELAR
Include toate imobilele din - TABELA 14 PARCELELE A649/1 - Extravilan (recrut în intravilan prin PUG) Municipiul Făgăraş
- COPIE FINALĂ -

Nr. Taria	Nr. Crt. (ordinea in tarla)	Nr. Cadastral initial	Nr. Carte funciara	Nr. Parcela/ (nr. Topografic)	Nr. Cadastral nr. CF	Suprafata parcela din act (mp)	Categoria de folosinta din act	Suprafata totala imobil din act (mp)	Suprafata totala imobil determinata (mp)	Numele si prenumele proprietarului	Act de proprietate/PVPP (nr./data)	Observatii
	67			649/1/62	107813	750	A	750	750	MANDRAS MARIA, FLOREA GHEORGHE, FLOREA IOAN, BOERIU FLOAREA MUNTENAS OANA- MONICA, MUNTENAS BOGDAN- GHEORGHE	PVPP:6717/15.02.2019	
	68	489	104749	649/1/63	107832	750	A	750	750	ARON NICOLAE SUSU MARIA TANASE PETRU POJAR EUGENIA AMARIEI CRISTIAN HORATTU	CVC 1906/05.11.2019	TP-28439/13-08-2002
	69			649/1/64	107815	750	A	750	750	ARON NICOLAE	TP:28429/13-08-2002	
	70			649/1/65	107815	750	A	750	750	SUSU MARIA	TP:30257/09-10-2002	
	71			649/1/66	107816	750	A	750	750	TANASE PETRU	TP:41536/20-07-2006	
	72			649/1/67	107817	750	A	750	750	POJAR EUGENIA	TP:57216/17-05-2013	
	73	1214	104599	649/1/68	107833	750	A	750	750	AMARIEI CRISTIAN HORATTU	CVC 2345/2008, A.N.parta 2157/25.08.2016	TP-28435/13-08-2002
14	74	492	102109	649/1/69	107834	750	A	750	750	MIDA LUCIAN- VICTOR, MIDA ANDREEA- ELENA	act not. 1421/13.07.2010	TP-41530/20-07-2006
	75		100910	649/1/70	107835	750	A	750	750	MOISE GHEORGHE, MOISE CORNELIA	cvc 1923/2003	TP:30276/09-10-2002
	76		104864	649/1/71	107836	750	A	750	750	BRUDA FLOAREA, BRUDA DUMITRU	CVC 1576 / 19.08.2004	TP:30272/20.04.2004
	77			649/72	107818	750	A	750	750	BRUDA FLOAREA, CISMAS VIORREL, LUPEAN MARIA, CISMAS IOAN, SIDA MIOARA, MODOLEA IOAN	TP:34200/18-08-2003	
	78		102612	649/1/73, 649/1/74	107837	1500	A	1500	1500	VINTILA LUCIAN ION	CVC: 475/25.02.2003,	TP:00276/22-10-2001, TP:00271/28-05-2001 provine din alipirea A649/1/73 cu A649/1/74

Județul: Brașov
UAT: Făgăraș

TABEL PARCELAR
Include toate imobilele din - TARLA 14 PARCELELE A649/1 - Extravilan (trecut în intravilan prin PUG) Municipiul Făgăraș
- COPIE FINALĂ -

Nr. Tarla	Nr. Crt (ordinea în tarla)	Nr. Cadastral initial	Nr. Carte funciara	Nr. Parcela/ (nr. Topografic)	Nr. Cadastral nr. CF	Suprafata parcela din act (mp)	Categoria de folosinta din act	Suprafata totala imobil din act (mp)	Suprafata totala imobil determinata (mp)	Numele și prenumele proprietarului	Act de proprietate/P/VPP (nr./data)	Observatii
14	R9		101992 ✓	649/1/75	107838	750 ✓	Cc ✓	750 ✓	750 ✓	PALER - BALEA IOAN, PALER - BALEA MARCELA ✓	sent. civ. 321/2003 ✓	TP:28450/13-08-2002 ✓
Total suprafața tarla						65413		65413	65413			

Vizat comisia locala de fond funciar:

Presedinte:

Primar - Gheorghe Sucaciu

Data: 16.11.2022

O.C.P.I. (receptie)

Executant:

Daniela Dumitrascu

(semnătura și stampila)

Valabil doar însoțit de planul parcelar recepționat

Oficiul de Cadastru și Publicitate Imobiliară Brașov
Nume și prenume: MUNTEANU IULIA IOANA
Funcția: CONSILIER CADASTRU

20.12.2022



Tabel parcelar UAT Fagaras, Jud. Brasov
 Tariaua 24, A 968/1
 COPIE FINALA

Nr. Terie	Nr. crt. (ordinea in lista)	Nr. cadastral in lista	Nr. Carte funciara	Nr. parcela/ (nr. topografic)	Nr. Cad/ Nr. CF	Suprafata parcela din act (mp)	Categ. de folosinta din act	Suprafata totala imobil din act (mp)	Suprafata totala imobil detinuta (mp)	Nume si prenume proprietar	Act proprietate (nr. data)	Observatii
0	1	2	3	4	5	6	7	8	9	10	11	15
	1			968/1/1	107400	2500	arabil	2500	2500	Berculescu Aurel	PV nr. 8598/08.03.2018	
	2	107023	107023	968/1/2	107419	1300	arabil	1300	1300	CIUCUREL MONICA-OTILIA	Act Notarial nr. 79 din 02/07/2021	
	3		100706		107420		arabil	4000	4000	Neveder Livia, Neveder Lucian	Contract De Vanzare-Cumparare nr. 2031, din 20/10/2013	
	4	101646	101646		107421		arabil	2000	2000	POP CLAUDIU POP ALINA-CRISTINA	Act Notarial nr. 366, din 23/04/2021	
	5	101647	101647	A 968/1/3	107422	14000	arabil	2000	2000	POPOVICIU LAURENTIU-VASILE, POPOVICIU ANDREEA-ELENA,	Act Notarial nr. 367, din 23/04/2021	
	6		101645		107423		arabil	2000	2000	Tanasescu Elena, Tanasescu Mariana	Contract De Vanzare-Cumparare nr. 1688, din 06/10/2013, Act Notarial nr. 2, din 26/01/2015	
24	7	101642	101642		107424		arabil	4000	4000	Tanasescu Elena, Tanasescu Mariana	Contract De Vanzare-Cumparare nr. 837, din 03/06/2013, Act Notarial nr. 86, din 28/01/2015	
	8	106	106030		107425		arabil	760	760	Moga Nicolae Ioan, Moga Laura, Moga Ovidiu Nicolae, Moga Hortensia	Contract De Vanzare-Cumparare nr. 2020, din 17/08/2004	
	9	107	106031		107426		arabil	540	540	Moga Nicolae Ioan, Moga Laura, Moga Ovidiu Nicolae, Moga Hortensia	Contract De Vanzare-Cumparare nr. 2020, din 17/08/2004	
	10	108	106231	A 968/1/4, A 968/1/5	107427	2700, 2200	arabil	900	900	Moga Ovidiu Nicolae, Moga Hortensia	Act De Dezmembrare Cu Penaj Voluntar nr. 2594, dan 30/09/2005.	
	11	109	106028		107428		arabil	900	900	Moga Nicolae Ioan, Moga Laura-Iuliana	Act De Dezmembrare Cu Penaj Voluntar nr. 2594/2005	
	12	110	106029		107429		arabil	900	900	Moga Nicolae Ioan, Moga Laura-Iuliana	Act De Dezmembrare Cu Penaj Voluntar nr. 2594/2005	

Nr. Tabela	Nr. crt. (ordinea In terna)	Nr. cadastrel Infiel	Nr. Carte funciar	Nr. parcelar (m. topografic)	Nr. Cad. N.C.F.	Suprafata parcela din act. (mp)	Categ. de folosinta din act.	Suprafata totala din act. (mp)	Suprafata totala innoii determinata (mp)	Nume si prenume proprietar	Act proprietate (nr./data)	Observatii
0	1	2	3	4	5	6	7	8	9	10	11	15
	13	108115	108116		107430		arabil	900	900	Popa Elena-Roxana	Act Notarial nr. 541, din 13/06/2018	
	14	82	102851	968/1/6	107431	1700	arabil	1700	1700	Milica Claudia Gheorghita	Contract De Vanzare-Cumparare nr. 339, din 23/05/2006	
	15			968/1/7	107409	2000	arabil	2000	2000	Leanca Axinie Gheorghita	TP nr. 36290/09.03.2004	
	16	101071	101071	968/1/8	107432	1600	arabil	1600	1600	BALABAN ROMICA, RAITA LUCIA-IRINA,	Contract De Vanzare-Cumparare nr. 1682, din 18/09/2006	
	17	102220	102220	968/1/9	107433	1700	arabil	1700	1712	Munteanu Cosmin Zero, Munteanu Florina Camelia	Act Notarial nr. 2378, din 29/08/2012	
	18			968/1/10	107402	1600	arabil	1600	1600	Fratiș Mihail	TP nr. 29717/09.09.2002	
	19			968/1/11	107403	3400	arabil	3400	3400	Totolu Silviu-Ioan	TP nr. 30283/09.10.2002	
	20			968/1/21	107404	1400	arabil	1400	1400	David Nicolae	TP nr. 41539/20.07.2006	
	21			968/1/22	107405	1800	arabil	1800	1800	Sotofreanu Livia	PV nr. 9159/4.03.2018	
	22			968/1/3	107406	1600	arabil	1600	1600	Marian Alexandru	TP nr. 28448/13.08.2002	
	23			968/1/41	107407	7700	arabil	7700	7700	Toader Petru	TP nr. 28433/13.08.2002	
	24			968/1/42	107408	1100	arabil	1100	1100	Foiaș Florina	TP nr. 30270/09.10.2002	
	25			968/1/43	107409	2200	arabil	2200	2200	Sotofreanu Gheorghita	PV nr. 899/08.03.2018	
	26			968/1/44	107410	1600	arabil	1600	1600	Dan Eugenia	TP nr. 29719/09.09.2002	
	27			968/1/45	107393	1400	arabil	1400	1400	Rohan Eugenia	PV nr. 9158/4.03.2018	
	28			968/1/46	107394	1600	arabil	1600	1600	Ghilusescu Livia	TP nr. 29699/09.09.2002	
	29			968/1/47	107395	1600	arabil	1600	1600	Banca Ioan	TP nr. 29716/09.09.2002	
	30			968/1/48	900 1100	300 1100	arabil	900 1100	900 1100	POSEDEREA GEORGHEA Teren la dispozitia comunei locale de fond funciar	PV nr. 171/0623 Rezerva	
	31			968/1/49	107397	4400	arabil	4400	4400	Sotofreanu Sergiu	TP nr. 00344/03.07.2002	

Nr. Tarla	Nr. crt. (ordinea in tarla)	Nr. cadastral in/pe tarla	Nr. Carte funciara	Nr. parcela (nr. topografic)	Nr. Cad. Nr. CF	Suprafata parcela din act (mp)	Categ. de folosinta din act	Suprafata totala imobil din act (mp)	Suprafata totala imobil determinata (mp)	Nume si prenume proprietar	Act proprietate (nr./data)	Observatii
0	1	2	3	4	5	6	7	8	9	10	11	15
	32			968/1/15	107398	3000	arabil	3000	3000	Bucete Zorita Simguza Nicolae Simguza Sorin	PV nr. 8606/08.03.2018	
	33			968/1/16	107399	1000	arabil	1000	1000	PUS BEACA GEORGETA	PV 21/2023	
	34			968/1/17	107411	2200	arabil	2200	2200	Albu Ioan, Albu Nicolae, Albu Gheorghe	PV nr. 8609/08.03.2018	
	35			968/1/18	107412	900	arabil	900	900	Savu Eugenia	PV nr. 8609/08.03.2018	
	36			968/1/19	107413	1000	arabil	1000	1000	Diaconu Gheza	TP nr. 00177/26.04.1999	
	37			968/1/20	107414	2000	arabil	2000	2000	Cismaș Maria	TP nr. 3131/12.12.2002	
	38			968/1/21	107415	1900	arabil	1900	1900	Avon Ioan, Avon Gligore	PV nr. 8610/08.03.2018	
	39			968/1/22	107415	1200	arabil	1200	1200	Brodia Gheorghe	TP nr. 28466/12.08.2002	
	40	29	104861	968/1/23	107434	1600	arabil	1600	1600	Nicolae Dan Gabriel, Nicolae Angela Elena	Contract De Vanzare- Cumparare nr. 942, din 31/05/2005	
	41			968/1/24	107419	1200	arabil	1200	1200	Tanase Gheorghe	PV nr. 8586/08.03.2018	
	42			968/1/25	107418	1003	arabil	1003	1003	TANASE GHEORGHE	PV/14/2023	
	Total suprafa. Tarla					80103		80103	80116			

Vizat comisia locala de funcii
Presedintele Sucaciu Gheorghe



OCPPI (receptie)

Intocmit

Semnatura si parafă inspectorului
Stampila OCPPI

(numele angajatorului
OCPPI)

Oficiul de Cadastru și Publicitate Imobiliară Brașov
Nume și prenume: BAIA IONELA - RAMONA
Funcția : consilier cadastru

30.06.2022

Baia

Data: 28.04.2022

Valabil doar însoțit de planul parcelar recepțional



Ing. Vass Alexandru

30.06.2022 (semnatura și stampila)

CERTIFICAT DE AUTORIZARE

Seňa RO-VN-F. 0107

MASSA ANDRU

Tabul parcelar UAT Fagana, Jrd. Brasov

Tariaua 24, A 978

COPIE FINALA

Nr. Tariaua	Nr. crt. (ordinea Nr.terei)	Nr. cadastru lrsial	Nr. Carte luncara	Nr. parcela (nr. topografic)	Nr. Carti Nr.CF	Suprafata parcela din act (mp)	Categ. de folosinta din act	Suprafata totala din act (mp)	Suprafata totala din act determinata (mp)	Nume si prenume proprietar	Adt. proprietate (nr. data)	Observati
0	1	2	3	4	5	6	7	8	9	10	11	15
	1			978/14	104117	1009	arabi	1009	1009	Teren le dispozitie comunal locale de fond rural	Rezerva	
	2	420	11282	978/1	104715	6900	arabi	6900	6900	TOMISA STEFANI GHEORGHE- GAVRIL ESCU MIHAELA- GHEORGHEA	act nr. 4199/16.03.2018, act nr. 9893/07.03.2018	
	3	128	104719	978/2	104713	6400	arabi	6400	6400	Suzbu Veronica, Suzbu Gretian	CVC nr 2246/16-10.2006	
	4			978/3	104711	6600	arabi	6600	6600	Dan Gligorie	PV nr. 6896/03.03.2018	
	5			978/4/1	104712	1400	arabi	1400	1400	Sorina Radna	PV nr. 6896/03.03.2018	
	6			978/4/2	104718	1400	arabi	1400	1400	Cocan Angela Punarus Georgiana	PV nr. 6897/03.03.2018	
	7	687	14870	978/5	104705	6000	arabi	6000	6000	Copreasa Doina	act 63/12/07	
	8			978/6	104713	1200	arabi	1200	1200	Zamfir Victoria	TP nr. 00334/ 17.04.2002	

0	1	2	3	4	5	6	7	8	9	10	11	16
Nr. Tenta	Nr. crt. (ordine în bani)	Nr. contabilitate	Nr. Carte bancară (nr. topografic)	Nr. parcelă/ Nr. CF	Suprafața parcelă din act (mp)	Cant. de înveliș din act	Suprafața totală din act (mp)	Suprafața înveliș determinată (mp)	Nume și prenume proprietar	Ad proprietate (nr. daia)	Observații	
	9	103088	103088	105119	1200	arabil	1200	1200	Zemir Eugenia	TP nr 4288VI.1.09.2007		
	10	103088	103088	103088		arabil	849	849	Mircanescu Loredana	CVC nr 1284/20.05.2008		
	11	103087	103087	103087		arabil	833	833	Mircanescu Loredana	CVC nr 1284/20.05.2008		
	12	103086	103086	103086		arabil	833	833	Mircanescu Loredana	1872025.10.2011		
	13	103085	103085	103085		arabil	833	833	Mircanescu Loredana	1872025.10.2011		
	14	103084	103084	103084		arabil	833	833	Mircanescu Loredana	1872025.10.2011		
	15	103083	103083	103083		arabil	833	833	FLOREA BOGDANA-MIRHA, FLOREA COSMINA- LAURA	Ad Notarial nr. 2421, din 02/09/2020		
	16	103082	103082	103082		arabil	833	833	Siana Marica Lucian Siana Cornelia	1816918/09/2013		
24	17	103037	103037	103037	16200	arabil	416	416	Cocis Paulin Elena	330025/02/2016		
	18	103038	103038	103038		arabil	417	417	Chiriacu Nicolae Chiriacu Ramona	686761.03.2017		
	19	103034	103034	103034		arabil	833	833	TICULEANU PETRE IOAN, TICULEANU MIHAELA-IOANA	Ad Notarial nr. 2229, din 30/12/2020		
	20	103033	103033	103033		arabil	833	833	Mircanescu Loredana	1872025.10.2011		
	21	103032	103032	103032		arabil	833	833	Stancu Virgil Stancu Mariana Anisoara	1384/17.01.2014		

TP nr. 00161/21.01.1998

0	1	2	3	4	5	6	7	8	9	10	11	15
Nr. Tera	Nr. crt (ordine în terie)	Nr. cadastrat înființat	Nr. Carta Funciară	Nr. parcelă/ parcelor (pr. topografic)	Nr. Cadr/ N/C-F	Suprafața parcelă din ext (mp)	Categ de folosință din act	Suprafața teren în ext (mp)	Suprafața teren în ext detaliată (mp)	Nume și prenume proprietar	Act proprietate (nr. data)	Observații
	22	103091	103091		103091		arabil	833	833	Mircanescu Lorendana	18720/25.10.2011	
	23	103090	103090		103090		arabil	700	700	Mircanescu Lorendana	18720/25.10.2011	
	24	103089	103089		103089		arabil	2709	2709	Mircanescu Lorendana	18720/25.10.2011	
	25	103095	103095		103095		arabil	1782	1782	Municipiul Fagaras	1378301082017	
	26			9797	104124	1400	arabil	1400	1400	VĂCIU LUCIAN, CONSTANTIN-DAN, CIORA CONSTANTIN- GHEORGHE, CIORA IOAN, CIORA VIRGIL, ALEXANDRU	PV nr. 7315220.11.2019	
	27			9796	104125	3000	arabil	3000	3000	Teren la dispoziția comunei locale de fond funciar	Rezerwa	
	28	100162	100162	979/10	100162	18000	arabil	18006	18006	Mihail Măntoane-Sanda Bera Aurora Prisca Margareta Podea Rodica, ITU GHEORGHE-ALICEA, SUCIU IOAN- ALEXANDRU, SUCIU VIORICA, BERA AURORA ANA, NIHAU MARIANA- SANDA, PODEA RODICA-COTIVA, PRISCA-COTIVA, PRISCA MARGARETA- STELUTA, SUCIU IOAN, ALEXANDRU, SUCIU EUGENIA, SUCIU IOSIF, COSTINESCU MAGDALENA, SUCIU EUGENIA, SUCIU IOSIF, CONSTANTINESCU MAGDALENA, BERA ALROSAANA, SUCIU CONSTANTIN, SANDU ANCA, MORAR BRANCA- VIORICA, MORAR ENIL.	15036/22.12.2008	TP nr. 00997/25.10.2001

0	1	2	3	4	5	6	7	8	9	10	11	15
Nr. Tera	Nr. crt. (formen in ans)	Nr. cadastru (trijai)	Nr. Carte parcela fundata	Nr. parcela (nr. topografic)	Nr. Cad. Nr. CF	Suprafata parcela din cad (mp)	Categ. de folosinta din act	Suprafata terenului din cad (mp)	Suprafata terenului din cad (mp)	Nume si prenume proprietar	Act proprietate (nr./data)	Observati
	29			979/11	108120	10600	arabi	10600	10600	Gheorghe Ioan	TP nr. 00170/24.03.1999	
	30	100184	100184	979/12	108184	700	arabi	700	700	Mihail Mestres-Garda Bera Aurora Prisca Margarita Poada Rodica, ITTU GHIEORGHIE-MIRCEA, SUCIU IOAN, ALEXANDRU, SUCIU VIORICA, BERU, AIUROGA ANA, IIRHAIU MARIORGA- SANDA, POZEA RODICA-OCTAVIA, PRINTEA MARGARETA- STELUTA, SUCIU IOAN, ALEXANDRU, SUCIU EUGENIA, SUCIU IOSIF, COSTINESCU MAGDALENA, SUCIU EUGENIA, SUCIU IOSIF, CONSTANTINESCU MAGDALINA, BERU AIUROGA-ANA, SUCIU CONSTANTIN, SANDU ANCA, MORAR SANDA- VIORICA, MORAR EMIL,	1904022.12.2008	TP nr. 00901/25.10.2001
Total supra Tera						78600		78616	78616			

Vizat comisia locala de fonduri
Prezidentie Suceacu Gheorghe

Semnatura si parola Inspectorului
Stampila OCPI

(numele angajatului
OCPI)

OCPI (recepție)

Intocmit



09.11.2021
Nume si prenume : BUIARCA RADE
Funcția : consilier cadastru

Executant
Ing. Vass Alexandru
22.07.2021
(semnatura si stampila)
AUTORIZARE
DE
REGISTRARE
SERIA RD-VN-E Nr. 01-07
VASS ALEXANDRU

Data: 22.07.2021

Valabil doar insofit de planul parcelar receptionat

Tabel parcelar UAT Fagaras, Jud. Brasov
Tariaua 24, A 978
COPIE FINALA

0	1	2	3	4	5	6	7	8	9	10	11	15
Nr. Tariaua	Nr. crt. (ordinea in lista)	Nr. cadastru in lista	Nr. Carte funciare	Nr. parcelar (nr. topografic)	Nr. Cad. Nr. CF	Suprafata parcela din act (mp)	Categ. de folosinta din act	Suprafata teren in act (mp)	Suprafata terenului detinut (mp)	Nume si prenume proprietar	Act proprietate (nr. data)	Observatii
	1			978/1	106652	2400	arabi	2400	2400	Bercuza Manca	TP nr. 29441/12.08.2002	
	2			978/2	106653	1500	arabi	1500	1500	Bucse Zorita Sintiguda Sorin Sintiguda Nicolae	PV nr. 8887/08.08.2018	
	3			978/3	106654	1000	arabi	1000	1000	Tarnava Gligora	TP nr. 30287/08.10.2002	
	4			978/4	106655	1100	arabi	1100	1100	Sintiguda Mitron Sintiguda Ghervina	TP nr. 28711/08.08.2002	
	5			978/5	106656	1700	arabi	1700	1700	Bacau Nicolae	TP nr. 41828/20.07.2007	
	6			978/6	106657	1700	arabi	1700	1700	Fusararu N. Nicolae	TP nr. 00384/08.07.2002	
	7			978/7	106658	1700	arabi	1700	1700	Bucsei Florina Lupușan Maria Chiriac Ioan Carnau Victoria Sibici Silvana Mocdeșan Ioan	TP nr. 41838/20.07.2005	
	8			978/8	106659	2500	arabi	2500	2500	Angelica Laura Pocde Stența Tarnavescu Ioan Pau Meșaru	TP nr. 00181/21.01.1998	
24	9			978/9	106660	1700	arabi	1700	1700	Laenca Nicolae Laenca Andra	TP nr. 28438/19.08.2002	
	10			978/10	106661	1500	arabi	1500	1500	Fusararu Ilio	TP nr. 30288/08.10.2002	
	11			978/11	106662	1500	arabi	1500	1500	Abdu Ghicorghe	TP nr. 00382/25.10.2001	
	12			978/12	106663	1500	arabi	1500	1500	Rotaru Ioan	PV nr. 888808.03.2018	
	13			978/13	106664	2200	arabi	2200	2200	Carnau Maria	TP nr. 8778901.01.2004	
	14			978/14	106665	1400	arabi	1400	1400	Martino Ana	PV nr. 8560808.03.2018	
	15			978/15	106666	1100	arabi	1100	1100	Bucse Zorita Sintiguda Sorin Sintiguda Nicolae	PV nr. 888808.03.2018	
	16			978/16	106667	1100	arabi	1100	1100	Toader Ana	PV nr. 889108.03.2018	
	17			978/17	106668	1800	arabi	1800	1800	Alexandru Ioan	PV nr. 8157.14.03.2018	
	18			978/18	106669	8000	arabi	8000	8000	Zamfir Victoria	TP nr. 00384/17.04.2002	
	19			978/19	106670	3500	arabi	3500	3500	Pogor Eugenia	PV nr. 889208.03.2018	
	20			978/20	106671	1100	arabi	1100	1100	Baltanean Magdalena Chidrean Maria	TP nr. 28719/2005.2005	
	21			978/21	106672	2000	arabi	2000	2000	Tarnava Ioan	PV nr. 888308.03.2018	

Nr. Tera	Nr. crt. (ordinea în tera)	Nr. cadastru funciar	Nr. Carte Funciar	Nr. parcelă (nr. topografic)	Nr. Cad/ Nr.CF	Suprafața parcelă din act (mp)	Categ. de folosință din act	Suprafața totală imobil din act (mp)	Suprafața totală imobil determinată (mp)	Numr și prenume proprietar	Act proprietate (nr./data)	Observații
0	1	2	3	4	5	6	7	8	9	10	11	15
	22			07822	106623	42200	arabi	42200	1032	Teren la dispoziția comisiei locale de fond funciar	Rezerva	
	Total supraț. Tera											

Vizat comisia locală de fond funciar
Președinte Sucaci Gheorghe

OCPJ (recepție)

Încornik

Semnătura și paraula inspectorului
Ștampila OCPJ

(numele angajatorului
OCPJ)



01.07.2019
 Oficiul de Cadastru și Funcionarie Imobiliară a Sucaci
 Nume și prenume : BULARCA RADU
 Funcția : consilier tehnic



Executanți
Ing. Vass Alistandru
15.11.2019
(semnătura și ștampila)

Data: 15.11.2019

Valabil doar însoțit de planul parcelar recepționat

TABEL PARCELAR - TARIJA 25 PARCELELE A979, A980, A998 - Extravilan Municipiul FĂGĂRAȘ

Nr. Taria	Nr. Ct. (ordinea in tarja)	Nr. Cadastral initial	Nr. Carte funciara (nr Topografic)	Nr. Parcela/ (nr Topografic)	Nr. Cadastral CF	nr.	Suprafata parcela din act (mp)	Categoria de folosinta din act	Suprafata totala imobii din act (mp)	Suprafata totala imobii determinata (mp)	Numele si prenumele proprietarului	Act de proprietate/ TP/PVPP (nr./data)	Observatii
0	1	2	3	4	5	6	7	8	9	10	11	12	
	1			980/1		3000	A	3000	3000	la dispozitia comisiiei			
	2			980/2		4700	A	4700	4700	MARCU IOAN	TP:36759/17-05-2004		
	3			980/7		19400	A	19400	19400	la dispozitia comisiiei			
	4			980/8		2000	A	2000	2000	PIRĂU F. CAROLINA	TP:00059/12-06-1995		
	5			980/9		10000	A	27800	27800	la dispozitia comisiiei			
	6			979/3		17800	A						
	7			979/4		3800	A	3800	3800	CORSA TEA TOMA	PVPP: 19177/03.07.2017		
	8			979/5		2250	A	2250	2250	CORSA TEA TOMA	PVPP: 19178/03.07.2017		
	9			979/6		10000	A	10000	10000	TOMA IOAN, BUCUR GABRIEL	TP:00055/23-04-1996		
	10			998		53800	A	53800	53800	CALBOREANU GHEORGHE DUMITRU	TP:00210/08-05-2000		
						Total suprafata tarja	126750		126750	126750			

Vizat Comisia Locala de Fond Funciar
 Presedinte: *[Signature]*
 Primar Gheorghe Sucaciu

Data: 02.10.2017

Executant Ing. Daniela Dumitrascu

Membrii Comisiiei Locale de Fond Funciar - Făgăraș
 Viceprimar: Cloni Dan Valentin
 Secretar: Giunca Laura Elena

[Signature]
[Signature]

OCP1 (receptie)
 Semnatura si parafa inspectorului
 Stampila OCP1



Oficiul de Cadastru și Publicitate Imobiliară BRAȘOV
 Numă și denumire/ CENTUL POMEO
 Funcțiar: EUBINGHIER 18.12.2017

Membrii:
 Consilier juridic: Crișan Camelia
 Stanciu Catalin – Șef Ocolul Silvic Făgăraș
 Grecu Gabriel – consilier topometrist
 Oană Mariana - Referent.
 Bogdan Ion – reprezentant proprietari
 Pusătău Gheorghe – reprezentant proprietari
 Ciora Victor Romul – reprezentant proprietari
 Bărcea Nicolae – reprezentant proprietari
 Toader Ioan - reprezentant proprietari
 Vlad Mircea - reprezentant proprietari

[Signature]
[Signature]
[Signature]
[Signature]
[Signature]
[Signature]
[Signature]
[Signature]
[Signature]

Valabili doar însoțit de planul parcelar recepționat

Județul: Brașov
UAT: Făgăraș

TABEL PARCELAR
Incluce toate imobilele din - TARIJA 25, PARCELA 1009 - Extravilan Municipiului FĂGĂRAȘ
- COPIE FINALA -

Nr. Taria	Nr. Cr. (ordinea in tarja)	Nr. Cadastral initial	Nr. Carte funciara	Nr. Parcela/ (in Topografic)	Nr. Cadastral nr. CF	Suprafata parcela din act (mp)	Categoria de folosinta din act	Suprafata totala imobit din act (mp)	Suprafata totala imobit determinata (mp)	Numele si prenumele proprietarului	Act de proprietate/ TP/PP/PP (nr./data)	Observatii (TP initial)
0	1	2	3	4	5	6	7	8	9	10	11	12
	1			1009/1	1069822	41200	A	41200	41200	CALBOREANU GHEORGHE	TP:00210/08.05.2000	
25	2			1009/2	1069823	67500	A	67500	67500	POPOVICI ILEANA VETURIA (măscută FLOCA)	TP:00222/08.05.2000	
	3			1009/3	1069824	6700	A	6700	6700	PĂCALĂ NICOLAE	TP:00221/08.05.2000	
	4			1009/4	1069825	20850	A	20850	20850	CORȘATEA TOMA	PVPP: 17180/14.06.2017	
	5			1013	1069826	1461	DE	1461	1461	MUNICIPUL FĂGĂRAȘ	HCL 267/26.11.2020	
	6			995	1069827	1493	CCN	1493	1493	MUNICIPUL FĂGĂRAȘ	HCL 267/26.11.2020	
Total su prafata tarja						139204		139204	139204			

Vizat comisia locala de fond funciar:

Presedinte:

Primar - Gheorghe Sucaciu

Data: 26.01.2021

O.C.P.I. (receptie)

Șinătura și parafă inspectorului ștampila OCPI

Valabili doar însoțit de planul parcelar recepționat

Oficiul de Cadastru și Publicitate Imobiliară Brașov
Nume și prenume: BANA IONELA - RAMONA
Funcția : consilier cadastru

16.04.2021

Executant:

Daniela Dumitrașcu

(șinătura și ștampila)

Anexa nr. 144 la regulament
TABEL PARCELAR A 1026, TABLA 25, UAT FAGĂRAȘ
 COPIE FINALA

Nr. tarla	Nr.crt (ordinea in tarla)	Nr. cadastru initial	Nr. carte funciara	Nr. parcela/ (nr.topografic)	Nr.cadastral /Nr.CP*	Suprafata parcela din act (m2)	Categoria de folosinta din act	Suprafata totala imobii din act (m2)	Suprafata totala imobii determinata (m2)	Numele si prenumele proprietarului	Act de proprietate (nr/data)****	Observatii
0	1	2	3	4	5	6	7	8	9	10	11	15
	1	3144	104177	1026/1	104177	33300	Arabil	33300	33300	PITIS VALENTINA, născ. Chiujdea, CHIUSDEA ALEXANDRU-IOAN, CHIUSDEA IRINA MARIA	Certificat de Moștenitor nr. 47/2007, Act Notarial nr. 2716/25.04.2014	TP nr. 00319/2001 s-a anulat în baza Sentinței Civile nr. 1455/2014 a Judecătoriei Făgăraș (Dosar nr. 1374/226/2014) și în baza HCl nr. 214/26.09.2019
25	2			1026/2	106872	26400	Arabil	26400	26400	GALCENCO MARIA, NICOMARĂ LUCIA	TP 00259/17.10.2000	
	3			1026/3	106873	8500	Arabil	8500	8500	BĂRSAN OCTAVIAN, BOȘTEAN OTTILIA MARIA	P.V. Nr. 28449/23.09.2016	
	4			1026/4	106874	29900	Arabil	29900	29900	BĂRSAN OCTAVIAN, BOȘTEAN OTTILIA MARIA	P.V. Nr. 28448/23.09.2016	
	5			1026/5	106875	2100	Arabil	2100	2100	TEREN LA DISPOZITIA COMISIEI LOCALE		
	TOTAL TABLA					100200		100200	100200			

Vizat comisia de fond funciar:

OCPI (recepție)

Intocmit

Executant:

Președinte : **Sucaciu Gheorghe - Primar**

Semnătura și parafă Inspectorului

(semnătura și stampilă)

Ing. Vlad-Draghiț - Tereniu



Stampila OCPI

Oficiul de Cadastru și Publicitate Imobiliară Buzău

Nume și prenume : **BULARCA RADU**

Funcția : **consilier cadastru**

[Handwritten signature]

Data: **11.01.2021**

Valabil doar însoțit de planul parcelar recepționat



TABEL PARCELAR
Include toate imobilele din - TARLA 25, PARCELELE 1018, 1021 - Extravilan Municipiul FĂGĂRAŞ
- COPIE SPRE PUBLICARE -

Nr. Tarla	Nr. Crt. (ordinea in tarla)	Nr. Cadastral Initial	Nr. Carte funciara	Nr. Parcela/ (nr. Topografic)	Nr. Cadastral nr. CF	Suprafata parcela din act (mp)	Categoria de folosinta din act	Suprafata totala imobii din act (mp)	Suprafata totala imobii determinata (mp)	Numele si prenumele proprietarului	Act de proprietate/ TP/PVPP (nr./data)	Observatii (TP initial)
0	1	2	3	4	5	6	7	8	9	10	11	12
	1		107274	1018/1		22500	A	22500	22500	SC "VAN BEURDEN" ROMANIA SRL	CVC 1786/2001	TP:nr.00180/25.10.1999, CF 7532, nr.top.3106/1
	2		107275	1018/2		21000	A	21000	21000	SC "VAN BEURDEN" ROMANIA SRL	CVC 1786/2001	TP:nr.00179/25.10.1999, CF 7534A, nr.top.3106/2
	3			1018/3		10000	A	10000	10000	DINU MINODORA-PARASCHIVA	TP:00311/27.11.2001	
	4			1018/4		10000	A	10000	10000	MOTOC MIRCEA IOAN	TP:00310/27.11.2001	
	5			1018/5		200	A	200	200	SCHNEIDER AUGUSTIN PETRU SCHNEIDER P. CHELEMEN VILHELM ROBERT	TP:341/20.05.2003	
	6	422	104707	1018/6		5600	A	5600	5600	PICA GEORGETA	Certificat De Moştenitor nr. 41/2004	TP:00350/04.07.2002
	7			1018/7		2843	A	2843	2843	DCL		
	8			1021/21		5700	A	5700	5700	BALACEAN CORNELIA	TP:00243/18.05.2000	
	9		101271	1021/20		5600	A	5600	5600	MIRON IOAN VIORTEL, MIRON TATIANA	CVC Nr. 1700/09.08.2005, Actiune In Instanta nr. 2774/226	TP:00244/18.05.2000, nr.top. 31371/3, nr.CF vechi 10539
	10			1021/19		7200	A	7200	7200	CUPEA VICTORIA	TP:00246/18.05.2000	
	11			1021/18		5700	A	5700	5700	DĂMBOIU D. LIVIA ns. COMŞULEA	TP:00223/08.05.2000	
	12			1021/17		5700	A	5700	5700	PĂTRĂSCU V. VIRGIL	TP:00224/08.05.2000	
	13			1021/16		5600	A	5600	5600	COMŞULEA EUGENIA ns BURLEA, COMŞULEA M. MATTEI	TP:00225/08.05.2000	
	14	100977	100977	1021/15		9600	A	9600	9600	DAMIAN MARIA, nascuta Rosca	Act notarial/sucesiune nr.69/29.12.2009	TP:00226/08.05.2000
	15			1021/14		12200	A	12200	12200	ONANCEA I. IOAN	TP:00227/08.05.2000	
	16	107116	107116	1021/13/2		11500	A	11500	11500	"STE SO SAMAC" SRL	Act Notarial nr. 724, din 07/03/2022	TP:00245/18.05.2000
	17	105845	105845	1021/13/1		11400	A	11400	11400	BĂRBĂŢEI DRAGOŞ-MIRCEA	Act notarial nr.2165/18.09.2018	TP:00228/08.05.2000

18	104906	1021/12	5600	A	5600	5600	5600	CORNEA MARIUS-BOGDAN	Act notarial nr.2113/01.08.2022	TP:00229/08.05.2000 fara geometrie
19	100153	1021/11	5600	A	5600	5600	5600	GREBLEA DORINA, GREBLEA GHEORGHE	Act notarial Nr.1237/03.06.2002	TP:00230/09.05.2000
20	106395	1021/10	5600	A	5600	5600	5600	RECEANU ILIE GABRIEL	CVC Nr.	TP:00231/09.05.2000
21	102172	1021/9	10300	A	5000	5000	5000	CIOCAN DANA GABRIELA	CVC Nr. 1660/06.08.2010	TP:00232/09.05.2000 S geometrie ETERRA = 5200MP
22	104632			A	5300	5300	5300	BUTNARU SIMONA	Contr. donatie nr. 1168/2008	TP:00232/09.05.2000 S geometrie ETERRA = 5000MP
23	103469	1021/8	7200	A	7200	7200	7200	GHEORGHE CORINA MARIA, GHEORGHE LIVIU VICTOR	CVC Nr. 2548/28.09.2011	TP:00233/09.05.2000
24		1021/7	7200	A	7200	7200	7200	BARBU S. VALERIU	TP:00234/09.05.2000	
25	101936	1021/6	4200	A	4200	4200	4200	PTTCAȘ ANCA-TEODORA	Act notarial/donatie nr. 754/14.09.2013	TP:00235/10.08.2009
26		1021/5	5700	A	5700	5700	5700	PIRĂU G. VASILE	TP:00236/09.05.2000	
27		1021/4	3200	A	3200	3200	3200	BARBU M. MARIA născ. SIN	TP:00237/09.05.2000	
28		1021/3	2000	A	2000	2000	2000	BARBU I. MARIA născ. BARBU	TP:00238/09.05.2000	
29	118	103675	4000	A	4000	4000	4000	POP LUCIA	Sent. civ. Nr. 1130/2005, Hot. jud. dosar nr.1428/2005, din 12.08.2013	TP:00239/09.05.2000 nr.top. 3102/1/1
30	1097	104639	11200	A	11200	11200	11200	CIOBANU IAN, căsătorit cu CIOBANU MARILENA, născ. Szilaghi	CVC nr. 1830/12.07.2022	TP:00240/06.07.2000
Total suprafața țării			224143		224143		224143			

Vizată comisia locala de fond funciar:

Președinte:

Primar - Gheorghe Sucaciu

Data: 04.08.2022

Valabil doar însoțit de planul parcelar recepționat

O.C.P.I. (recepție)

Semnătura și parafa inspectorului ștampila OCPI

31.08.2022

Oficiul de Cadastru și Publicitate Imobiliară Brașov
Nume și prenume: BARBU VALENTINA-DUMITRELA
Funcția: consilier cadastru

Executant:

Daniela Dumitrescu

(semnătura și ștampila)



Județul: Brașov
 UAT: Făgăraș

TABEL PARCELAR
Incluce toate imobilele din - TARLA 26, parcelele 1080/2, 1080/1, 1089 - Extravilan Municipiul FĂGĂRAȘ
- COPIE SPRE PUBLICARE -

Nr. Tarla	Nr. Crt. (ordinea in tarla)	Nr. Cadastral initial	Nr. Carte funciara	Nr. Parcela/ (nr. Topografic)	Nr. Cadastral nr. CF	Suprafata parcela din act (mp)	Categoria de folosinta din act	Suprafata totala imobii din act (mp)	Suprafata totala imobii determinata (mp)	Numele si prenumele proprietarului	Act de proprietate/ TP/PVPP (nr./data)	Observatii (TP initial)
0	1	2	3	4	5	6	7	8	9	10	11	12
26	1			1080/2/1		5000	A	5000	5000	LUDDU V. LUCIA VIORICA ns. JUDELE	TP:00001/25.11.1993	
26	2			1080/2/2		5000	A	5000	5000	DOBROTA P. VICTORIA MARIA ns. ȘOFARIU	TP:00008/25.11.1993	
26	3			1080/2/3		5000	A	5000	5000	BÎRSAN I. OCTAVIAN, BOȘTEANI I. OTILIA MARIA ns. BÎRSAN	TP:00010/26.11.1993	
26	4			1080/2/4		5000	A	5000	5000	POPOVICI V. ILIANA VETURIA ns. FLOCA	TP:00011/26.11.1993	
26	5			1080/2/5		5000	A	5000	5000	TANASE A. ALEXANDRU	TP:12/08.07.2008 - DUPLICAT	
26	6			1080/2/6		1244	A	2201	2201	COSTEA VIRGIL	PVPP:55794/14.12.2020	
26	7			1080/2/7		957	A					
26	8	156	104743	1080/1/1		5000	A	5000	5000	PITIS VALENTINA CHIUSDEA VIOREL IOAN	Certificat de mostenitor nr. 47/2007	
26	9	157	104744	1080/1/2		4600	A	4600	4600	FLOREA DORINA FLOREA CORNEL	Contract de vânzare-cumpărare nr. 222/12.04.2006	
26	10			1089/1		900	A	900	900	CORNEA MARIA	PVPP:52526/11.11.2020	
26	11			1089/2		1424	A	1424	1424	MOLDOVAN OTILIA	PVPP:32329/31.03.2021	
26	12			1089/3		1562	A	1737	1737	Teren aflat la dispoziția comisiei locale de fond funciar		
26	13			1089/4		175	CC					

Nr. Tarla	Nr. Ct. (ordinea in tarla)	Nr. Cadastral initial	Nr. Carte funciara	Nr. Parcela/ (nr. Topografic)	Nr. Cadastral nr. CF	Suprafata parcela din act (mp)	Categoria de folosinta din act	Suprafata totala imobii din act (mp)	Suprafata totala imobii determinata (mp)	Numele si prenumele proprietarului	Act de proprietate/ TP/PV/PP (nr./data)	Observatii (Tp initial)
0	1	2	3	4	5	6	7	8	9	10	11	12
26	14			11092/1		4422	CCN	4422	4422	STATUL ROMÂN, de drept de administrare BRASOV ANIF	Act normativ 1705/29.11.2006 Act normativ 1574/04.12.2008	
Total suprafata tarla						45284		45284	45284			

Vizat comisia locală de fond funciar:

Președinte:

Primar - Gheorghe Sucaciu

Data: 16.03.2022

O.C.P.I. (receptie)

Scrimătura și parafa inspectorului ștampila OCPI

Valabil doar însoțit de planul parcelei recepționat



19.04.2022

Oficiul de Cadastru și Publicitate Imobiliară Brașov
Nume și prenume: BAROIU VALENTINA-DUMITRELA
Funcția: consilier cadastru

Executant:

Daniela Dumitrașcu

(semnătura și ștampila)

TABEL PARCELAR

(Include toate imobilele din tarie)

ANEXA NR. 1.44

Nr. tarie	Nr. crt. (cofinexa în tarie)	Nr. cadastral mijloc	Nr. carte funciara	Nr. parcelă / (nr. topografic)	Nr. Cad / Nr. CF	Suprafata parcelă din act (mp)	Categoria de folosinta din act	Suprafata totala imobil din act (mp)	Suprafata totala imobil determinata (mp)	Numele si prenumele proprietarului	Act de proprietate (nr. data)	Observatii
0	1	2	3	4	5	6	7	8	9	10	11	12
26	1	30531/2/1/1	10322/9				A	5286	5286	TETU MARCELA	Act donatie aut nr. 485/2012 BNP Basefta Georgia D	
26	2	981	106142	1068/1/1		16800	A	5287	5287	STRAMBU ELEANA	Act donatie aut nr. 1863/2008 BNP Adifon Bozarta	
26	3	932	104308				A	5287	5287	STRAMBU SILVIU	Act adjudecare prin licitatie dos. ex. nr. 4539/104712/2013 comex cu dos. ex. nr. 427/2015 din 12.10.2021	
26	4	688	100364			9200	A	4600	4600	BERA AURORA ANA	Act partaj aut nr. 1534/2007	
26	5	689	104823				A	4600	4600	MANOILA GHEORGHE ACHIL, MANOILA MARIANA	Act dezmembrare si CVC 1534/2007	
26	6					2300	A	2300	2300	URDEA ELENA	TP 00203/10.05.2001 DUP LICAT	
26	7	653	104672			12900	A	12900	12900	MARHAU DAN ANDREI	Act donatie 2230/24.09.2004	
26	8					1300	A	1300	1300	CORNEA CAROLINA	TP 00282/04.01.2001	
26	9	308/1/2	10622/6	1068/1/6		8640	A	8640	8640	RADU ELENA	TP 00308/27.11.2001	
26	10	100875	100875			5300	A	2650	2650	MUREȘAN ELENA	CVC 499/11.02.2022	
26	11	100878	100878				A	2650	2650	MUREȘAN ELENA	CVC 499/11.02.2022	
26	12					6400	A	6400	6400	BARB VIORICA	TP 00220/06.07.2000	
26	13					5500	A	5500	5500	RECEAN GHEORGHE, SUSU MARIANA	TP 29454/12.08.2002	
26	14					1900	A	1900	1900	NECULAE ZANIFR, GHEORGHE REȘCAN, PETRU ȘUȘU, DUMITRU ȘUȘU, MARIA ȘUȘU, VIOREL-CONSTANTIN REȘCAN	TP 76345/24.02.2022	
26	15					5000	A	5000	5000	PICA LEONORA	TP 00307/27.11.2001	
26	16	759	104230	1068/1/10		5800	A	5800	5800	CORNEA FLORIN	Act Intabulare si renta viagera nr. 10702/24.04.2014	
26	17	749	103134	1068/1/12		5000	A	5000	5000	LIPOVA ALBERTO-JANUAIL	CVC 1583/05.12.2019	
26	18					3500	A	3500	3500	ZANIFR EUGENIA	TP 42968/14.09.2007	
26	19					1000	A	1000	1000	ZANIFR MARIA	P/P/P 1220/10	
26	20	322	104722	1068/1/13		8100	A	8100	8100	DORDEA NICOLAE SABIN, DORDEA CLAUDIA ADINA	CVC 1852/09.08.2004	
26	21					3500	A	3500	3500	ESAN IOAN, DATCU ELENA	TP 00333/08.04.2002	
26	22					2900	A	2900	2900	STEFANESCU MARIA	TP 00263/18.01.2001	
26	23					6200	A	6200	6200	ESAN IOAN, DATCU ELENA	TP 00333/08.04.2002	
26	24	568	103741	1070/1/1		5000	A	5000	5000	COSTAN NICOLAI, COSTAN MIRELA CORNELIA	CVC 1068/10.05.2013	
26	25	687	101724	1070/1/2		5000	A	5000	5000	ZEGREANU MIHEL AUREL, ZEGREANU MIRELA PATRICIA, ZEGREANU GEORGE IONUT	CVC 1018/10.04.2013, CM 1327/04.2015	



26	26	588	149810	1070/1/1/3	5000	A	5000	5000	ZEGREANU MIRELA AUREL, ZEGREANU MIRELA PATRICIA, ZEGREANU GEORGE IONUT	CVC 1020/10.04.2013, CM 13/27.04.2015
26	27	104163	144163	1070/1/1/4	5000	A	5000	5000	ZEGREANU MIRELA AUREL, ZEGREANU MIRELA PATRICIA, ZEGREANU GEORGE IONUT	CVC 615/05.03.2014, CM 13/27.04.2015
26	28			1070/1/1/5	5000	A	5000	5000	CALBOREANU GHEORGHE DUMITRU	TP 00005/25.11.1993
26	29	495	144295	1070/1/1/6	5000	A	5000	5000	MARIAN DORIN-MIRHA	CM 62/25.07.2013
26	30			1070/1/1/7	5000	A	5000	5000	LUDU MARIA	TP 00131/20.08.1988
26	31	101283	101283	1070/1/1/9	5000	A	5000	5000	BRUMBOIU PARASCHEVA, BRUMBOIU AUREL, BRUMBOIU IOAN ADRIAN, BRUMBOIU ELVIRA, BRUMBOIU DAN-CORNEL	CM 64/21.07.2011, CM 20/05.11.2015
26	32	262/1	45000	1070/1/1/10	45000	A	11000	11000	VEGHES VASILICA, VEGHES DORINA CORNELIA	CVC 484/13.04.2007
26	33	101957	101957	1070/1/1/11	22500	A	11500	11500	DORDEA NICOLAE SAGIN, DORDEA CLAUDIA ADINA	CVC 781/15.08.2010, CVC 1584/05.12.2018
26	34			1070/1/1/8	2195	DR	2195	2195	MUNICIPUL FAGARAS	HCL nr. 11/120.04.2020
TOTAL					218935		218935	218935		

Executant

PETRIU VALENTINA GAROFITA

Certificat autorizare seria
RO-BV/F nr. 0059



OCPI (excepție)

Vizit COMISIA LOCALA DE FOND
FUNCIAR,

Președinta, SUCACIU GHEORGHE

Data: 18.04.2022



Oficiul de Cadastru și Publicitate Imobiliară Brașov
Nume și prenume: Munteanu Iulia Ioana
Funcție: CONSILIER CADASTRAL

11.05.2022

COPIE SPRE PUBLICARE

Tabel parcelar UAT Fagaras, Jud. Brasov

Tartaua 23, A 900

COPIE SPRE PUBLICARE

0	Nr. Tarla	Nr. crt. (ordinea in tarla)	Nr. cadastral initial	Nr. Carte funciar	Nr. parcelar (nr. topografic)	Nr. Cad/ Nr. CF	Suprafata parcela din act (mp)	Categ. de folosinta din act	Suprafata totala din act (mp)	Suprafata totala din act determinata (mp)	Nume si prenume proprietar	Act proprietate (nr./data)	Observatii
		1	100480	100480	900/1		1200	curti constructii	598	598	BUTA LUCIAN, BUTA CLAUDIA	CVC nr. 1676/16.12.2003	
		2	1080	103957	900/1		1200	curti constructii	226	226	BUTA LUCIAN, BUTA CLAUDIA	Contract de donatie nr. 1102/17.08.2004	TP 0014207.01.1997
		3	102622	102622			3800	curti constructii	396	396	BUTA SORIN, BUTA MIHAELA	Contract de donatie nr. 1085/10.05.2004	
		4	106428	106428	900/2		3800	curti constructii	2701	2701	SC MOL ROMANIA PETROLEUM PRODUCTS SRL	CVC nr. 1453/16.07.2008	TP 00165/18.12.1998
		5	106807	106807	900/3/1		500	curti constructii	8240	8240	LIDL ROMANIA SCS	Act Notarial nr. 528, din 17/02/2021	TP 00138/18.11.1996
		6	106124	106124	900/3/2		11400	curti constructii	862	862	LIDL ROMANIA SCS	CVC nr. 955/26.04.2018	TP 186/15.06.1999
		7	100196	100196				curti constructii	5900	5857	SC ATHEX DEVELOPMENT GRUP SRL	CVC nr. 293/2008	
		8	100686	100686	900/4		5600	arabii	5600	5600	SAVONIEA MARIA	Contract de donatie nr. 1577/2007	TP 00090/19.10.1995

Nr. Taifa	Nr. crt. (ordine In tară)	Nr. cadastral Implet	Nr. Carta funciara	Nr. parcelar/ (nr. topografic)	Nr. Cad/ Nr.-CF	Suprafata parcela din act (mp)	Categ. de folosinta din act	Suprafata totala imobil din act (mp)	Suprafata totala imobil determinata (mp)	Nume si prenume proprietar	Act proprietate (nr./data)	Observatii	
0	1	2	3	4	5	6	7	8	9	10	11	15	
23	9	103171	103171	900/5		9000	arabil	9000	9000	PRUNA C. CORVIN, jr. casatori cu PRUNA MARIANA ELENA, SCHERESCH MONICA ANTONIA	CVC nr. 230/01.11.2006	TP 00189/15.06.1999	
	10	108725	108725	900/6		3800	curti constructii	250	6468	NEMES IULIANA MARIA, SCHERESCH IULIANA-MARIA, SCHERESCH IDAN-VIORELI	Act notarial nr. 1524/09.10.2020	TP 52934/06.01.2012.	
				900/7		3000	arabil	6218				TP 00211/20.03.2000	
				900/8		9800		9800				TP 00217/2018	
	11	103628	103628	900/9			1100		11105	48105	SC ARPLAMA ROMANIA SRL	CVC nr. 2721/25.07.2000	TP 00219/07.04.2000
				900/10		6300	curti constructii	6305	TP 30569/13.11.2002				
				900/11		7500		7503	TP 00218/07.04.2000				
				900/12		13000		13007	TP 00216/07.04.2000				
	12	nr top. 3050/7/1/	100757	100757			2300		385	1846	SINCOVSCI DANIELA - MARGARETA, SINCOVSCI MIHAI	Act notarial nr. 163/29.01.2010	TP 67365/2019
	14	100690	100690	100690				arabil	1350	1350	SEITAN ADRIAN-GHEORGHE	Act notarial nr 1078/29.04.2009	TP 272 SI TP 332

Nr. Tarfa	Nr. act. (ordinea in tarfa)	Nr. cadastral in lista	Nr. Carte funciara	Nr. parcelar/ (nr. topografic)	Nr. Cad/ Nr.-CF	Suprafata parcela din act (mp)	Categ. de folosinta din act	Suprafata totala imobil din act (mp)	Suprafata totala imobil determinata (mp)	Nume si prenume proprietar	Act proprietate (nr./data)	Observatii
0	1	2	3	4	5	6	7	8	9	10	11	15
16	100892	100892	100892				arabi	200	200	GONTEA SCORIN-FLOREN, ENEA ADRIANA-ELENA, SERTAN ADRIAN, GHEORGHE LAZEA CONSTANTIN, LAZEA CAMELIA-MARIANA	Act notarial nr 1078/29.04.2009	
17	nr top. 3030/2/1	100756	100756				arabi	2879	2879	SINCOVSCI DANIELA - MARGARETA, SINCOVSCI MIHA	Act notarial nr. 18329.01.2010	
18	nr top. 3030/2/1	100756	100756	900/16		8400	arabi	4323	4323	SINCOVSCI DANIELA - MARGARETA, SINCOVSCI MIHA	Act notarial nr. 18329.01.2010	TP 212
19	nr top. 3030/2/2	101177	101177				arabi	4077	4077	BOSTAN ADINA DANA	Act notarial nr. 6702/09.2011	
20				900/17		3800	arabi	3800	3800	PITICAS MARIA	TP nr. 31998/18.03.2003	
21				900/18		1742	dum	1742	1742	Municipiul Fagaras	Hotararea nr 111/30.04.2020	
22				900/19		327	arabi	327	327	Teren la dispozitia comisiei locale de fond funciar	Rezerva	
Total supraf. Tarfa						111989		108795	108712			

Vizat comisia locală de fond funciar
Președintele Sucaciu Gheorghe
25.07.2022

OCPJ (recepție)

Intocmit

Executant

Ing. Vass Alexandru

Semnătura și parafa Inspectorului

(numele angajatorului OCPJ)

Stampila OCPJ



Oficiul de Cadastru și Publicitate Imobiliară Brașov
Nume și prenume: BAIA IONELA - RAMONA
Funcția : consilier cadastru
17.08.2022.



Valabil doar înscrit de planul parcelar recepționat

TABEL PARCELAR A885, A879, TF 878, tarla 23, UAT FAGĂRAȘ
COPIE FINALA

Anexa nr. 1.44 la regulament

Nr. tarla	Nr.ct (ordine in tarla)	Nr. cadastru initial	Nr. carte funciara	Nr. parcela/ (nr. topografic)	Nr. cadastral /M.C.F*	Suprafata parcela din act (m2)	Categoria de folosinta din act	Suprafata totala Imobil din act (m2)	Suprafata totala Imobili determinata (m2)	Numele si prenumele proprietarului	Act de proprietate (nr/data)*****	Observatii
0	1	2	3	4	5	6	7	8	9	10	11	15
	1	106952	106952	A 885/13, A885/14, A 885/15	107198	0,3200	Arabil	0,3700	0,3700	SC ALLFIX SRL	Act Notarial 1964/16.07.2021	TP 00270/2001
	2	106953	106953	TF 878	107198	1,2800	Arabil	1,4500	1,4500	SC ALLFIX SRL	Act Notarial 1964/16.07.2021	TP 00185/1999
	3	101467	101467	A 879/1	107198	0,2200	Arabil	1,0100	1,0100	SC PLASTIMO MARINE ROUMANIE SRL	Act Adm. 6946/18.05.2010	TP 00183/1999
	4	103620	103620	A 879/24	107201	1,0100	Curt Constructii	0,0700	0,0700	SC ALLFIX SRL	Act Notarial 643/24.10.2012	TP 36757/2004
	5	101868	101868	A 879/24	107201	3,0000	Curt Constructii	3,0000	3,0000	SC ALLFIX SRL	Act Notarial 823/21.04.2010	TP 00086/1995
	6	100247	100247	A 879/24	107202	1,5300	Arabil	1,5300	1,5300	SC ALLFIX SRL	CVC 1866/05.07.2005	TP 00086/1995
23	7	-	-	A 879/4	107196	0,5000	Arabil	0,5000	0,5000	ZAMFIR NECULAE, RECEAN GHEORGHE, SUSU PETRU, SUSU DUMITRU, SUSU MARIA, RECEAN VIOREL-CONSTANTIN	PV 38361/25.05.2021	
	8	-	-	A 879/5	107196	0,3236	Arabil	0,3236	0,3236	PANTELEMON AUCH-LETTIA	TP 00141/1997, Succesiune	
	9	100322	100322	A879/3	107196	2,4400	Arabil	2,4400	2,4400	SCHIEBER ERIKA, PASTRAMA GEORGETA, GARTNER ANNELEISE EDITH, FLOROU GHE. TUDOR	165/13.11.2008, Succesiune 166/13.11.2008, CM	TP 00141/1997
TOTAL TARLA						10,6936		10,6936	10,6936			

Vizat comisia locala de fond funciar

OCPi (receptie)

Executant**)

Precedinte,

Sucsciu Gheorghe

Stampila si parafa Inspectorului

Data 13.01.2022

Stampila OCPi

Valabil doar insofit de planul parcelar receptionat

*) Se va completa la receptia cadastrala

**) In cazul in care planul parcelar este inlocuit de o persoana fizica/juridica autorizata, la solictarea autoritatilor locale, centrale, sau a persoanelor interesate.

***) Doar in cazul in care procedura este denuntata de OCPi

****) Se va trece procesul verbal de punere in posesie, in cazul in care nu s-a eliberat titlul de proprietate.



TABEL PARCELAR - COPIE SPRE PUBLICARE
 (include toate imobilele din tarie)

Nr. tarie	Nr. act. (ordinea în tarie)	Nr. cadastral/ înșel	Nr. carte funciara	Nr. parcelă (nr. topografic)	Nr. Cad / Nr. CF	Suprafata parcelă din act (mp)	Categoria de folosință din act	Suprafata totală imobil din act (mp)	Suprafata totală imobil determinată (mp)	Numele și prenumele proprietarului	Act de proprietate (nr./data)	Observații
0	1	2	3	4	5	6	7	8	9	10	11	15
97	1			4526/2/1 (top. 2852/1/11, 2851/1)		1065	A	1065	1065	UAT Fagaras - la dispozitia consiliului local		
97	2	75	104738	4526/2/2 (top. 2852/1/12)		1400	A	1400	1400	Avu Aurel	CVC nr. 2162/20.08.2008	
97	3	78	104739	4526/2/3 (top. 2852/1/13)		1900	A	1900	1900	Avu Aurel	CVC nr. 2162/20.08.2008	
97	4	77	104740	4526/2/4 (top. 2852/1/14)		1000	A	1000	1000	Avu Aurel	CVC nr. 2162/20.08.2008	
97	5	100705	100705	4525/2/5 (top. 2852/1/15)		1439	CC	1439	1439	Nenu Ovidiu, Nenu Marcela	CVC nr. 1472/06.09.2008	
97	6		106380	4525/2/8 (top. 2851/1)		2800	A	2800	2800	Bertan Maria	PVPP nr. 4472/07.02.2022	
97	7			4526/2/7 (top. 2851/1)		306	A	306	306	UAT Fagaras - la dispozitia consiliului local		
TOTAL						8910		8910	8910			

Președinte,

SUCACIU GHEORGHE

Data: 13.05.2022

OCPI
(recepție)

06.07.2022

 Oficiul de Cadastru și Publicitate Imobiliară Brașov
 Nume și prenume: BARONU VALENTINA-DUMITRELA
 Funcție: consilier cadastral

Executant

PETRU VALENTINA GAROFITA

(Certificat autorizare seria RO-BV-F nr. 0059)




Tabel parcelar

Anexa 1.44

Taria:20, Parcela: A 839, A 838, DJ 836, Ps 847, PdT 840

Copie spre publicare

Nr. Taria.	Nr. Crt	Nr. Cadastral initial	Nr. Carte Funciara	Nr. Parcela (nr. Topografic.)	Nr. cadastral/ Nr. CF	Suprafata parcela din acte (m2)	Categ. Folosinta din act	Suprafata totala imobil din act (mp)	Suprafata totala imobil deterritu. (mp)	Nume si prenume proprietar	Act de proprietate (nr. data)	Obs
0	1	2	3	4	5	6	7	8	9	10	11	12
20	1	105662	105662	836		24519	Df	24519	24519	MUNICIPIUL FAGHARAS, DOMENIUL PUBLIC	HCL 133/29.06.2017	Soseaua Combinatului - tronson 1, DJ 836
20	2			838		3158	A	3158	3158	COMISIA LOCALA		
20	3			839/1		7500	A	7500	7500	PTICAS MARIA	TP 31998/18.03.2003	
20	4			839/2		5800	A	5800	5800	BOER N. MARIA	TP 00133/17.09.1996	
20	5			839/40		36	CC	36	36	STATUL ROMAN	L 123/2012	
20	6			839/3		4300	A	4300	4300	RECEAN GHEORGHE	TP 00178/06.05.1999	
20	7			839/41		17	CC	17	17	STATUL ROMAN	L 123/2012	
20	8			839/4		7400	A	7400	7400	REUREAN MARIA	TP 00162/22.04.1998	
20	9			839/5		25200	A	25200	25200	BALACEANI I. CONSTANTIN VASILE	TP 00134/18.11.1996	
20	10			839/42		16	CC	16	16	STATUL ROMAN	L 123/2012	
20	11			839/43		13	CC	13	13	STATUL ROMAN	L 123/2012	
20	12	553		839/6		6700	A	6700	6700	BALACEANI I. CORNELIA ns. ROŞCA	TP 00098/27.10.1995	
20	13			839/7		4100	A	4100	4100	ARSU G. VASILE, TENEA ELENA ns. ARON	TP 00048/31.01.1995	
20	14	707	104816	839/8		1100	A	1100	1100	FLOREA LUCIAN-GHEORGHE, FLOREA LUCICA	CVC 518/05.06.2018	
20	15		104907	839/9		15000	A	15000	15000	VOIEVOD AURELIA	Sentinta Civila 484/2000	
20	16			839/10		3400	A	3400	3400	STĂNICIU ANA	TP 00353/05.07.2002	
20	17			839/44		15	CC	15	15	STATUL ROMAN	L 123/2012	
20	18	cad. prov. 465	104752	839/11		27600	A	27600	27600	HASU GH. ELENA	TP 00140/18.11.1996	
20	19			839/45		12	CC	12	12	STATUL ROMAN	L 123/2012	



20	20	cad. prov. 554	103827	839/12	13900	A	13900	13900	VEGHES VASILICA, VEGHES DORINA CORNELIA	CVC 378/2007
20	21			839/46	34	CC	34	34	STATUL ROMAN	L 123/2012
20	22			839/13	6000	A	6000	6000	STINGUȚĂ N. VIORICA ns. MAIER	TP 00169/24.03.1999
20	23			839/47	16	CC	16	16	STATUL ROMAN	L 123/2012
20	24			839/14	5900	A	5900	5900	BĂLCEAN P. DUMITRU	TP 00094/27.10.1995
20	25			839/15	1700	A	1700	1700	MALAT ELENA	TP 00338/17.04.2002
20	26	106680	106680	839/16	4700	A	4700	4700	POPA E. NICOLAE	TP 00049/31.01.1995
20	27			839/17	6500	A	6500	6500	DAREA I. IOSIF	TP 00046/31.01.1995
20	28	100342	100342	839/18	3900	A	3900	3900	GODRA ZOLTAN-IOAN, GODRA LENCHE-IULIANA	CM 4/31.01.2008
20	29	106472	106472	839/19	7400	A	7400	7400	COMAN GH. AUREL	TP 00047/31.01.1995
20	30	562	100452	839/20	10000	A	10000	10000	S.C. LAFAYETTE HOLDING DEVELOPMENT S.R.L.	HJ 274/21.10.2008
20	31	106916	106916	839/21	16100	A	18900	18900	CODĂIA NICOLAE, CODĂIA VIORELA-MARIA	CVC 1608/07.06.2021
20	32			839/22	2800	A	4500	4500	VLAD GRIGORE	TP 00195/07.09.1999
20	33			839/48	1841	A	1841	1841	COMISIA LOCALA	
20	34	106344	106344	847	19200	P	19200	19200	LABU IOAN	PARTAI VOLUNTAR 918/06.06.2001
20	35	106345	106345	839/24/1/1	36500	A	11500	11500	LABU IOAN	PARTAI VOLUNTAR 918/06.06.2001
20	36		102730	839/24/1/2		A	25000	25000	CSOK INDIRA-LAURA	CM 23/18.04.2011
20	37			839/49	13	CC	13	13	STATUL ROMAN	L 123/2012
20	38	105717	105717	839/25	600	A	600	600	LUCACS ZOLTAN, TOC KATALIN-EVA	CM 145/10.12.2019
20	39			839/26	200	A	200	200	CORSATEA I. SILVIA	TP 00070/19.06.1995
20	40			839/28	600	A	600	600	CORNEA MARIA	TP 00068/19.06.1995
20	41	105993	105993	839/29	300	A	300	300	PIRĂU IOAN	CM 1/04.01.2018, PARTAI VOLUNTAR 675/23.08.2018
20	42			839/30	700	A	700	700	PIRĂU I. VIOREL	TP 00065/19.06.1995
20	43			839/31	800	A	800	800	MILEA T. AURELIA	TP 00064/19.06.1995
20	44			839/32	200	A	200	200	PIRĂU ELENA	TP 00063/19.06.1995
20	45			839/33	300	A	300	300	BARBU GHEORGHE	TP 00061/19.06.1995



20	46		839/34	200	A	200	200	BĂLĂCEAN MARIA	TP 00150/08.01.1997	
20	47		839/35	300	A	300	300	GHIZDAVU LUCRETIA	TP 00179/06.05.1999	
20	48		839/36	5700	A	5700	5700	PIRAU CORNEL - ADRIAN	PVPP 59193/17.11.2021	
20	49		839/37	1000	A	1000	1000	STANCIU ANA	PVPP 59194/17.11.2021	
20	50		839/38	4899	A	4899	4899	COMISIA LOCALA	-	
20	51		840	15019	Pd	15019	15019	COMISIA LOCALA	-	PdT
20	52		839/39	3683	Dr	3683	3683	MUNICIPIUL FĂGĂRAȘ	HEL 264/28.06.2022	De
		Suprafața totala		311391		311391	311391			

Vizat comisia locală de fond funciar

OCPI (recepție)

Intocmit***)

Executant***)

Președinte,

Ing. Lazea Adrian

Sucaciu Gheorghe

Stampila și parața Inspectorului

(semnatura și stampila)

(semnatura și stampila)

Data

29.08.2022



Stampila OCPI

Valabil doar însoțit de planul parcelar recepționat



29.08.2022

Oficiul de Cadastru și Publicitate Imobiliară Brașov
Nume și prenume: ZARCEA ANDREEA
Funcția: consilier cadastru



CERTIFICAT DE AUTOSIZARE
MRL 07106 / 29.02.2013
LAZEA ADRIAN
CATEGORIA B

*) Se va completa la recepția cadastrală

**) In cazul în care planul parcelar este întocmit de o persoană fizică/juridică autorizată, la solicitarea autorităților locale, centrale, sau a persoanelor interesate.

***) Doar în cazul în care procedura este demarată de OCPI

****) Se va trece procesul verbal de punere în posesie, în cazul în care nu s-a eliberat titlul de proprietate.

TABEL PARCELAR A 833/1, PSpd 832, Cc 834 tarla 20, UAT FAGĂRAȘ
 COPIE SPRE PUBLICARE

Anexa nr. 1.44 la regulamentul

Nr. crt (ordinea in tarla)	Nr. cadastru initial	Nr. carte funciara	Nr.parcela/ (ntropografic)	Nr.cadastral /Nr.C.F**	Suprafata parcela din act (m2)	Categoria de folosinta din act	Suprafata totala imobil din act (m2)	Suprafata totala imobil determinata (m2)	Numele si prenumele proprietarului	Act de proprietate (nr/data)****	Observatii	
0	1	2	3	4	5	6	7	8	9	10	11	15
1	top 3216	107090	PSPD 832	-	594	Pasune	594	594	STATUL ROMAN	Ordonanta 30664/1922		
2	-	-	A 833/1	-	11762	Arabil	11762	11762	MUNICIPUL FAGARAS	DISPOZITIA COMISIEI LOCALE		
3	-	-	A 833/1/1/1	-	1857	Arabil	1857	1857	REUREAN MARIA	TP 00162/1998		
4	-	-	A 833/1/2	-	500	Arabil	500	500	CORNEA SILVIA	TP 00062/2007		
5	-	-	A 833/1/1/3	-	2300	Arabil	2300	2300	CORNEA VICTOR	TP 00303/2001		
6	701	104815	A 833/1/1/4	-	6200	Arabil	6200	6200	SAVONEA MARIA, DRAGUSAN MARIU, DRAGUSAN TEODOR	Contract de Donatie 1577/2007	TP 00090/1995	
7	-	-	A 833/1/2/1	-	7600	Arabil	7600	7600		TP 00077/1995		
8	-	-	A 833/1/2/2	-	2500	Arabil	2500	2500	BALCACEAN AURELIA	TP 00096/1995		
9	106805	106805	A 833/1/2/3	-	9600	Arabil	9600	9600	ARSU OVIDIU-COSTICA	CVC 676/19.03.2021		
10	-	-	DE 833/1/2/4	-	1702	Drum	1702	1702	MUNICIPUL FAGARAS	HCL 96/31.03.2022		
11	-	100479	CC 834	-	2822	Curti constructii	2822	2822	ARSU OVIDIU-COSTICA	CVC 538/14.04.2022		
TOTAL TARLA					47437		47437	47437				

Vizitat comisia locală de fond funciar

OCPI (receptie)

Executant()**

Prezintă,

Stampila si parafa Inspectorului

Sucaciu Gheorghe

Stampila OCPI

Data

17.05.2022

Valabil doar insotit de planul parcelar receptionat



07.06.2022
 Oficiul de Cadastru și Funciariată Municipality of Făgăraș
 Nume și prenume: ZB... ARS...
 Funcția: consilier...
 AR



** Se va completa la receptia cadastrata
 *** In cazul in care planul parcelar este inlocuit de o persoana fizica/juridica autorizata, la solicitarea autoritatilor locale, centrale, sau a persoanelor interesate.
 **** Doar in cazul in care procedura este demarata de OCPI
 ***** Se va trece procesul verbal de punere in posesie, in cazul in care nu s-a eliberat titlu de proprietate.

PLAN PARCELAR
TARLA 30, PARCELA Ps 1214
MUNICIPIUL FAGARAS, JUD. BRASOV
SCARA 1 : 1000



VIZAT,
COMISIA DE APLICARE A LEGILOR FONDULUI FUNCJAR
A MUNICIPIULUI FAGARAS
PRESEDINTE - MANDUC CONSTANTIN SORIN
VICEPRESEDINTE - CARJE CATALIN GEORGE
SECRETAR - MOCAN EMIL
MEMBRII :
FURDUI CONSTANTA, SEF BIROU AGRICOL
SAVA MARIOARA, CONSILIER,
MALENE PETRU, CONSILIER JURIDIC
GRECU GABRIEL, CONSILIER, TOPOMETRIST
MODORCEA IOAN, SEF OCOL SILVIC FAGARAS
FUSARAU GHEORGHE, REPREZENTANT PROPRIETARI
SCOFERCIU SERGIU, REPREZENTANT PROPRIETARI
RECEAN VIOREL, REPREZENTANT PROPRIETARI

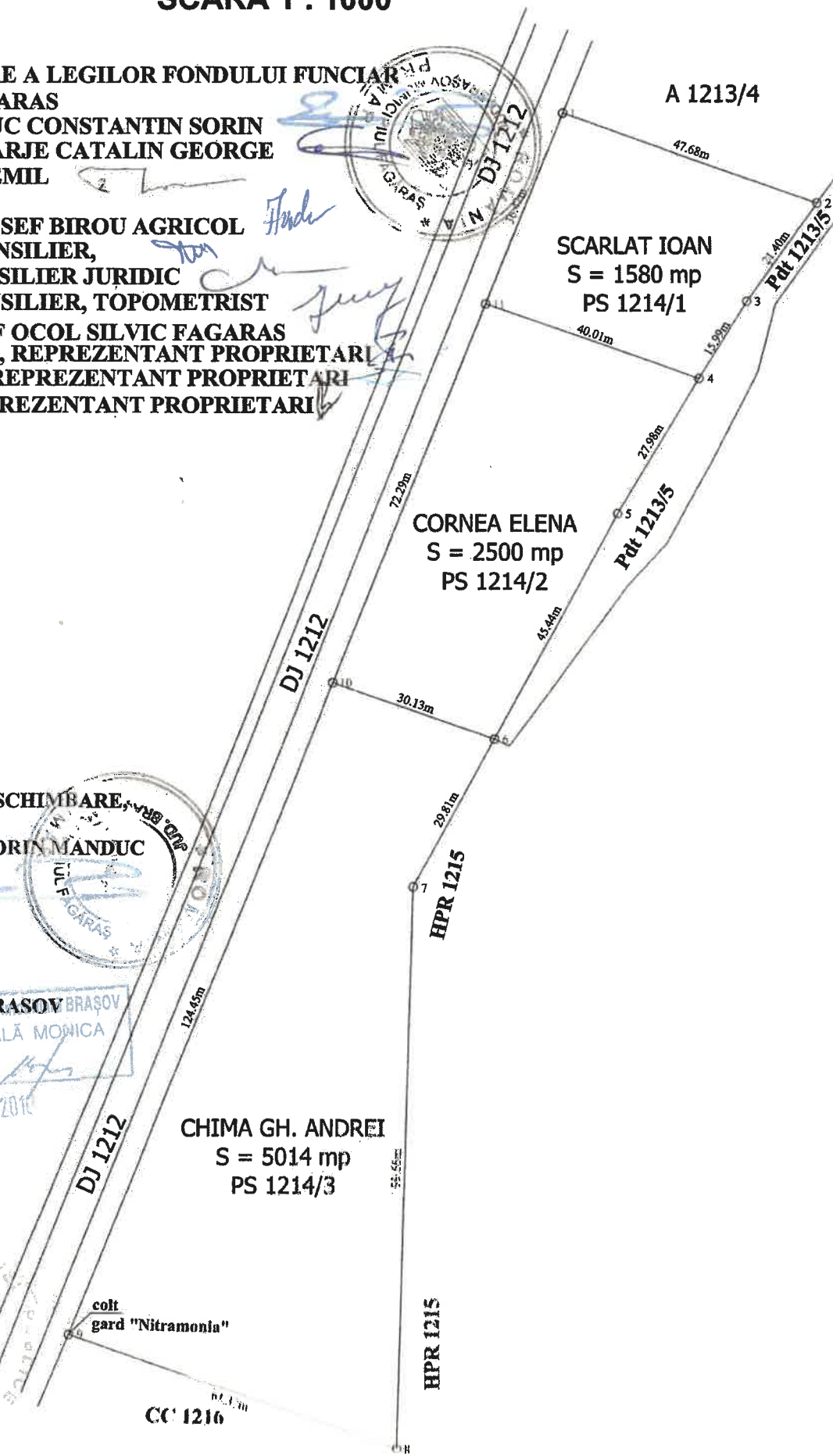


06.01.2010
VIZAT SPRE NESCHIMBARE,
PRIMAR
CONSTANTIN SORIN MANDUC



VIZAT O.C.P.I. BRASOV
 Oficiul de cadastru si cartografi
 Nume si prenume: DUGALĂ MONICA
 Funcția: TEHNICIAN

06.01.2010
Intocmit,
Ing. Arsu Costica



CC 1216

Tabel parcelar Ps1214, tarla 30, Fagaras

Nr. crt.	Nume proprietar (autor)	Anexa de validare	Nr. titlu	Nr. tarla	Nr. parcelă	Categoria de folosință	Suprafața (ha)
1	SCARLAT IOAN	11/1		30	Ps1214/1	Pasune	0,1580
2	CORNEA ELENA	2A/6		30	Ps1214/2	Pasune	0,2500
3	CHIMA GH. ANDREI	25/123		30	Ps1214/3	Pasune	0,5014

COMISIA DE FOND FUNCJAR A MUNICIPIULUI FAGARAS

PRESEDINTE, PRIMAR MANDUC CONSTANTIN SORIN
VICEPRESEDINTE, VICEPRIMAR CARJE CATALIN GEORGE
SECRETAR, MOCAN EMIL

Membrii:

Furdui Constanta, Sef Birou Agricol

Sava Marioara, Consilier

Malene Petru, Consilier Juridic

Grecu Gabriel, Consilier

Modorcea Ioan, Sef Ocol Silvic Fagaras

Fusarau Gheorghe, Reprezentant proprietari

Scoferciu Sergiu, Reprezentant proprietari

Recean Viorel, Reprezentant proprietari



**PLAN PARCELAR
TARLA 30, PARCELA A 1213
MUNICIPIUL FAGARAS, JUD. BRASOV
SCARA 1 : 1000**



VIZAT,
COMISIA DE APLICARE A LEGILOR FONDULUI FUNCJAR
A MUNICIPIULUI FAGARAS
PRESEDINTE - MANDUC CONSTANTIN SORIN
VICEPRESEDINTE - CARJE CATALIN GEORGE
SECRETAR - MOCAN EMIL
MEMBRII :
FURDUI CONSTANTA, SEF BIROU AGRICOL
SAVA MARIOARA, CONSILIER,
MALENE PETRU, CONSILIER JURIDIC
GRECU GABRIEL, CONSILIER, TOPOMETRIST
MODORCEA IOAN, SEF OCOL SILVIC FAGARAS
FUSARAU GHEORGHE, REPREZENTANT PROPRIETARI
SCOFERCIU SERGIU, REPREZENTANT PROPRIETARI
RECEAN VIOREL, REPREZENTANT PROPRIETARI

06.01.2010
VIZAT SPRE NESCHIMBARE,
PRIMAR
CONSTANTIN SORIN MANDUC



CC 1166

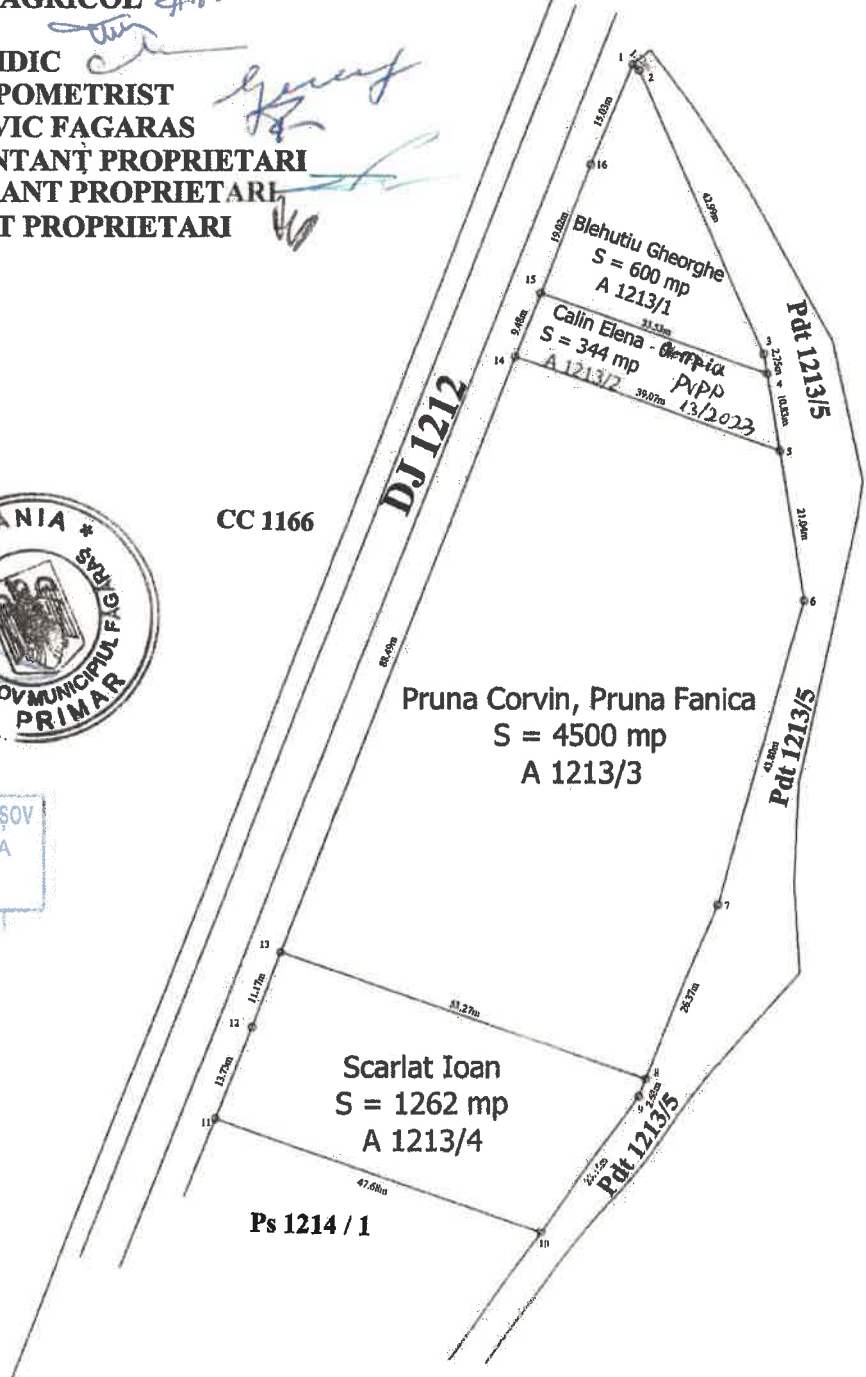

VIZAT O.C.P.I. BRASOV

Oficiul de Cadastru și Publicitate Imobiliară BRAȘOV
 Nume și prenume: DUGALĂ MONICA
 Funcția: TEHNICIAN

20-01-2010

06.01.2010

Intocmit,
Ing. Arsu Costica



Tabel parcelar A1213, tarla 30, Fagaras

Nr. crt.	Nume proprietar (autor)	Anexa de validare	Nr. titlu	Nr. tarla	Nr. parcelă	Categoria de folosință	Suprafața (ha)
1	BLEHUTIU GHEORGHE	2A/7		30	A1213/1	Arabil	0,0600
2	CALIN ELENA - OLIMPIA	25/109	PVPP 13/2023	30	A1213/2	Arabil	0,0344
3	PRUNA CORVIN, PRUNA FANICA	25/4		30	A1213/3	Arabil	0,4500
4	SCARLAT IOAN	11/1		30	A1213/4	Arabil	0,1262

COMISIA DE FOND FUNCAR A MUNICIPIULUI FAGARAS

PRESEDINTE, PRIMAR MANDUC CONSTANTIN SORIN
 VICEPRESEDINTE, VICEPRIMAR CARJE CATALIN GEORGE
 SECRETAR, MOCAN EMIL

Membrii:

Furdui Constanta, Sef Birou Agricol

Sava Marioara, Consilier

Malene Petru, Consilier Juridic

Grecu Gabriel, Consilier

Modorcea Ioan, Sef Ocol Silvic Fagaras

Fusarau Gheorghe, Rezentant proprietari

Scoferciu Sergiu, Rezentant proprietari

Recean Viorel, Rezentant proprietari



TABEL PARCELAR

Nr. Crt.	Nr. (ordinea in tarla)	Nr. Cadastral Initial	Nr. Carte funciară	Nr. Parcelă / (nr. topografic)	Nr. Cadastral / Nr. CF**)	Suprafata parcelă din act (mp)	Categoria de folosință din act	Suprafata totală imobil din act (mp)	Suprafata totală imobil determinată (mp)	Numele și prenumele proprietarului	Act de proprietate (nr./data)***)	Codul construcției	Destinația construcției (mp)	Suprafata la sol a construcției (mp)	Obsv.
0	1	2	3	4	5	6	7	8	9	10	11	12	13	14	15
1	101138	CF 101138	1199/3/1			3267	P	3267	3267	ANDRONE GHEORGHE MUNICIPIUL FĂGĂRAS	CF 101138				T.P.46424/2009
2	104003	CF 104003	1199/3/2			420	DRUM	420	420	C.L.F.F. Fagaras	CF 104003				
3			1199/3/3			5177	P	5177	5177	Tomsa Gheorghe Tomsa Elena	PV 15086/09.05.2018				
4			1199/3/4			3000	P	3000	3000	Albu Ghe. Maria , Albu Ioan	PV 15085/09.05.2018				
5			1199/3/5			7000	P	7000	7000	Simtion V. Maria, Utureauu V. Ana	PV				
6			1199/3/6			3300	P	3300	3300						
TOTAL						22164		22164	22164						

Fizat comisia locală de fond funciar

Valabili doar însoțit de planul parcelar recepționat

Președintele

OCPI (recepție)

Executant , (***)

Sucaciu Gheorghe

Semnătura și parafa inspectorului

19.07.2019

Vlad - Draghici Horatiu - George

Data: 18.08.2018

