



ROMÂNIA
JUDEȚUL BRAȘOV

CONSILIUL LOCAL FĂGĂRAȘ

Strada Republicii, Nr. 3, 505200, Tel: 0040368 402 949, Fax: 0040368 402 805
Web: www.primaria-fagaras.ro, Email: secretariat@primaria-fagaras.ro



**HOTĂRÂREA nr.163
din data de 30 mai 2024**

-privind aprobarea vanzarii imobilului apartament cu destinația de locuință, situat în Făgăraș str. Dulgherului, nr. 2, ap. 7, identificat în CF 106191- C1-U7 Făgăraș și a terenului aferent în cotă de 2495/24000 și însusirea Raportului de evaluare nr. 1464/2024

**CONSILIUL LOCAL AL MUNICIPIULUI FĂGĂRAȘ,
întrunit în ședință ordinară,**

Având în vedere Referatul de aprobare al Primarului Municipiului Făgăraș nr. 41983/1/22.05.2024 și Raportul Compartimentului de specialitate nr.41983/22.05.2024, prin care se propune aprobarea vanzarii imobilului apartament cu destinația de locuință, situat în Făgăraș str. Dulgherului, nr. 2, ap. 7, identificat în CF 106191- C1-U7 Făgăraș și a terenului aferent în cotă de 2495/24000 precum și faptul că acesta se regăsește în Inventarul bunurilor ce aparțin domeniului privat al Municipiului Făgăraș și însusirea Raportului de evaluare nr. 1464/2024,

Văzând avizul favorabil al Comisiei de studii, prognoze economico-sociale, buget finanțe și administrarea domeniului public și privat al municipiului, al Comisiei de organizare și dezvoltare urbanistică, realizarea lucrărilor publice, protecția mediului înconjurător, conservarea monumentelor istorice și de arhitectură, al Comisiei pentru servicii publice, pentru comerț și agricultură, precum și al Comisiei de turism, relații externe și integrare europeană,

Având în vedere cererea nr. 32707/07.04.2024 a titularului contractului de închiriere locuință,

Ținând seama de Raportul de evaluare nr.1464/2024 întocmit de către evaluator autorizat ANEVAR,

Având în vedere prevederile:

- Art 1.828 alin 2 Cod civil, art. 354, art. 355 și ale art 364 alin 1 din OUG nr. 57/2019 privind Codul administrativ,

În temeiul art. 108, lit.e; art. 129, alin.2, lit. c; art. 139, alin.2, art. 196, alin.1, lit.a, art. 197, art. 198, alin.1 și alin.2, art. 243, alin.1, lit.a din OUG nr. 57/2019 privind Codul administrativ, cu modificările și completările ulterioare,

HOTĂRĂȘTE:

Art.1: Se aprobă vânzarea directă, cu respectarea dreptului de preemțiune a imobilului către titularul contractului de închiriere potrivit anexei nr. 2.

Art. 2: Se însușește Raportul de evaluare nr 1464/2024 întocmit de către evaluator autorizat ANEVAR, întocmit în vederea vânzării imobilului apartament cu destinația de locuință, situat în Făgăraș str. Dulgherului, nr 2, ap 7, identificat în CF 106191- C1-U7 Făgăraș și a terenului aferent în cotă de 2495/24000, potrivit **anexei nr. 1**, la prezenta hotărâre, ce face parte integrantă din prezenta hotărâre.

Art.3: Prețul de vânzare va fi de 6.445 lei, potrivit **Anexei nr.2**.

Art.4.: În cazul vânzării locuinței cu plata în rate, se va plăti un avans de 10 % din prețul locuinței. Ratele lunare pentru achitarea locuinței se eșalonează pe o perioadă de 5 ani, la care se adaugă dobânda anuală, stabilită de lege.

Art.5: Cu ducerea la îndeplinire a prevederilor prezentei hotărâri, se încredințează Primarul Municipiului Făgăraș, prin Serviciul Patrimoniu.

**PREȘEDINTE DE ȘEDINȚĂ,
BIZA RADU-STELIAN**

B. Radu

**CONTRASEMNEAZĂ,
SECRETAR GENERAL,
Jr. LAVINIA MARIAN**

Lavinia Marian



Hotărârea s-a adoptat cu **16 voturi pentru.**

Consilieri in functie - 18

Consilieri prezenti -16

Prezenta hotărâre se comunică:

- 1ex. Dosar ședință
- 1ex. Colecție
- 1ex. Prefectură
- 1ex. Primar
- 1ex. Secretar general
- 1ex. Afișare
- 1ex. Serviciul Patrimoniu
- 1 ex.Direcția Buget-Finanțe

Cod: F-50



ANEXA 1 LA H.C. NR. 163/2024.

DOBRILA LILIANA - EXPERT EVALUATOR - MEMBRU TITULAR ANEVAR

STR. M. EMINESCU, BL.4, AP,4, OR. VICTORIA, JUD. BRASOV, TEL: 0744571310

RAPORT DE EVALUARE

NR. 1464

PROPRIETATEA EVALUATA :

Nr. crt	Denumire	Carte Funciara	Cote parti	Componenta locuintei	Adresa	Proprietar
1.	Apartament	106191-C1-U7 Fagaras Cad: 106191- C1-U7	Cote parti comune: 2100/20200 Cote teren: 2495/24000	S.U. = 21 mp	Fagaras, str. Dulgherului, nr. 2, parter, ap. 7, jud. Brasov	Municipiul Fagaras

BENEFICIAR:

PRIMARIA MUNICIPIULUI FAGARAS

DATA EVALUARII: 13.05.2024



DOBRILA LILIANA

EXPERT EVALUATOR

Membru titular ANEVAR



1.INTRODUCERE

Sinteza evaluarii

- **TIPUL DE PROPRIETATE**

APARTAMENT

- **DESTINATAR SI BENEFICIAR**

PRIMARIA MUNICIPIULUI FAGARAS, cu sediul in Fagaras, str. Republicii, nr. 3, cod 505200, jud. Brasov, tel: 0268/211313, fax 0268/213020, email secretariat@primaria-fagaras.ro, cod fiscal 4384419, reprezentant legal prin ordonator principal de credite SUCACIU GHEORGHE, functia de primar al Mun. Fagaras.

- **EVALUATOR**

DOBRILA LILIANA – EXPERT EVALUATOR DE PROPRIETATI IMOBILIARE SI DE BUNURI MOBILE, membru titular ANEVAR, Nr. Legitimatie ANEVAR 12154, cu sediul in or. Victoria, str M. Eminescu bl.4, ap.4, jud Brasov, , CUI 28000329, tel: 0744571310, e-mail evaluator.imobiliar@yahoo.com .

- **OBIECTUL EVALUARII**

Obiectul evaluarii il constituie proprietatea imobiliara :

Nr. crt	Denumire	Carte Funciara	Cote parti	Componenta locuintei	Adresa	Proprietar
1.	Apartment	106191-C1-U7 Fagaras Cad: 106191- C1-U7	Cote parti comune: 2100/20200 Cote teren: 2495/24000	S.U. = 21 mp	Fagaras, str. Dulgherului, nr. 2, parter, ap. 7, jud. Brasov	Municipiul Fagaras

- **SCOPUL EVALUARII**

Estimarea **valorii de piata** a imobilului mai sus mentionat, pentru informarea clientului, in vederea vanzarii.

- **DATA EVALUARII**

Valoarea de piata estimata in prezentul raport, se refera la data de : **13.05.2024.**



REZULTATUL EVALUARII

In urma evaluarii efectuate, a analizei informatiilor aplicabile si a factorilor relevanti, opinia mea este ca valoarea de piata a constructiei descrise este:

Denumire	Valoarea de piata estimata in Lei
Apartment	5.945

Curs euro la data evaluarii : 1 E = 4.9765 lei

Argumentele care au stat la baza elaborarii acestei opinii, precum si considerente privind valoarea sunt :

- valoarea a fost exprimata tinand seama exclusiv de ipotezele, conditiile limitative si aprecierile exprimate in prezentul raport si este valabila la data evaluarii ;
- valoarea nu tine seama de responsabilitatile de mediu si de costurile implicate de conformarea la cerintele legale ;
- valoarea este o predictie ;
- evaluarea este o opinie asupra unei valori ;
- valoarea este subiectiva;
- valoarea nu contine TVA

DOBRILA LILIANA
EXPERT EVALUATOR
MEMBRU TITULAR ANEVAR



Contents

1. INTRODUCERE	1
2. TERMENII DE REFERINTA	4
2.1. Identificarea si competenta evaluatorului	4
2.2. Identificarea clientului si a utilizatorilor desemnati.....	4
2.3. Obiectul evaluarii.....	5
2.4. Moneda raportului.....	5
2.5. Scopul evaluarii.....	5
2.6. Bazele evaluarii, tipul valorii estimate.....	5
2.7. Data evaluarii.....	6
2.8. Inspectia proprietatii.....	6
2.9. Sursele de informatii utilizate.....	6
2.10. Ipoteze si ipoteze speciale relevante	6
2.11. Descrierea raportului de evaluare.....	7
2.12 Riscul evaluarii.....	8
2.13. Restrictii de utilizare	8
2.14. Declararea conformitatii cu SEV	8
3. PREZENTAREA DATELOR	8
3.1. Date dezpre zona, vecinatati si amplasare.....	8
3.2. Descriere constructiilor si amenajarilor; dreptul de proprietate.....	9
3.2. Analiza pietei imobiliare	11
3.2.1. Definirea pietei specifice	12
3.2.2. Cererea solvabila	12
3.2.3. Oferta competitive	12
3.2.4. Echilibrul pietei	12
4. ANALIZA DATELOR SI CONCLUZIILOR	13
4.1. Cea mai buna utilizare	13
4.2. METODE DE EVALUARE.....	14
4.2.1. Abordarea prin venit.....	14
4.2.2. Abordarea prin cost	15
5. Rezultatul evaluarii. Concluziile privind valoarea	17
REZULTATUL EVALUARII	18
A N E X E	19



2. TERMENII DE REFERINTA

2.1. Identificarea si competenta evaluatorului

DOBRILA LILIANA – EXPERT EVALUATOR DE PROPRIETATI IMOBILIARE SI DE BUNURI MOBILE, membru titular ANEVAR, Nr. Legitimatie ANEVAR 12154, cu sediul in or. Victoria, str M. Eminescu bl.4, ap.4, jud Brasov, , CUI 28000329, tel: 0744571310, e-mail evaluator.imobiliar@yahoo.com .

Certificarea evaluatorului

- Afirmatiile susținute în prezentul raport sunt reale și corecte;
- Analizele, opiniile și concluziile din prezentul raport sunt limitate numai la ipotezele speciale și condițiile limitative prezentate în acest raport si reprezinta concluziile mele profesionale si impartiale;
- Nu am nici un interes actual sau de perspectivă în proprietatea care constituie obiectul acestui raport și nu am nici un interes personal față de vreuna din părțile implicate;
- Angajarea mea in aceasta evaluare si onorariul pentru aceasta lucrare nu sunt conditionate de raportarea unor rezultate predeterminate, de marimea valorii estimate sau de o concluzie favorabila clientului;
- Analizele, opiniile si concluziile mele, precum si acest raport au fost elaborate in conformitate cu Standardele de Evaluare a Bunurilor editia 2022.
- Detin cunostintele si experienta necesara pentru efectuarea, in mod competent, a acestei lucrari;
- Imobilul supus evaluării a fost inspectat personal de către evaluator in prezenta unui reprezentant al beneficiarului. In elaborarea prezentului raport nu am primit asistenta semnificativa din partea altei persoane
- La data elaborarii acestui raport , evaluatorul este membru ANEVAR, a indeplinit cerintele programului de pregatire profesionala continua civila la ANEVAR si are competenta necesara intocmirii acestui raport

EVALUATOR: EC. DOBRILA LILIANA



2.2. Identificarea clientului si a utilizatorilor desemnati

PRIMARIA MUNICIPIULUI FAGARAS, cu sediul in Fagaras, str. Republicii, nr. 3, cod 505200, jud. Brasov, tel: 0268/211313, fax 0268/213020, email secretariat@primaria-fagaras.ro, cod fiscal 4384419, reprezentant legal prin ordonator principal de credite SUCACIU GHEORGHE, functia de primar al Mun. Fagaras.



2.3. Obiectul evaluării

Obiectul evaluării îl constituie proprietatea imobiliară :

Nr. crt	Denumire	Carte Funciara	Cote parti	Componenta locuintei	Adresa	Proprietar
1.	Apartment	106191-C1-U7 Fagaras Cad: 106191- C1-U7	Cote parti comune: 2100/20200 Cote teren: 2495/24000	S.U. = 21 mp	Fagaras, str. Dulgherului, nr. 2, parter, ap. 7, jud. Brasov	Municipiul Fagaras

2.4. Moneda raportului

Opinia finală a evaluării este prezentată în EURO și în LEI

Cursul valutar la data evaluării : 1 Euro = 4.9765 lei ;

2.5. Scopul evaluării

Scopul evaluării constă în estimarea **valorii de piață** a proprietăților imobiliare – în vederea **vanzării**.

2.6. Bazele evaluării, tipul valorii estimate

Standardele Internaționale de care s-a ținut seama la elaborarea prezentului raport sunt: **STANDARDELE DE EVALUARE A BUNURILOR** editia 2022

- SEV 100 - Cadru general (IVS Cadru general)
- SEV 101 - Termenii de referință ai evaluării (IVS 101)
- SEV 102 - Documentare și conformare (IVS 102)
- SEV 103 - Raportare (IVS 103)
- SEV 104 - Tipuri ale valorii (IVS 104)
- SEV 105 - Abordări și metode de evaluare
- SEV 230 - Drepturi asupra proprietății imobiliare (IVS 400)
- GEV 630 - Evaluarea bunurilor imobiliare.

- **Valoarea de piață** este suma estimată pentru care un activ sau o datorie ar putea fi schimbat(ă) la data evaluării, între un cumpărător hotărât și un vânzător hotărât, într-o tranzacție nepărtinitoare, după un marketing adecvat și în care părțile au acționat fiecare în cunoștință de cauză, prudent și fără constrângere.



2.7. Data evaluării

Valoarea de piață estimată în prezentul raport, se referă la data de : **13.05.2024**

2.8. Inspectia proprietatii

Proprietatea imobiliară a fost inspectată personal, atât în interior cât și în exterior, pentru a constata starea acesteia în prezența unui reprezentant al beneficiarului.

Proprietatea imobiliară evaluată a fost considerată ca fiind lipsită de condiții ascunse sau neaparente ale solului sau structurii de rezistență care să influențeze valoarea de piață a acestora;

2.9. Sursele de informații utilizate

Informații primite din partea beneficiarului :

- Extras de Carte Funciara;
- Istoric, mod de folosință;

Toate informațiile și documentele furnizate de către beneficiar au fost luate ca atare , fiind acceptate ca exacte.


- **Standardele de evaluare a bunurilor editia 2022;**
- **Cursul de schimb valutar la data evaluării;**
- lucrarea de specialitate “Costuri de reconstrucție – Costuri de înlocuire - cladiri rezidențiale, cladiri comerciale, cladiri industriale, comerciale și agricole“ editată de IROVAL
- **Oferte privind comparabilele- www.storia.ro; www.imobiliare.ro**

2.10. Ipoteze și ipoteze speciale relevante

La baza evaluării stau o serie de ipoteze și condiții limitative, prezentate în cele ce urmează. Opinia evaluatorului este exprimată în concordanță cu aceste ipoteze și concluzii, precum și cu celelalte aprecieri din acest raport. Principalele ipoteze și limite de care s-a ținut seama în elaborarea prezentului raport de evaluare sunt următoarele:

Ipoteze:

- Aspectele juridice se bazează exclusiv pe informațiile și documentele furnizate de către client și au fost prezentate fără a se întreprinde verificări sau investigații suplimentare. Dreptul de proprietate este considerat valabil și marketabil;
- Evaluatorul a avut la dispoziție documentele ce s-au anexat prezentului raport și considerate parte integrantă, din care s-au extras datele mai sus prezentate. Proprietatea a fost evaluată și considerată ca fiind liberă de sarcini. Orice diferență între situația luată în calcul de evaluator și cea prezentată finanțatorului impune invalidarea prezentului raport.
- Se presupune ca proprietatea se conformează tuturor reglementărilor și restricțiilor de zonare și utilizare, în afara cazului în care a fost identificată o non-conformitate, descrisă și luată în considerare în prezentul raport;



- Presupunem că nu există nici un fel de contaminanți și costul activităților de decontaminare nu afectează valoarea; nu am fost informați de nici o inspecție sau raport care să indice prezența contaminanților sau a materialelor periculoase;
- Situația actuală a proprietății imobiliare și scopul prezentei evaluări au stat la baza selectării metodelor de evaluare utilizate și a modalităților de aplicare a acestora, pentru ca valorile rezultate să conducă la estimarea cea mai probabilă a valorii proprietății în condițiile tipului valorii selectate;
- În cadrul inspecției nu s-au făcut sondaje pentru identificarea defectelor ascunse ale clădirii și acest raport nu validează starea tehnică a clădirii;
- Evaluatorul consideră că presupunerile efectuate la aplicarea metodelor de evaluare au fost rezonabile în lumina faptelor ce sunt disponibile la data evaluării;
- Evaluatorul a utilizat în estimarea valorii numai informațiile pe care le-a avut la dispoziție existând posibilitatea existenței și a altor informații de care evaluatorul nu avea cunoștință.
- Suprafețele considerate se bazează pe valorile înscrise în documentele puse la dispoziția evaluatorului;
- Valorile estimate în EUR sunt valabile atât timp cât condițiile în care s-a realizat evaluarea (starea pieței, nivelul cererii și ofertei, inflație, evoluția cursului de schimb etc.) nu se modifică semnificativ. Pe piețele imobiliare valorile pot evalua ascendent sau descendent o dată cu trecerea timpului și variația lor în raport cu cursul valutar nu este liniară);
- Orice alocare de valori pe componente este valabilă numai în cazul utilizării prezentate în raport. Valori separate alocate nu trebuie folosite în legătură cu o altă evaluare și sunt invalide dacă sunt astfel utilizate;
- Intrarea în posesia unei copii a acestui raport nu implică dreptul de publicare a acestuia;
- Evaluatorul, prin natura muncii sale, nu este obligat să ofere în continuare consultanța sau să depună mărturie în instanță relativ la proprietatea în chestiune;
- Nici prezentul raport, nici părți ale sale (în special concluzii referitoare la valori, identitatea evaluatorului) nu trebuie publicate sau mediatizate fără acordul prealabil al evaluatorului;
- Orice valori estimate în raport se aplică întregii proprietăți și orice divizare sau distribuție a valorii pe interese fracționate va invalida valoarea estimată, în afara cazului în care o astfel de distribuție a fost prevăzută în raport.
- Valoarea a fost exprimată ținând seama exclusiv de ipotezele și aprecierile exprimate în raport și este valabilă în condițiile generale și specifice aferente perioadei **mai 2024**;
- Valoarea prezentată include cea a cotelor părții indivize din spațiile auxiliare;
- Valoarea nu ține seama de responsabilitățile de mediu și de costurile implicate de conformarea la cerințele legale;
- Valoarea este o predicție; valoarea este subiectivă; evaluarea este o opinie asupra unei valori;
- Valoarea nu conține TVA;
- Valoarea exprimată în prezentul raport nu reprezintă valoarea pentru asigurare.

2.11. Descrierea raportului de evaluare

Lucrarea este structurată după cum urmează:

- rezumatul faptelor principale și al concluziilor importante;
- termenii de referință ai evaluării;
- prezentarea datelor, descrierea bunului, situația juridică și analiza pieței specifice;
- analiza datelor, analiza celei mai bune utilizări și abordările în evaluare.



- reconcilierea rezultatelor si opinia evaluatorului, justificarea selectarii valorii si opinia finala a evaluatorului asupra valorii de piata a bunului;
- anexe, argumente suplimentare care stau la baza estimarii valorii de piata a bunului, documentele de proprietate, date de piata, fotografii,etc.

2.12 Riscul evaluarii.

Prezentul raport de evaluare a fost realizat pe baza informațiilor furnizate de către proprietar, corectitudinea si precizia datelor furnizate fiind responsabilitatea acestuia. In conformitate cu uzanțele din România valorile estimate de către evaluator sunt valabile la data prezentata in raport și încă un interval de timp limitat după aceasta dată, în care condițiile specifice nu suferă modificări semnificative care pot afecta opiniile estimate.

Opinia evaluatorului trebuie analizata in contextul economic general când are loc operațiunea de evaluare, stadiul de dezvoltare al pieței imobiliare relevante și scopul prezentului raport. Daca acestea se modifica semnificativ in viitor evaluatorul nu este responsabil decât în limita informațiilor valabile si cunoscute de acesta la data evaluării.

2.13. Restrictii de utilizare

Acest raport de evaluare este confidențial, destinat numai scopului precizat si numai pentru uzul clientului si destinatarului. Nu acceptam nici o responsabilitate daca este transmis unei alte persoane, fie pentru scopul declarat, fie pentru alt scop, in nici o circumstanță.

2.14. Declararea conformitatii cu SEV

Prezentul raport de evaluare a fost intocmit in conformitate cu STANDARDELE DE EVALUARE A BUNURILOR editia 2022.

- SEV 100 - Cadru general(IVS Cadru general)
- SEV 101 - Termenii de referinta ai evaluarii (IVS 101)
- SEV 102 - Documentare si conformare(IVS 102)
- SEV 103 - Raportare (IVS 103)
- SEV 104 - Tipuri ale valorii (IVS 104)
- SEV 105 - Abordari si motide de evaluare
- SEV 230 - Drepturi asupra proprietatii imobiliare (IVS 400)
- GEV 630 - Evaluarea bunurilor imobile

3. PREZENTAREA DATELOR

3.1. Date despre zona, vecinatati si amplasare

Municipiul Făgăraș se află situat pe traseul șoselei DN1, la 66 km de orașul Brașov și 76 km de orașul Sibiu, pe malul râului Olt, la poalele Munților Făgăraș. Din punct de vedere geografic, orașul Făgăraș este situat în zona numită Țara Făgărașului, una dintre cele mai vechi și importante zone



geografice și etno-culturale din România. Această zonă se mai numește Țara Oltului și se învecinează cu Țara Loviștei, Țara Bârsei și Țara Amlașului.

3.2. Descriere construcțiilor și amenajărilor; dreptul de proprietate

1.	PROPRIETATEA EVALUATĂ	<p>Apartament cu o camera și bucatarie, situat într-o baracă cu regim de înălțime parter, Su = 21 mp.</p> <p>Apartamentul se compune din o camera și bucatarie, cote parti comune 2100/20200 și cote teren 2495/24000.</p>
	Proprietari	Proprietar asupra construcției: MUNICIPIUL FAGARAS
	Adresa proprietății	<ul style="list-style-type: none"> ▪ Loc. Fagaras, str. Dulgherului, nr. 2, ap. 7, jud. Brasov
2.	DATE PRIVIND DREPTUL DE PROPRIETATE, SUPRAFAȚA ȘI COTE INDIVIZE	<ul style="list-style-type: none"> ▪ Dreptul de proprietate: intabulare, drept de PROPRIETATE, conform art 37 din alin. 2 din Legea 7/1996, republicata, dobândit prin Lege, cota actuala 1/1, cota initiala 1/1 in favoarea MUNICIPIULUI FAGARAS, CIF 4384419 ▪ Carte Funciară nr.106191-C1-U7 Fagaras Număr cadastral: 106191-C1-U7. ▪ Sarcini înscrise în Cartea Funciară: nu sunt ▪
	MENȚIUNI 1: Situația privind Cartea Funciară	<ul style="list-style-type: none"> ▪ Extras de Carte Funciară: Evaluatorul a avut la dispoziție Extrasul de Carte Funciară nr. 106191-C1-U7 Fagaras, atasat prezentului raport de evaluare, din care s-au extras datele mai sus prezentate, – anexat prezentului raport și considerat parte integrantă . ▪ Conform extrasului de carte funciară prezentat proprietatea imobiliară este liberă de sarcini . ▪ Valoarea proprietății a fost determinată în ipoteza că proprietatea este liberă de sarcini.
3.	DATE PRIVIND DOCUMENTAȚIA CADASTRALĂ	<ul style="list-style-type: none"> ▪ Evaluatorul nu a avut la dispoziție documentatie cadastrală .
4.	SITUAȚIA ACTUALĂ A APARTAMENTULUI	<ul style="list-style-type: none"> ▪ In prezent apartamentul este inchiriat
5.	DESCRIEREA ZONEI DE AMPLASARE	
	ZONA DE AMPLASARE	<ul style="list-style-type: none"> ▪ Cartierul Combinat, zona sudica a Mun. Fagaras, jud. Brasov
	ARTERE IMPORTANTE DE CIRCULAȚIE ÎN	<ul style="list-style-type: none"> ▪ Auto și pietonal: asfaltat ▪ Calitatea rețelilor de transport: asfaltate cu o banda pe sens



APROPIERE							
<p>CARACTERUL EDILITAR AL ZONEI</p>	<p>Tipul zonei</p> <ul style="list-style-type: none"> ▪ Zonă mixta: rezidențială /industrială ▪ În zonă sunt amplasate preponderent case cu regim de înaltime P și P+M. <p>În zonă se află:</p> <ul style="list-style-type: none"> ▪ Rețea de transport în comun: la o distanță medie, Unități comerciale: sunt amplasate la distanță relativ mică, ▪ Unități de învățământ (mediu): sunt amplasate la distanță medie-2 km ▪ Unități medicale: 2 km ▪ Instituții de cult: sunt amplasate la distanță relativ mică-2 km ▪ Sedii de bănci: la distanță relativ mică- 2 km. ▪ 						
<p>UTILITĂȚI EDILITARE</p>	<ul style="list-style-type: none"> ▪ Rețea urbană de energie electrică: <i>existentă</i> ▪ Rețea urbană de apă: <i>existentă</i> ▪ Rețea urbană de termoficare: nu ▪ Rețea urbană de gaze: <i>existentă</i> ▪ Rețea urbană de canalizare: <i>existentă</i> ▪ Rețea urbană de telefonie, cablu tv și internet: <i>existentă</i> 						
<p>AMBIENT</p>	<ul style="list-style-type: none"> ▪ Civilizat 						
<p>CONCLUZIE PRIVIND ZONA DE AMPLASARE</p>	<ul style="list-style-type: none"> ▪ Proprietatea este amplasată într-o zonă mixta, poluare în limite normale. ▪ Dotări și rețele edilitare satisfăcătoare. ▪ Atractivitate mică ▪ 						
<p>6.</p>	<p>DESCRIEREA CONSTRUCȚIEI DE BAZĂ (BLOCUL)</p> <table border="1"> <tr> <td data-bbox="284 1422 619 1489">AMPLASAMENT</td> <td data-bbox="619 1422 1528 1489"> <ul style="list-style-type: none"> ▪ Clădire cu regim de înaltime parter ▪ </td> </tr> <tr> <td data-bbox="284 1489 619 1556">ANUL PIF</td> <td data-bbox="619 1489 1528 1556"> <ul style="list-style-type: none"> ▪ Aprox. 1950 </td> </tr> <tr> <td data-bbox="284 1556 619 1848">CARACTERISTICI</td> <td data-bbox="619 1556 1528 1848"> <ul style="list-style-type: none"> ▪ Structură: fundații din beton ▪ Închideri perimetrice: pereți portanți din caramida, pereți de compartimentare tot din caramida. ▪ Planșee din lemn ▪ Acoperișul : șarpanta de lemn, învelitoare din tablă. ▪ Aspect exterior:/interior: finisaje minime, stare satisfăcătoare ▪ </td> </tr> </table>	AMPLASAMENT	<ul style="list-style-type: none"> ▪ Clădire cu regim de înaltime parter ▪ 	ANUL PIF	<ul style="list-style-type: none"> ▪ Aprox. 1950 	CARACTERISTICI	<ul style="list-style-type: none"> ▪ Structură: fundații din beton ▪ Închideri perimetrice: pereți portanți din caramida, pereți de compartimentare tot din caramida. ▪ Planșee din lemn ▪ Acoperișul : șarpanta de lemn, învelitoare din tablă. ▪ Aspect exterior:/interior: finisaje minime, stare satisfăcătoare ▪
AMPLASAMENT	<ul style="list-style-type: none"> ▪ Clădire cu regim de înaltime parter ▪ 						
ANUL PIF	<ul style="list-style-type: none"> ▪ Aprox. 1950 						
CARACTERISTICI	<ul style="list-style-type: none"> ▪ Structură: fundații din beton ▪ Închideri perimetrice: pereți portanți din caramida, pereți de compartimentare tot din caramida. ▪ Planșee din lemn ▪ Acoperișul : șarpanta de lemn, învelitoare din tablă. ▪ Aspect exterior:/interior: finisaje minime, stare satisfăcătoare ▪ 						
<p>CONCLUZIE PRIVIND CONSTRUCȚIA DE BAZĂ</p>	<ul style="list-style-type: none"> ▪ Starea generală a clădirii este : satisfăcătoare 						




7. DESCRIEREA APARTAMENTULUI	
DESCRIERE/SUPRAFAȚĂ	<ul style="list-style-type: none"> • Apartamentul se compune din o camera; ▪ SU = 21 mp ▪ S.C. = 26,25 mp (suprafata construita a fost obtinuta inmultind S.U. cu coeficientul de 1.25)
TĂMPLĂRIE	<ul style="list-style-type: none"> ▪ Exterioară: lemn ▪ Interioară: uși din lemn , ferestre din Pvc cu geam termopan
FINISAJE	<ul style="list-style-type: none"> ▪ Apartamentul are grad de finisaj minim. ▪ Pardoseli: gresie, ciment si parchet laminat; ▪ Tencuieli simple, zugrăveli simple.
INSTALAȚII ȘI DOTĂRI ELECTRICE	<ul style="list-style-type: none"> ▪ Normale ▪ Instalații functionale- vechi
INSTALAȚII ȘI DOTĂRI ÎNCĂLZIRE	<ul style="list-style-type: none"> ▪ Încăzirea se face cu sba pe lemne.
INSTALAȚII ȘI DOTĂRI ALIMENTARE CU APĂ	<ul style="list-style-type: none"> ▪ De la rețeaua orașului ▪ Instalatie functionala- veche
INSTALAȚII ȘI DOTĂRI ALIMENTARE CU GAZE	<ul style="list-style-type: none"> ▪ Din rețeaua orașului ▪ Alimentează aragazul. ▪ Instalatie functionala- veche
MODERNIZARI	<ul style="list-style-type: none"> ▪
CONCLUZIE PRIVIND APARTAMENTUL	Stare tehnica satisfacatoare

3.2. Analiza pietei imobiliare

Piața imobiliară se definește ca un grup de persoane sau firme care intră în contact unii cu alții în scopul de a efectua tranzacții imobiliare. Participanții la această piață schimbă drepturi de proprietate contra unor bunuri, cum sunt banii.

O serie de caracteristici speciale deosebesc piețele imobiliare de piețele bunurilor sau serviciilor. Fiecare proprietate imobiliară este unică iar amplasamentul său este fix. Piețele imobiliare nu sunt piețe eficiente: numărul de vânzători și cumpărători care acționează este relativ mic, proprietățile imobiliare au valori ridicate, care necesită o putere mare de cumpărare, ceea ce face ca aceste piețe să fie sensibile la stabilitatea veniturilor, schimbarea nivelului salariilor, numărul de locuri de muncă precum și să fie influențate de tipul de finanțare oferit, volumul creditului care poate



fi dobândit, mărimea avansului de plată, dobânzile, etc. În general, proprietățile imobiliare nu se cumpără cu banii jos iar dacă nu există condiții favorabile de finanțare tranzacția este periclitată.

Spre deosebire de piețele eficiente, piața imobiliară nu se autoreglează ci este deseori influențată de reglementările guvernamentale și locale. Cererea și oferta de proprietăți imobiliare pot tinde către un punct de echilibru, dar acest punct este teoretic și rareori atins, existând întotdeauna un decalaj între cerere și ofertă. Oferta pentru un anumit tip de cerere se dezvoltă greu, iar cererea poate să se modifice brusc, fiind posibil astfel ca de multe ori să existe supraofertă sau exces de cerere și nu echilibru. Cumpărătorii și vânzătorii nu sunt întotdeauna bine informați iar actele de vânzare-cumpărare nu au loc în mod frecvent. De multe ori, informațiile despre prețuri de tranzacționare sau nivelul ofertei nu sunt imediat disponibile sau sunt deformate. Proprietățile imobiliare sunt durabile și pot fi privite ca investiții.

3.2.1. Definirea pieței specifice

În cazul proprietăților evaluate, pentru identificarea pieței imobiliare specifice, s-a analizat **piata specifica** pentru tipul de proprietate **“apartament “ din Mun Fagaras, jud. Brasov, din cartiere rezidentiale periferice.**

3.2.2. Cererea solvabila

Pe piețele imobiliare, cererea reprezintă numărul dintr-un anumit tip de proprietate pentru care se manifestă dorința pentru cumpărare sau închiriere la diferite prețuri, pe o anumita piață, într-un anumit interval de timp.

In cazul proprietatilor evaluate , luand in considerare tipul definit, analiza cererii are la baza cererea manifestata pentru proprietati imobiliare de tip apartament.

Cerererea pentru astfel de proprietati este in usoara crestere si este manifestata de persoane fizice , familii cu cu venituri foarte mici.

3.2.3. Oferta competitive

Pe piata imobiliara, oferta reprezinta numarul dintr-un tip de proprietate, care este disponibil pentru vanzare sau inchiriere la diferite preturi, pe o piata si intr-o anumita perioada de timp. Existenta ofertei pentru o anumita proprietate la un anumit moment, anumit prēt si un anumit loc indica gradul de raritate a acestui tip de proprietate.

Pentru tipul de proprietate **“apartament ” in zone comparabile din din Mun Fagaras** oferta este inexistentă. Abordarea prin piata nu a putut fi aplicata.

3.2.4.Echilibrul pietei

In ce priveste imobilul de evaluat se poate considera ca piata este a vanzatorilor, oferta fiind mai mica decat cerererea, Cererea este limitata datorita limitarii si scumpirii posibilitatilor de finantare/creditare .



In aceasta perioada cumparatorii vor actiona precauti, având în vedere nivelul de incertitudine.

4. ANALIZA DATELOR SI CONCLUZIILOR

4.1. Cea mai buna utilizare

In conformitate cu Standardele de evaluare a bunurilor 2022, analiza de piață are scopul de a estima cel mai bun preț pentru o proprietate în condițiile celei mai bune utilizari.

Conform Ghidului Metodologic de Evaluare GEV 630 cea mai bună utilizare (CMBU) este definită ca: « utilizarea unui activ care ii maximizeaza valoarea si care este posibila din punct de vedere fizic, este permisa legal si este fezabila din punct de vedere financiar ».

In conformitate cu Standardele de Evaluare a bunurilor editia 2022 standarde ce incorporeaza Standardele Internationale de Evaluare (IVS) , Standardul de Evaluare SEV 100 – Cadrul General (IVS Cadrul general), prevede ca valoarea de piata a unui activ va reflecta cea mai buna utilizare, a acestuia.

CMBU poate fi continuarea utilizarii curente a activului sau poate fi o alta utilizare. Aceasta este determinata de utilizarea pe care un participant de pe piata ar intentiona sa o dea unui activ, atunci cand stabileste pretul pe care ar fi dispus sa il ofere.

Cea mai buna utilizare este un concept deterministic care sustine ca utilizarea asteptata este utilizarea singulara si specifica ce conduce la maximizarea utilizarii terenului.

Conceptul CMBU - cea mai buna utilizare reprezinta alternativa cea mai favorabila de utilizare a proprietatii, selectata din diferite variante posibile de construire, ce va constitui baza de pornire si va genera ipotezele de lucru necesare aplicarii metodelor de evaluare in continuarea analizei din evaluarea de fata.

Cea mai bună utilizare este analizată uzual în una din următoarele situații:

- cea mai bună utilizare a terenului liber
- cea mai bună utilizare a terenului construit.

Determinarea celei mai bune utilizari presupune luarea in considerare a urmatoarelor cerinte:

- utilizarea sa fie fizic posibila din prisma a ceea ce ar fi considerat rezonabil de catre participantii pe piata;
- utilizarea sa fie permisa legal, fiind necesar sa se ia in considerare orice restrictii in utilizarea activului, de exemplu specificatiile din planul urbanistic ;
- utilizarea sa fie fezabila financiar, avand in vedere daca o utilizare diferita, care este posibila fizic si permisa legal ;
- maximizeaza valoarea ; va genera profit suficient pentru un participant tipic de pe piata, mai mare decat profitul generat de utilizarea existenta, dupa ce au fost luate in calcul toate costurile conversiei la acea utilizare.

Destinatii alternative posibile fizic si justificate adecvat de localizarea proprietatii :

- demolare constructie si vanzare teren liber – inadecvata
- **utilizare rezidentiala – adecvata**
- utilizare comercială – inadecvata
- utilizare office - inadecvata

Destinatii permise legal si cele identificate ca posibile fizic :

- demolare constructie si vanzare teren liber – inadecvata



- **utilizare rezidentiala – da**
- utilizare comercială – nu
- utilizare office – nu

Acest concept (CMBU) este adecvat in special in cazul terenurilor libere dar si a terenurilor construite cand constructiile si cladirile existente sunt vechi sau cand structura zonei s-a modificat foarte repede ceea ce a dus la modificarea cererii si implicit a ofertei impunand noi standarde in cadrul pietei respective.

Tinand seama de aceste considerente cea mai buna utilizare va fi determinata in situatia terenului construit. Cea mai bună utilizare este reprezentată de utilizarea actuală, **respectiv proprietate imobiliara rezidentiala.**

4.2. METODE DE EVALUARE

In functie de natura proprietatii si de scopul evaluarii pot fi aplicate una sau mai multe metode specifice de evaluare din cele trei abordari recomandate de standarde:

- **abordarea prin piata- comparatia directa**
- **abordarea prin capitalizarea veniturilor**
- **abordarea prin cost**

In vederea evaluarii proprietatilor ce face obiectul acestui raport s-a utilizat **abordarea prin venit si abordarea prin cost – metoda costurilor segregate.**

Pentru aplicarea celorlalte metode nu au fost gasite suficiente date de piata.

4.2.1. Abordarea prin venit-

Capitalizarea directa este o metoda folosita pentru transformarea venitului net anual asteptat intr-un indicator de valoare a proprietatii. Transformarea se poate face fie prin divizarea venitului net anual asteptat cu o rata de capitalizare, fie prin inmultirea venitului net anual asteptat cu un factor multiplicator (inversul ratei de capitalizare). Rata de capitalizare sau factorul multiplicator selectat reprezinta relatia dintre venit si valoare, relatie acceptata pe piata si rezulta dintr-o analiza a vanzarilor de proprietati comparabile.

Valoarea estimata se determina prin relatia:

$$V = VNE/c \text{ unde}$$

V = valoarea estimate

VNE = venitul net din exploatare

C = rata de capitalizare

Informatii de piata :

Rata de capitalizare pentru orase secundare, conform « Informatii din piata Q3 2024- revista "Valoarea oriunde este ea nr. 42/martie 2024 este intre 9-10,5 %

- **Chiriile in aceasta zona , pentru spatiile rezidentiale din zone comparabile, este aproximativ 0.7 Euro/mp. Aceste informatii au fost obtinute de chiriiasi unor apartamente din zona Combinat..**



Calcul VALOARE DE PIATA – ABORDAREA PRIN VENIT:

Proprietatea evaluata

Suprafata utila = 21 mp

Chirie lunara = 0.7 E/mp

Rata de capitalizare = 9 %

Cheltuieli fixe = 15 E

Cheltuieli variabile(utilitati, reparatii intretinere) = 30 E

Venitul brut potential – **VBP** – este venitul care s-ar obtine pentru un an intreg de inchiriere, fara cheltuieli.

Venitul brut efectiv – **VBE** –este venitul care s-ar obtine in cazul real de numar de luni inchiriate sau platite.

Venitul net din exploatare – **VNE** – este venitul inainte de impozitare, acest venit se obtine scazand cheltuielile fixe si variabile.

Nivelul chiriei de piata fii

$$21 \times 0.7 \times 12 = 176 \text{ E}$$

Consideram un grad de ocupare de 85 %. In acest caz

$$\text{VBE} = \text{VBP} - 15\% = 150 \text{ E}$$

$$\text{VNE} = \text{VBE} - \text{cheltuieli fixe-cheltuieli variabile}$$

$$\text{VNE} = 150 - 45 = 105 \text{ E}$$

$$V = \text{VNE}/c$$

$$V = 105 / 9 \times 100 = 1167$$

Valoarea estimata in urma aplicarii metodei capitalizarii veniturii este:

	VALOARE LEI	VALOARE EURO
Valoare de piata – abordarea prin venit	5.808	1.167

Curs euro la data evaluarii = 4,9765 lei

4.2.2. Abordarea prin cost

Abordarea prin cost este una din cele trei abordari utilizate in evaluare. Aceasta abordare considera ca valoarea maxima a activului, pentru un comparator informat, va fi suma curenta necesara pentru a construi sau a cumpara un activ modern cu aceeasi utilitate.

Valoarea determinata prin aceasta metoda presupune continuitatea utilizarii bunului potrivit scopului pentru care a fost proiectat si construit.



- Acest lucru este adecvat in situatia de fata, deoarece sunt intrunite urmatoarele conditii:
- proprietatea evaluata satisface o cerere economica prin utilizarea pe care o ofera;
 - proprietatea evaluata are o durata de utilizare ramasa rezonabila;
 - continuarea utilizarii prezente este practica.

Abordarea prin cost estimeaza valoarea prin determinarea costului actual (de inlocuire) al bunului din care se deduc o serie de elemente de depreciere care conduc la pierderea de valoare a bunului in urma unei deprecieri fizice, functionale sau economice.

In forma cea mai simpla , metoda costului poate fi reprezentata astfel:

Costul de inlocuire – Deprecieri (fizice, functionale si economice) = CIN (costul de inlocuire net)

Costul de inlocuire a fost estimat cu ajutorul valorilor de catalog pentru fiecare ansamblu in parte, valori ce se regasesc in lucrarile de specialitate “**Costuri de reconstructie – Costuri de inlocuire “ editate de IROVAL.**

Determinarea deprecierii totale - DT

Deprecierea reprezinta o pierdere de valoare fata de costul de reconstructie ce poate aparea din cauze fizice,functionale sau externe.

Deoarece scopul evaluarii este raportare financiara, conform standardelor de evaluare, se va lua in calcul doar deprecierea fizica a imobilelor.

Deprecierea fizica reprezinta pierderea de valoare sau de utilitate a unei proprietati, cauzata de utilizare, deteriorari, expunere la diversi agenti atmosferici, suprasolicitare si de alti factori similari.

In analiza deprecierii fizice s-a tinut cont de urmatoarele aspecte :

- Durata de viata totala (utilizare totala) -DUT
- Varsta efectiva (utilizare) – VE
- Renovarile constructiei ;
- constatările facute in urma inspectiei efectuate a proprietatii evaluate .

In urma constatarilor facute pe baza inspectiei si a datelor istorice primite din partea proprietarului am obtinut o uzura fizica de 90 %

Neadecvarea functionala este data de deteriorarea ,neadecvarea, supradimensionarea cladirii din punct de vedere a dimensiunilor,stilului si echipamentelor atasate.

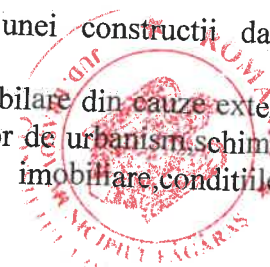
Neadecvarea functionala este de doua tipuri:

- neadecvarea functionala recuperabila ,este acea deficienta care se poate remedia prin inlocuiri ,modernizari,reparatii si remedieri.
- neadecvare functionala nerecuperabila este acea deficienta data de un element neinclus in costul de nou dar ar trebui inclus sau un element inclus in costul de nou ,dar care nu ar trebui inclus.

Neadecvarea functionala este considerata 20 %.

Deprecierea economica reprezinta utilitatea diminuata a unei constructii datorata influentelor negative provenite din exteriorul constructiei.

Deprecierea economica se refera la deprecierea unei proprietati imobiliare din cauze externe si se datoreaza unor factori externi proprietatii cum sunt: modificarea planurilor de urbanism, schimbarea raportului dintre cerere si oferta,utilizarea modificata a proprietatii imobiliare,conditiile de finantare,zona unde se regaseste proprietatea.



Deprecierea economica in cazul proprietatii evaluate este considerat 30 % si este data de zona de amplasare a apartamentului- un cartier periferic, si de contextul economic al localitatii.

Costul de inlocuire al constructiilor a fost estimat cu ajutorul valorilor de catalog pentru fiecare ansamblu in parte, valori ce se regasesc in lucrarea de specialitate "Costuri de reconstructie – Costuri de inlocuire " editata de IROVAL

Calculul Costului de Inlocuire Brut, calculul depreciierilor^{9a} (fizice, functionale si economice) si Costul de Inlocuite Net se regasesc in – ANEXA 1-


Valoarea estimata in urma aplicarii abordarii prin cost este:

	VALOARE LEI	VALOARE EURO
Valoare de piata – abordarea prin cost	5.945	1.195

5. Rezultatul evaluarii. Concluziile privind valoarea

Rezultatele centralizate in urma aplicarii celor doua metode in vederea estimarii valorii de piata:

	VALOARE LEI	VALOARE EURO
Abordarea prin venit	5.808	1.167
Abordarea prin cost	5.945	1.195



REZULTATUL EVALUARII

Având în vedere pe de o parte rezultatele obținute prin aplicarea metodelor de evaluare, relevanța acestora și informațiile de piață care au stat la baza aplicării lor, și pe de altă parte scopul evaluării și caracteristicile proprietății imobiliare supuse evaluării, în opinia evaluatorului valoarea de piață estimată a proprietății imobiliare descrise este cea obținută prin **metoda prin COST**:

Denumire	Valoarea de piata estimate in Lei
Apartment	5.945

Curs euro la data evaluării : 1 E = 4.9765 lei

Argumentele care au stat la baza elaborării acestei opinii, precum și considerente privind valoarea sunt :


- valoarea a fost exprimată ținând seama exclusiv de ipotezele, condițiile limitative și aprecierile exprimate în prezentul raport și este valabilă la data evaluării ;
- valoarea nu ține seama de responsabilitățile de mediu și de costurile implicate de conformarea la cerințele legale ;
- valoarea este o predicție ;
- evaluarea este o opinie asupra unei valori ;
- valoarea este subiectivă;
- valoarea nu conține TVA

DOBRILA LILIANA
EXPERT EVALUATOR
MEMBRU TITULAR ANEVAR



ANEXE

1. Fisa de calcul – abordarea prin cost-
2. Extras de carte funciara
3. Bilantul de suprafata
4. Fotografii



RAPORT DE EVALUARE nr. 1464


Beneficiar raport: **MUNICIPIUL FAGARAS** Destinatari: **MUNICIPIUL FAGARAS**
 Proprietate Evaluata: **BRASOV, FAGARAS, STR. Dulgherului, nr. 2, ap. 7, Fagaras**

Data evaluarii: 13.05.2024 / Curs la data evaluarii: 4,977 lei/EUR
 Coef.de corectie pentru distanta transport: 0,997 (conf. tabel din ANEXA 2)
 Coef. corectie manopera: 0,965 (conf. tabel din ANEXA 2)
 Grad seismic: 7

EVALUARE CONSTRUCTIILOR - ABORDAREA PRIN COST

Flisa nr.	Proz. pe plan de sit.	Denumiri	Anul P/F	Starea Fizica	Varsta Cronologica (ani)	Varsta Cronologica Ponderata (ani)	Suprafata construita desfasurata (mp)	Cost de nou constructie (lei)	Cost de nou constructie (EUR)	Depr. fizica (%)	Depr. functionala (lei)	Depr. Externa (%)	Cost net constructie (lei)	Cost net constructie (EUR)	Grad de realizare (%)	Cost lucrari ramase de executat (lei)
1.		APARTAMENT O CAMERA	1950	S	74	74	26	81.310	16.339	90	700	20	5.945	1.195	100,00	0
		TOTAL CONSTRUCTII					26	81.310	16.339				5.945	1.195		0
		- Valorile din tabel nu contin TVA														
		- In cazul constructiilor nefinalizate coloana "Cost de nou constructie" contine costul de nou al constructiilor considerate ca fiind finalizate, iar coloana "Cost net constructie" contine costul de nou al constructiilor considerate ca fiind finalizate din care s-au dedus depreciile.														

Note:



FISA NR. 1. - APARTAMENT O CAMERA

Nr. crt.	Simbol	Descriere element constructiv	Comentariu	UM	Stare Fizica	Cantitate	Cost unitar de nou indexat si corectat, fara TVA. (lei/UM)	Cost de noi constructie (lei fara TVA)	Grad realizare (%)	Cost de nou lucrari executate (lei fara TVA)	Cost lucrari ramase de executat (lei fara TVA)	Sursa Inf.	Pag.
Index	1	2	3	4	5	6	7 = 5 x 6	8	9 = 7 x 8 / 100	10 = 7 - 9	11	12	
1	BUCZID24	Structura bucatarie de vara din zidarie caramida de 24 cm grosime pe fundatii din beton simplu, cu planseu din beton armat; pardoseala din beton simplu	2A	mp Ad	S	26,25	1.470,14	38.591,18	100,00	38.591	0	3	57
2	INVAZBO	Acoperis usor la bucatarie de vara, din azbociment montat pe astereala		mp Ad	S	26,25	114,65	3.009,56	100,00	3.010	0	3	57
3	FINBUCZID	Finstaj interior si exterior bucatarie de vara din zidarie caramida: tencuiala, zugraveala, covor pvc pe suport textil si 1 mp faianta la zona chiuvei		mp Ad	S	26,25	1.451,38	38.098,73	100,00	38.099	0	3	57
4	SABUCAT	Instalatii sanitare bucatarie de vara: o chiuveta de fonta emailata cu alimentare cu apa si scurgerea apei menajere		buc.	S	1	690,97	690,97	100,00	691	0	3	57
5	ELMAGC	Instalatii electrice (magazie cereale) - trasee aparente in tuburi PEL, iluminat fluorescent		mp Ad	S	26,25	35,03	919,54	100,00	920	0	2	175
		TOTAL FISA					81.310	81.310			0		

lote:

Cost unitar de nou indexat si corectat, fara TVA (col.6) este calculat pe baza costurilor de Material, Manopera, Transport si utilaje, Coef. recapit. deviz analitic, Coef. chelt. indirecte din catalog, iar rezultatul este indexat cu indicele e actualizare aferent datei evaluarii si corectat cu coef. pt. dist. transp. si manopera, apoi din rezultat se deduce TVA aferenta indicator de actualizare valabili la data evaluarii

Sursa informatiei: 1 = "CI-CR C. rezidentiale"; 2 = "CI-CR C. industriale, comerciale si agricole, constructii speciale"; 3 = "CI-CR Cladiri cu structuri pe cadre, anexe gospodaresti, structuri MITek si constructii speciale"; 4 - "Metoda psiturilor segregate" / IROVAL, 5 - "CONSTRUCTII - sisteme si subsisteme constructive" - Editura IROVAL, 6 - "Centrale eoliene" autor Schiopu C, 7 = "CR-CI CLADIRI DE BIROURI SI CLADIRI COMERCIALE" - Editura IROVAL 2020, autor C. Schiopu, 8 = "CR-CI CLADIRI INSURITE, CLADIRI CUPLATE, APARTAMENTE IN BL. TURN, CLADIRI MONUMENTALE, SPITALE, POLICLINICI SI CAMINE DE BATRANI" - Editura IROVAL 2021, autor Schiopu

Creat cu aplicatia Kost Plus (indici 2023-2024) - www.kosturi.ro - program inregistrat in Registrul National al programelor pentru Calculator



DULGHERUZUI NR 2
AP 7



Oficiul de Cadastru și Publicitate Imobiliară BRASOV
Broul de Cadastru și Publicitate Imobiliară Fagaras

CARTE FUNCİARĂ NR. 106191-C1-U7
COPIE

Carte Funciară Nr. 106191-C1-U7 Făgăraș

A. Partea I. Descrierea imobilului

Unitate individuală

Adresa: Loc. Fagaras, Str Dulgherului, Nr. 2, Et. parter, Ap. 7, Jud. Brasov
Părți comune: terenul construit și neconstruit de 240 mp, zidurile comune cu fundațiile, fațada, podul și acoperișul.


Nr crt	Nr. cadastral	Suprafața construită	Suprafața utilă (mp)	Cote părți comune	Cote teren	Observații / Referințe
A1	106191-C1-U7	0	21	2100/20200	1495/2400 0	compus din:bucatarie, camera

B. Partea II. Proprietari și acte

Înscrieri privitoare la dreptul de proprietate și alte drepturi reale		Referințe
17764 / 14/09/2020		
Act Notarial nr. 2520, din 08/09/2020 emis de Popa Maria Cristina;		
B1	Se infiinteaza cartea funciara 106191-C1-U7, a unitatii individuale cu numarul cadastral 106191-C1-U7/Făgăraș, rezultat din apartamentarea constructiei cu numarul cadastral 106191-C1 inscrisa in cartea funciara 106191-C1;	A1
Act Administrativ nr. 39906, din 04/04/2019 emis de Primaria Municipiului Fagaras; Act Notarial nr. 2520, din 08/09/2020 emis de Popa Maria Cristina; Act Administrativ nr. 40522, din 04/04/2019 emis de Primaria Municipiului Fagaras și documentația cadastrală avizată de serviciul Cadastru;		
B2	Intabulare, drept de PROPRIETATE conform art. 37, din alin. 2 din L. 7/1996, republicata, dobândit prin Lege, cota actuala 1/1 cota initiala 1/1 1) MUNICIPIUL FAGARAS, CF:4384419, DOMENIUL PRIVAT <i>OBSERVATII: pozitie transcrisa din CF 106191-C1/Făgăraș, inscrisa prin incheierea nr. 8752 din 25-APR-19; cerere nr.27634/15.11.2019 c.f.</i>	A1
Act Administrativ nr. 1227, din 01/04/2020 emis de BCPI FAGARAS;		
B3	Se notează respingerea recepției propunerii de apartamentare a imobilului de la A1.1 <i>OBSERVATII: pozitie transcrisa din CF 106191-C1/Făgăraș, inscrisa prin incheierea nr. 7933 din 28-APR-20;</i>	A1

C. Partea III. SARCINI .

Inscrieri privind cauzembrămintele dreptului de proprietate, drepturi reale de garanție și sarcini	Referințe
NU SUNT	



AP7

FIȘA
suprafeței locative închiriate în:

Municipiul Făgăraș, str. Dulgherului, nr.2, situată la nivelul a.) etaj -, încălzire b.) soba , apă
curența c.) în clădire, canalizare d.) în clădire ,instalație electrică e.) da construite din materiale
inferioare f.) nu.

A.
Date privind locuința închiriată

Nr. CRT	DENUMIREA ÎNCĂPERII g.)	SUPRAFAȚA	ÎN FOLOSINȚĂ EXCLUSIVĂ	ÎN FOLOSINȚĂ COMUNĂ
1	camera	16.00mp	16.00mp	
2	bucatarie	5.00mp	5.00mp	

Suprafața curții și grădinii--

- a) subsol, etaj, mansardă, alte nivele
- b) centrală, sobe de gaz, alte mijloace de încălzire
- c) în locuință, în clădire, în curte, în stradă
- d) în locuință, în clădire, în curte, în stradă
- e) da sau nu
- f) da sau nu
- g) cameră, hol, oficiu, baie, bucătărie, cămară, vestibul, WC, debara, antreu, culoar, boxă, magazie, șură, șopron, pod, pivniță, etc

PRIMAR
CONSTANTIN SORIN MĂNDUC




CHIRIAȘ
KALO AMAR VASILE

Kalo



Intocmit,
MANUELA PICA

Manuela Pica



ROMANIA
FOTOGRAFII FAGARAS

Anexa nr. 2

la HCL nr. 163/2024

LISTA

Cuprinzând date privind titularul contractului de închiriere a imobilului apartament cu destinația de locuință, situat în Făgăraș str Dulgherului, nr 2, ap 7, identificat în CF.nr. 106191- C1-U7 Făgăraș

Nr. crt.	Numele și prenumele titularului contractului de închiriere	Nr. contractului de închiriere	Adresa locuinței care se vinde	Componența locuinței	Date de C.F.	Preț final vânzare
1.	KALO AMAR VASILE	Contr. Închiriere nr. 813/27.06.2014	Făgăraș, str Dulgherului, nr 2, ap 7	Apartament compus din: 1 camera si bucatărie Supraf. utilă 21 mp	C.F. nr. 106191- C1- U7 Făgăraș	6.445lei

