



ROMÂNIA  
JUDEȚUL BRAȘOV



## CONSILIUL LOCAL FĂGĂRAȘ

Strada Republicii, Nr. 3, 505200, Tel: 0040368 402 948 Fax: 0040368 402 805  
Web: www.primaria-fagaras.ro, Email: secretariat@primaria-fagaras.ro



### HOTĂRÂREA nr.74 din data de 30 martie 2023

-privind modificarea și completarea Art. 4 și Art.5 din HCL nr. 329/31.10.2022 privind modificarea și completarea Anexei nr.3 la Contractul de delegare a gestiunii serviciilor de alimentare cu apă și canalizare nr. 9/2009 ca urmare a reevaluării unor bunuri proprietate publică și privată a Municipiului Făgăraș, precum și predarea unor bunuri rezultate din investiții și lucrări în infrastructura de alimentare cu apă și canalizare executate și finalizate pe domeniul public al municipiului Făgăraș, cu încheierea actului adițional în acest sens, în sensul actualizării Anexei nr. 3 cu încheierea actului adițional

### CONSILIUL LOCAL AL MUNICIPIULUI FĂGĂRAȘ, întrunit în ședință ordinară,

Analizând Referatul de aprobare al Primarului Municipiului Fagaras nr. 30575/24.03.2023, Raportul comun al Biroului economic –financiar și al Serviciului de utilități publice nr. 30575//1/24.03.2023 se supune spre analiză, verificare și aprobare modificarea și completarea Art. 4 și Art.5 din HCL nr. 329/31.10.2022 privind modificarea și completarea Anexei nr.3 la Contractul de delegare a gestiunii serviciilor de alimentare cu apă și canalizare nr. 9/2009 ca urmare a reevaluării unor bunuri proprietate publică și privată a Municipiului Făgăraș, precum și predarea unor bunuri rezultate din investiții și lucrări în infrastructura de alimentare cu apă și canalizare executate și finalizate pe domeniul public al municipiului Făgăraș, cu încheierea actului adițional în acest sens, în sensul actualizării Anexei nr. 3 cu încheierea actului adițional,

Văzând avizul favorabil al Comisiei pentru activități științifice, învățământ, culte, sănătate, cultură, protecție socială, sportive și de agrement, al Comisiei pentru servicii publice, pentru comerț și agricultură, al Comisiei de organizare și dezvoltare urbanistică, realizarea lucrărilor publice, protecția mediului înconjurător, conservarea monumentelor istorice și de arhitectură, al Comisiei pentru administrația publică locală, juridică, apărarea ordinii publice, respectarea drepturilor și libertăților cetățenești, problemele minorităților, precum și al Comisiei de studii, prognoze economico-sociale, buget finanțe și administrarea domeniului public și privat al municipiului,

Având în vedere HCL nr. 21/2009 privind delegarea gestiunii serviciului de alimentare cu apă și de canalizare către SC Apă Canal SA Sibiu, HCL nr.41/2009, HCL nr. 140/ 2017 privind aprobarea actualizării Anexei nr.3 la Contractul de delegare a gestiunii serviciilor de alimentare cu apă și canalizare nr. 9/2009 și încheierea unui/unor acte adițional în acest sens, HCL 33/2022 privind actualizarea valorilor de inventar ale bunurilor care aparțin domeniului public și privat al Municipiului Făgăraș, HCL nr. 251/28.07.2022 privind integrarea și atestare apartenenței la domeniul public al Municipiului Făgăraș a bunurilor rezultate din investiții și lucrări în infrastructura de alimentare cu apă și canalizare executate și finalizate pe domeniul public al Municipiului Făgăraș, executate în perioada 2017-2021, precum și completarea Inventarului bunurilor ce aparțin domeniului public al Municipiului Făgăraș, HCL nr. 329/31.10.2022 privind modificarea și completarea Anexei nr.3 la Contractul de delegare a gestiunii serviciilor de alimentare cu apă și canalizare nr. 9/2009 ca urmare a reevaluării unor bunuri proprietate publică și privată a Municipiului Făgăraș, precum și predarea unor bunuri rezultate din investiții și lucrări în infrastructura de alimentare cu apă și canalizare executate și finalizate pe domeniul public al municipiului Făgăraș, cu încheierea actului adițional în acest sens,

În conformitate cu prevederile art. 1 alin(2), art. 2 alin (2) și (3), art. 10 alin (2), art.15 alin(2) lit.c), art.24 alin 2, din Legea nr.241/2006 privind serviciul de alimentare cu apă și de canalizare, modificată și completată, ale art. 1 alin(2) lit.a)și b), art.3, art.6, art. 25, din Legea 51/2006 a serviciilor comunitare de utilități publice, modificată și completată, art. 7, art.8, art. 18 pct. 19, art.43, art.44 din Contractul de delegare a gestiunii serviciilor de alimentare cu apă și canalizare nr. 9/2009, art.8 alin.(1) și (2) din Legea nr. 82/1991, republicată, OG nr. 81/28.08.2003 privind reevaluarea și amortizarea activelor fixe aflate în patrimoniul instituțiilor publice, modificată și completată, art.1 alin.(1), art.2 alin.(3), art.3, art. 5 alin. (1) lit.e), art. 11 și urm. din OMF nr. 3471/2008 pentru aprobarea Normelor metodologice privind reevaluarea și amortizarea activelor fixe corporale aflate în patrimoniul instituțiilor publice,

Luând în considerare art. 129, alin (2), lit. c), alin. 6 lit a) din Ordonanța de Urgență nr.57/2019 privind Codul administrativ,

În temeiul art. 139 alin. (3) lit. g) și ale art.196 alin.1 lit.a) din OUG nr.57/2019 privind Codul administrativ, cu modificările și completările ulterioare,

### **HOTĂRĂȘTE:**

**Art.1.** – Se modifică și se completează Art. 4 din HCL nr. 329/31.10.2022 în sensul actualizării Anexei nr. 3 – Lista bunurilor din domeniul public și privat al municipiului Făgăraș la Contractul de delegare a gestiunii serviciilor de alimentare cu apă și canalizare nr. 9/2009, bunuri concesionate către S.C. Apă Canal Sibiu S.A., ca urmare a reevaluării unor bunuri proprietate publică și privată a Municipiului Făgăraș cu suma de 1.851.731,73 lei, conform Anexei nr. 1 parte integrantă din prezenta hotărâre.

**Art.2.** – Se modifică și se completează Art. 5 din HCL nr. 329/31.10.2022 în sensul că valoarea concesiunii se suplimentează cu suma de 7.629.687,07 lei, urmând a se încheia un proces-verbal de predare-primire a formei actualizate a Anexei nr. 3 la Contractul de delegare a gestiunii serviciilor de alimentare cu apă și canalizare nr. 9/2009.

**Art.3.** – Restul prevederilor HCL nr. 329/31.10.2022 rămân neschimbate.

**Art.4.** – Contractul de delegare a gestiunii serviciilor de alimentare cu apă și canalizare nr. 9/2009 se modifică și se completează corespunzător prin Act adițional.

**Art.5.** – Se împuternicește Primarul Municipiului Făgăraș să semneze Actul adițional la Contractul de delegare a gestiunii serviciilor de alimentare cu apă și canalizare nr. 9/2009.

**Art.6.** – Cu ducerea la îndeplinire a prevederilor prezentei hotărâri, se încredințează Primarul Municipiului Făgăraș, prin Serviciul de utilități publice, Direcția Buget-Finanțe, Asociația de Dezvoltare Comunitară “ASOCIAȚIA DE APĂ” Sibiu și S.C. Apă Canal Sibiu S.A.

**Art.7.** – Prezenta hotărâre se aduce la cunostință publică, respectiv se comunică Primarului Municipiului Făgăraș, celor nominalizați cu aducerea la îndeplinire și se comunică Instituției Prefectului în vederea exercitării controlului cu privire la legalitate.

**PREȘEDINTE DE ȘEDINȚĂ,  
DOBRIA FLORIN-EMANUEL**



**CONTRASEMNEAZĂ,  
Ptr. Secretar general,  
Jr. CAMELIA CRIȘAN**



Hotărârea s-a adoptat cu **19 voturi pentru.**


– Consilieri in functie – 19

Consilieri prezenti – 19

**Prezenta hotărâre se comunică:**

- 1 ex. Dosar ședință
- 1 ex. Colecție
- 1 ex. Prefectură
- 1 ex. Primar
- 1 ex. Secretar general
- 1ex. Serviciul de utilități publice
- 1ex. Direcția Buget-Finanțe
- 1ex. Asociația de Dezvoltare Comunitară “ASOCIAȚIA DE APĂ” Sibiu
- 1ex. S.C. Apă Canal Sibiu S.A.
- 1 ex.Comp. Relații cu publicul, arhivă
- 1 ex.Afișare

Cod: F-50



HCC nr. 24  
2023

Nr. crt	Codul de clasificatie	Denumirea bunului	Elemente de identificare	Stocuri		Anul dobândirii sau, după caz, al dării în folosință	Valoarea la 01.12.2021	Diferența din reevaluare	Valoarea de inventar la	Situația juridică actuală
				4	5					
0	1	2	3	4	5	6	8	9	10	
147	1.8.6.	Rețea apă	Cv. Tudor Vladimirescu Ø168=50m	1	1977	1,946.23	0.00	1,946.23	Proprietate Mun. Făăras	
148	1.8.6.	Rețea apă	Cv. Negoiu	1	1968	794.91	0.00	794.91	Proprietate Mun. Făăras	
149	1.8.6.	Rețea apă	Cv. Tudor Vladimirescu Ø168=30m·Ø150=19m·4	1	1977	3,620.24	0.00	3,620.24	Proprietate Mun. Făăras	
150	1.8.6.	Rețea apă	Cv. Zona Gării Ø168=215m·Ø73=12m·	1	1977	6,120.82	0.00	6,120.82	Proprietate Mun. Făăras	
151	1.8.6.	Rețea apă	Cv. Vasile Alecsandri Ø168=510m	1	1979	399.05	0.00	399.05	Proprietate Mun. Făăras	
152	1.8.6.	Rețea apă	Cv. Zona Berivoi Ø325=375m·Ø419=173m·	1	1979	80,317.49	0.00	80,317.49	Proprietate Mun. Făăras	
153	1.8.6.	Rețea apă	Galați Ø108=400m;4 țoli=153m	1	1964	192.64	0.00	192.64	Proprietate Mun. Făăras	
154	1.8.6.	Rețea apă	Cv. B-dul Unirii Ø159=372m·Ø200=605m·	1	1981	98,224.15	0.00	98,224.15	Proprietate Mun. Făăras	
155	1.8.6.	Rețea apă	Școlii-Octavian Pater-N. Bălcescu Ø500	1	1981	256,853.81	0.00	256,853.81	Proprietate Mun. Făăras	
156	1.8.6.	Rețea apă azhocoment	Cv. Teiului	1	1983	19,704.66	2,809.88	22,514.54	Proprietate Mun. Făăras	
157	1.8.6.	Rețea apă	Cv. Combinat Chimic Bl. 1; 2 Ø59=265m·Ø219=890m	1	1984	175,522.14	25,029.45	200,551.59	Proprietate Mun. Făăras	
158	1.8.6.	Rețea apă	Cv. Teiului Ø73=12m·Ø159=126m·	1	1986	3,705.62	528.42	4,234.04	Proprietate Mun. Făăras	
159	1.8.6.	Rețea apă	Cv. Tăbăcari Ø219=170m	1	1986	11,181.77	1,594.52	12,776.29	Proprietate Mun. Făăras	
160	1.8.6.	Rețea apă	Cv. Teiului Ø159=70m	1	1986	5,674.56	809.19	6,483.75	Proprietate Mun. Făăras	
161	1.8.6.	Rețea apă	Cv. Combinat Chimic - Sere Ø159=333m·Ø219=70m	1	1986	8,937.21	1,274.44	10,211.65	Proprietate Mun. Făăras	

0	1	2	3	4	5	6	8	9	10
162	1.8.6.	Rețea apă	Cv. Tăbăcari Ø273=24m.Ø219=90m.	1	1986	97,937.49	13,965.88	111,903.37	Proprietate Mun. Făcăras
163	1.8.6.	Rețea apă	Cv. Teiului ½=25m; 2 țoli =8m; Ø63=20m. P.V.C.=15m	1	1986	1,105.34	157.62	1,262.96	Proprietate Mun. Făcăras
164	1.8.6.	Rețea apă	Cv. B-dul Unirii Ø89=12m.Ø219=226m.	1	1986	58,431.38	8,332.31	66,763.69	Proprietate Mun. Făcăras
165	1.8.6.	Rețea apă	Cv. Tăbăcari Ø159=170m.Ø521=208m.	1	1986	89,763.64	12,800.29	102,563.93	Proprietate Mun. Făcăras
166	1.8.6.	Rețea apă	Cv. Titu Perția Ø159=160m	1	1986	7,118.31	1,015.07	8,133.38	Proprietate Mun. Făcăras
167	1.8.6.	Rețea apă	Cv. B-dul Unirii - Dna. Stanca Ø159=50m.Ø159=56m. 1 țol =	1	1986	10,223.29	1,457.84	11,681.13	Proprietate Mun. Făcăras
168	1.8.6.	Rețea apă - cămine	Cv. Teiului 13 cămine	1	1987	19,264.03	2,747.05	22,011.08	Proprietate Mun. Făcăras
169	1.8.6.	Rețea apă	Cv. Tăbăcari - Bloc 5 Ø219=115m	1	1987	8,908.49	1,270.35	10,178.84	Proprietate Mun. Făcăras
170	1.8.6.	Rețea apă	Cv. Tăbăcari - Bloc 23A 1 țol = 48m. 2 țoli = 11m	1	1987	5,185.07	739.39	5,924.46	Proprietate Mun. Făcăras
171	1.8.6.	Rețea apă	Cv. Titu Perția Ø158=66m	1	1988	4,939.34	704.34	5,643.68	Proprietate Mun. Făcăras
172	1.8.6.	Rețea apă	Cv. Titu Perția Ø168=62m	1	1988	14,794.88	2,109.74	16,904.62	Proprietate Mun. Făcăras
173	1.8.6.	Rețea apă	Cv. Câmpului Ø150=689m.Ø200=8m.	1	1988	92,501.11	13,190.65	105,691.76	Proprietate Mun. Făcăras
174	1.8.6.	Rețea apă - cămine	Cv. Tăbăcari 2 cămine vane	1	1988	7,692.46	1,096.94	8,789.40	Proprietate Mun. Făcăras
175	1.8.6.	Rețea apă	Cv. B-dul Uniri - D-na Stanca Ø325=188m	1	1989	111,942.11	15,962.94	127,905.05	Proprietate Mun. Făcăras
176	1.8.6.	Rețea apă - cămine	Cv. Teiului - 13 Decembrie Ø159=115m	1	1989	5,149.27	734.28	5,883.55	Proprietate Mun. Făcăras
177	1.8.6.	Rețea apă	Cv. B-dul Unirii Ø500=372m.Ø219=363m.	1	1989	180,927.52	25,800.26	206,727.78	Proprietate Mun. Făcăras
178	1.8.6.	Rețea apă	Cv. B-dul Unirii Ø159=115m	1	1989	9,810.45	1,398.97	11,209.42	Proprietate Mun. Făcăras
179	1.8.6.	Rețea apă	Cv. Câmpului Teavă = 150m	1	1989	35,972.31	5,129.65	41,101.96	Proprietate Mun. Făcăras
180	1.8.6.	Rețea apă	Cv. Câmpului Ø273=68m.Ø159=46m	1	1992	1,487.21	212.07	1,699.28	Proprietate Mun. Făcăras
181	1.8.6.	Rețea apă	Cv. Vasile Alecsandri Ø150=350m. Ø100=80m. 1	1	1968	193.33	0.00	193.33	Proprietate Mun. Făcăras
182	1.8.6.	Rețea apă	Str. Titu Perția Ø150=550m; 2 cămine. 2 cămine armături	1	1959	235.65	0.00	235.65	Proprietate Mun. Făcăras

0	1	2	3	4	5	6	8	9	10
183	1.8.6.	Rețea apă	Str. Negoii Ø200=34m; 4 cămine; 3 cămine armături	1	1956	618.27	0.00	618.27	Proprietate Mun. Făcăras
183	1.8.6.	Rețea apă	Str. Negoii Ø200=34m; 4 cămine; 3 cămine armături-	1	2017	484,440.95	100,909.05	585,350.00	Proprietate Mun. Făcăras
184	1.8.6.	Rețea apă	Colonie Combinat Ø150=346m; Ø200=496m; Ø100=1332m.	1	1949	1,209.82	0.00	1,209.82	Proprietate Mun. Făcăras
185	1.8.6.	Rețea apă	Str. Morii Ø150=230m; 1 cămin armături	1	1959	98.51	0.00	98.51	Proprietate Mun. Făcăras
186	1.8.6.	Rețea apă	Str. George Coșbuc Ø150=520m	1	1959	215.94	0.00	215.94	Proprietate Mun. Făcăras
187	1.8.6.	Rețea apă	Str. Vasile Alecsandri Ø150=250m; 1 cămin; 2 vane; 1	1	1956	126.93	0.00	126.93	Proprietate Mun. Făcăras
188	1.8.6.	Rețea apă	Str. Codru Drăgușan Ø150=230m	1	1959	88.69	0.00	88.69	Proprietate Mun. Făcăras
189	1.8.6.	Rețea apă	Str. 13 Decembrie Ø150=800m; 3 cămine; 1 cămin armături	1	1956	385.86	0.00	385.86	Proprietate Mun. Făcăras
190	1.8.6.	Rețea apă	Str. Nicolae Bălcescu Ø150=112m; Ø100=104m.	1	1960	40.80	0.00	40.80	Proprietate Mun. Făcăras
191	1.8.6.	Rețea apă	Str. Parcului Ø200=600m; 1 cămin; 1 cămin armături	1	1956	329.25	0.00	329.25	Proprietate Mun. Făcăras
192	1.8.6.	Rețea apă	Str. I. M. Klein Ø150=350m; 2 vane; 2 cămine armături	1	1958	177.76	0.00	177.76	Proprietate Mun. Făcăras
193	1.8.6.	Rețea apă	Str. Școlii Ø150=360m; 1 cămin; 1 cămin armături	1	1956	152.02	0.00	152.02	Proprietate Mun. Făcăras
194	1.8.6.	Rețea apă	Str. Libertății Ø150=350m; 2 cămine; 2 vane; 2 cămine	1	1959	160.56	0.00	160.56	Proprietate Mun. Făcăras
195	1.8.6.	Rețea apă	Str. Tăbăcari Ø150=541m; 2 cămine; 2 cămine armături	1	1962	247.41	0.00	247.41	Proprietate Mun. Făcăras
196	1.8.6.	Rețea apă	Str. Câmpului Ø150=670m; 1 vană; 1 cămin armături	1	1959	279.12	0.00	279.12	Proprietate Mun. Făcăras
197	1.8.6.	Rețea apă	Str. Mihai Viteazu Ø150=1080m; 3 cămine; 4 vane; 3 cămine	1	1958	462.53	0.00	462.53	Proprietate Mun. Făcăras
198	1.8.6.	Rețea apă	Castel apă C. Ø.R. Ø200=203m; 1 cămin; 1 vană; 6 cămine	1	1951	457.56	0.00	457.56	Proprietate Mun. Făcăras
199	1.8.6.	Rețea apă	Cv. Blocuri Gară Ø150=141m; Ø100=874m; 1 cămin armături	1	1960	389.53	0.00	389.53	Proprietate Mun. Făcăras
200	1.8.6.	Rețea apă	Cv. Blocuri Gară Ø200=220m; 1 cămin; 6 cămine armături	1	1960	251.37	0.00	251.37	Proprietate Mun. Făcăras
201	1.8.6.	Rețea apă	Str. Doamna Stanca Ø200=12m; Ø100=568m; 2	1	1956	267.96	0.00	267.96	Proprietate Mun. Făcăras
202	1.8.6.	Rețea apă	Str. I. C. Pop Ø150=80m; 7 cămine armături	1	1956	74.08	0.00	74.08	Proprietate Mun. Făcăras

0	1	2	3	4	5	6	8	9	10
203	1.8.6.	Rețea apă	Str. Mihai Eminescu Ø150=190m	1	1959	85.65	0.00	85.65	Proprietate Mun. Făgăras
204	1.8.6.	Rețea apă	Str. Tudor Vladimirescu Ø150=550m	1	1956	215.33	0.00	215.33	Proprietate Mun. Făgăras
205	1.8.6.	Rețea apă	Combinat Chimic - Castel Ø200=190m; 2 cămine	1	1960	18.55	0.00	18.55	Proprietate Mun. Făgăras
206	1.8.6.	Rețea apă	Str. Republicii Ø100=400m; 4 cămine; 7 vane 4 cămine	1	1956	60.29	0.00	60.29	Proprietate Mun. Făgăras
207	1.8.6.	Rețea apă	Stadion - Parc 1 Mai Ø70/76=18m; Ø82/89=48m	1	1963	79.94	0.00	79.94	Proprietate Mun. Făgăras
208	1.8.6.	Rețea apă azhociment	Str. Lăcrămioarelor Ø150=195m	1	1967	25.33	0.00	25.33	Proprietate Mun. Făgăras
209	1.8.6.	Rețea apă azhociment	Str. Toporașilor Ø150=4m; Ø100=169m; Ø80=4m	1	1967	6.86	0.00	6.86	Proprietate Mun. Făgăras
210	1.8.6.	Rețea apă	Str. Mălinului Ø150=1m; Ø80=2m; tub. azb. Ø100=207m	1	1967	6.04	0.00	6.04	Proprietate Mun. Făgăras
211	1.8.6.	Rețea apă	Str. Cetății Ø100=271m; 2 vane	1	1967	14.10	0.00	14.10	Proprietate Mun. Făgăras
212	1.8.6.	Rețea apă	Str. Oltului Ø100=382m	1	1967	29.97	0.00	29.97	Proprietate Mun. Făgăras
213	1.8.6.	Rețea apă	I.I. Făgăraș 3 <sup>2</sup> =280m; 2 <sup>2</sup> =150m	1	1965	168.64	0.00	168.64	Proprietate Mun. Făgăras
214	1.8.6.	Rețea apă	Str. Trandașilor - D-na Stanca Ø80=168m; Ø100=208m	1	1968	51.00	0.00	51.00	Proprietate Mun. Făgăras
215	1.8.6.	Rețea apă	Str. Crinului Ø100=165m	1	1968	18.30	0.00	18.30	Proprietate Mun. Făgăras
216	1.8.6.	Rețea apă azhociment	Str. Trandașilor - Magnoliei Ø100=828m; Ø30=14m	1	1968	75.40	0.00	75.40	Proprietate Mun. Făgăras
217	1.8.6.	Rețea apă	Str. Ion Creangă - Negoii Ø80=748m	1	1968	65.34	0.00	65.34	Proprietate Mun. Făgăras
218	1.8.6.	Rețea apă	Str. Ion Creangă Ø50=30m	1	1968	5.73	0.00	5.73	Proprietate Mun. Făgăras
219	1.8.6.	Rețea apă	Str. Miron Costin Ø80=40m; Ø50=55m	1	1968	9.10	0.00	9.10	Proprietate Mun. Făgăras
220	1.8.6.	Rețea apă	Str. Ion Creangă Ø80=40m; Ø50=124m	1	1968	14.54	0.00	14.54	Proprietate Mun. Făgăras
221	1.8.6.	Rețea apă	Str. Anton Pan Ø80=40m; Ø50=45m	1	1968	8.31	0.00	8.31	Proprietate Mun. Făgăras
222	1.8.6.	Rețea apă azhociment	Str. Gladiolelor Ø100=98m; 1 vană	1	1964	0.97	0.00	0.97	Proprietate Mun. Făgăras
223	1.8.6.	Rețea apă azhociment	Str. Bujorului Ø100=170m; 1 vană	1	1964	1.65	0.00	1.65	Proprietate Mun. Făgăras

0	1	2	3	4	5	6	8	9	10	
224	1.8.6.	Rețea apă	Str. Garoafelor Ø100=198m		1	1964	0.48	0.00	0.48	Proprietate Mun. Făcâras
225	1.8.6.	Rețea apă azhociment	Str. Narciselor Ø150=790m; 4 vane; 3 cămine armături		1	1964	37.82	0.00	37.82	Proprietate Mun. Făcâras
226	1.8.6.	Rețea apă azhociment	Str. Panseluțelor Ø100=170m; 1 vană		1	1964	1.65	0.00	1.65	Proprietate Mun. Făcâras
227	1.8.6.	Rețea apă azhociment	Str. Magnoliei Ø150=288m; Ø100=265m; 6 vane; 2 cămine		1	1964	22.66	0.00	22.66	Proprietate Mun. Făcâras
228	1.8.6.	Rețea apă azhociment	Str. Lalelelor Ø100=98m; 1 vană		1	1964	0.97	0.00	0.97	Proprietate Mun. Făcâras
229	1.8.6.	Rețea apă azhociment	Str. Zorelelor Ø150=168m		1	1964	1.90	0.00	1.90	Proprietate Mun. Făcâras
230	1.8.6.	Rețea apă	Subtraversare Ø150=553m; 3 vane; 3 cămine armături		1	1964	45.38	0.00	45.38	Proprietate Mun. Făcâras
231	1.8.6.	Rețea apă	Str. Panseluțelor 3 <sup>2</sup> =57m		1	1971	101.39	0.00	101.39	Proprietate Mun. Făcâras
232	1.8.6.	Rețea apă	Cv. 13 Decembrie Ø133/4=148m; 9 cămine		1	1971	241.46	0.00	241.46	Proprietate Mun. Făcâras
233	1.8.6.	Rețea apă	Str. Nicolae Bălcescu Ø100=104m		1	1960	1.28	0.00	1.28	Proprietate Mun. Făcâras
234	1.8.6.	Rețea apă	Str. Mihai Eminescu Ø108=352m; Ø219/7=37m		1	1971	410.71	0.00	410.71	Proprietate Mun. Făcâras
235	1.8.6.	Rețea apă azhociment	Centru Oraș Ø250=942m; 5 cămine armături		1	1973	345.88	0.00	345.88	Proprietate Mun. Făcâras
236	1.8.6.	Rețea apă	Centru Oraș Ø275=30m		1	1973	98.44	0.00	98.44	Proprietate Mun. Făcâras
237	1.8.6.	Rețea apă azhociment	Oraș - Vest Ø250=1332m; Ø400=110m		1	1973	939.67	0.00	939.67	Proprietate Mun. Făcâras
238	1.8.6.	Rețea apă	Oraș - Vest Ø419=40m		1	1973	150.99	0.00	150.99	Proprietate Mun. Făcâras
239	1.8.6.	Rețea apă azhociment	Str. Podului Ø150=340m; Ø200=95m; 2 cămine vizitare		1	1973	534.47	0.00	534.47	Proprietate Mun. Făcâras
240	1.8.6.	Rețea apă	Str. Podului Ø219=55m; Ø160=55m		1	1973	139.87	0.00	139.87	Proprietate Mun. Făcâras
241	1.8.6.	Rețea apă azhociment	Oraș - Est Ø250=2089m; Ø150=9m		1	1973	1,822.68	0.00	1,822.68	Proprietate Mun. Făcâras
242	1.8.6.	Rețea apă	Oraș - Est Ø108=16m; Ø273=106m		1	1973	203.71	0.00	203.71	Proprietate Mun. Făcâras
243	1.8.6.	Rețea apă azhociment	Cv. Tudor Vladimirescu Ø150=740m		1	1974	10,554.34	0.00	10,554.34	Proprietate Mun. Făcâras
244	1.8.6.	Rețea apă	Cv. Tudor Vladimirescu Ø168=52m		1	1975	1,165.77	0.00	1,165.77	Proprietate Mun. Făcâras



0	1	2	3	4	5	6	8	9	10
245	1.8.6.	Rețea apă azhociment	Cv. Tudor Vladimirescu Ø168=13m: Ø15=40m	1	1976	1,250.30	0.00	1,250.30	Proprietate Mun. Făcăras
246	1.8.6.	Rețea apă	Cv. Zona Gării Ø168, Ø13 și2 ½²=513m: 10 cămine vizitare	1	1977	14,579.83	0.00	14,579.83	Proprietate Mun. Făcăras
247	1.8.6.	Rețea apă azhociment	Cv. Tudor Vladimirescu Ø150=154m: Ø350=140m:	1	1977	4,225.17	0.00	4,225.17	Proprietate Mun. Făcăras
248	1.8.6.	Rețea apă	Cv. Tăbăcari Ø219=66m; ½²=6m: 2²=10m	1	1988	14,621.56	2,085.03	16,706.59	Proprietate Mun. Făcăras
249	1.8.6.	Rețea apă	Cv. Școlii Ø108=43m	1	1992	1,461.78	208.44	1,670.22	Proprietate Mun. Făcăras
250	1.8.6.	Rețea apă	Cv. Câmpului 1²=60m: 11/4²=28m: 11/2²=31	1	1992	425,472.61	60,672.39	486,145.00	Proprietate Mun. Făcăras
251	1.8.6.	Rețea apă	Cv. B-dul Unirii Ø159=420m: Ø133=110m:	1	1992	395,280.41	56,366.98	451,647.39	Proprietate Mun. Făcăras
252	1.8.6.	Rețea apă	Cv. B-dul Unirii Ø150=126m	1	1992	19,932.90	2,842.43	22,775.33	Proprietate Mun. Făcăras
253	1.8.6.	Rețea apă	Cv. B-dul Unirii Ø50=64m: Ø63=65m:	1	1992	56,533.66	8,061.69	64,595.35	Proprietate Mun. Făcăras
254	1.8.6.	Rețea apă	Cv. B-dul Unirii-D-na Stanca 1 ½²=26m	1	1992	2,619.88	373.59	2,993.47	Proprietate Mun. Făcăras
255	1.8.6.	Rețea apă	Cv. Tăbăcari 1A Ø150=95m	1	1992	13,976.72	1,993.08	15,969.80	Proprietate Mun. Făcăras
256	1.8.6.	Rețea apă	Cv. Teiului - 13 Decembrie 1 ½²=167m: 2²=42m: 2 ½²=16m:	1	1992	26,368.29	3,760.11	30,128.40	Proprietate Mun. Făcăras
257	1.8.6.	Deviere rețea apă	Cv. Teiului - 13 Decembrie	1	1992	1,765.47	251.75	2,017.22	Proprietate Mun. Făcăras
258	1.8.6.	Rețea apă	Cv. Școlii 2²=44m; 2 ½²=30m; 1 ½²=12m: 3 cămine	1	1992	6,758.16	963.71	7,721.87	Proprietate Mun. Făcăras
259	1.8.6.	Rețea apă	Cv. B-dul Unirii-D-na Stanca Ø168=46m	1	1992	5,695.11	812.12	6,507.23	Proprietate Mun. Făcăras
260	1.8.6.	Rețea apă	Str. Garoafelor 98 m	1	1964	0.48	0.00	0.48	Proprietate Mun. Făcăras
261	1.8.6.	Rețea apă	Cv. 13 Decembrie Bl. 13 Ø133/4 = 65m	1	1970	24.80	0.00	24.80	Proprietate Mun. Făcăras
262	1.8.6.	Brânșament apă	Str. George Coșbuț 6 bransamente	1	1970	24.69	0.00	24.69	Proprietate Mun. Făcăras
263	1.8.6.	Brânșament apă	Str. Vasile Alecsandri 4 bransamente	1	1970	16.46	0.00	16.46	Proprietate Mun. Făcăras
264	1.8.6.	Brânșament apă	Str. Codru Drăgușan 8 bransamente	1	1970	32.91	0.00	32.91	Proprietate Mun. Făcăras
265	1.8.6.	Brânșament apă	Str. 13 Decembrie 32 bransamente	1	1970	131.66	0.00	131.66	Proprietate Mun. Făcăras

0	1	2	3	4	5	6	8	9	10	
266	1.8.6.	Branșament apă	Str. Nicolae Bălcescu 14 bransamente		1	1970	57.60	0.00	57.60	Proprietate Mun. Făcâras
267	1.8.6.	Branșament apă	Str. Parcului 10 bransamente		1	1970	41.14	0.00	41.14	Proprietate Mun. Făcâras
268	1.8.6.	Branșament apă	Str. I.M.Klein 14 bransamente		1	1970	57.60	0.00	57.60	Proprietate Mun. Făcâras
269	1.8.6.	Branșament apă	Str. Școlii 11 bransamente		1	1970	45.26	0.00	45.26	Proprietate Mun. Făcâras
270	1.8.6.	Branșament apă	Str. Libertății 16 bransamente		1	1970	65.83	0.00	65.83	Proprietate Mun. Făcâras
271	1.8.6.	Branșament apă	Str. Tăbăcari 5 bransamente		1	1970	20.57	0.00	20.57	Proprietate Mun. Făcâras
272	1.8.6.	Branșament apă	Str. Câmpului 32 bransamente		1	1970	131.66	0.00	131.66	Proprietate Mun. Făcâras
273	1.8.6.	Branșament apă	Str. Mihai Viteazu 17 bransamente		1	1970	69.94	0.00	69.94	Proprietate Mun. Făcâras
274	1.8.6.	Branșament apă	Str. Doamna Stanca 32 bransamente		1	1970	131.66	0.00	131.66	Proprietate Mun. Făcâras
275	1.8.6.	Branșament apă	Str. Octavian Paler 5 bransamente		1	1970	20.57	0.00	20.57	Proprietate Mun. Făcâras
276	1.8.6.	Branșament apă	Str. Mihai Eminescu 12 bransamente		1	1970	49.37	0.00	49.37	Proprietate Mun. Făcâras
277	1.8.6.	Branșament apă	Str. Republicii 5 bransamente		1	1970	20.57	0.00	20.57	Proprietate Mun. Făcâras
278	1.8.6.	Branșament apă	Str. Dr. Ioan Șenchea 63 bransamente		1	1970	258.82	0.00	258.82	Proprietate Mun. Făcâras
279	1.8.6.	Branșament apă	Str. Tudor Vladimirescu 8 bransamente		1	1970	32.91	0.00	32.91	Proprietate Mun. Făcâras
280	1.8.6.	Branșament apă	Str. Lăcrămioarelor 22 bransamente		1	1970	90.51	0.00	90.51	Proprietate Mun. Făcâras
281	1.8.6.	Branșament apă	Str. Toporașilor 5 bransamente		1	1970	20.57	0.00	20.57	Proprietate Mun. Făcâras
282	1.8.6.	Branșament apă	Str. Mălinului 11 bransamente		1	1970	45.26	0.00	45.26	Proprietate Mun. Făcâras
283	1.8.6.	Branșament apă	Str. Cetății 11 bransamente		1	1970	45.26	0.00	45.26	Proprietate Mun. Făcâras
284	1.8.6.	Branșament apă	Str. Oltului 22 bransamente		1	1970	90.51	0.00	90.51	Proprietate Mun. Făcâras
285	1.8.6.	Branșament apă	Str. Trandafirilor 29 bransamente		1	1970	119.31	0.00	119.31	Proprietate Mun. Făcâras
286	1.8.6.	Branșament apă	Str. Ghiocelor 4 bransamente		1	1970	16.46	0.00	16.46	Proprietate Mun. Făcâras

0	1	2	3	4	5	6	8	9	10	
287	1.8.6.	Bransament apă	Str. Crinului 5 bransamente		1	1970	20.57	0.00	20.57	Proprietate Mun. Făcăras
288	1.8.6.	Bransament apă	Str. Miron Costin 10 bransamente		1	1970	41.14	0.00	41.14	Proprietate Mun. Făcăras
289	1.8.6.	Bransament apă	Str. Anton Pann 9 bransamente		1	1970	37.03	0.00	37.03	Proprietate Mun. Făcăras
290	1.8.6.	Bransament apă	Str. Ion Creangă 18 bransamente		1	1970	74.06	0.00	74.06	Proprietate Mun. Făcăras
291	1.8.6.	Bransament apă	Str. Gladiolelor 7 bransamente		1	1970	28.80	0.00	28.80	Proprietate Mun. Făcăras
292	1.8.6.	Bransament apă	Str. Bujorului 9 bransamente		1	1970	37.03	0.00	37.03	Proprietate Mun. Făcăras
293	1.8.6.	Bransament apă	Str. Garoafelor 6 bransamente		1	1970	24.69	0.00	24.69	Proprietate Mun. Făcăras
294	1.8.6.	Bransament apă	Str. Narciselor 27 bransamente		1	1970	111.09	0.00	111.09	Proprietate Mun. Făcăras
295	1.8.6.	Bransament apă	Str. Dr. Ioan Șenchea 9 bransamente		1	1970	37.03	0.00	37.03	Proprietate Mun. Făcăras
296	1.8.6.	Bransament apă	Str. Panseluțelor 11 bransamente		1	1970	45.26	0.00	45.26	Proprietate Mun. Făcăras
297	1.8.6.	Bransament apă	Str. Magnoliei 55 bransamente		1	1970	226.29	0.00	226.29	Proprietate Mun. Făcăras
298	1.8.6.	Bransament apă	Str. Lalelelor 10 bransamente		1	1970	41.14	0.00	41.14	Proprietate Mun. Făcăras
299	1.8.6.	Bransament apă	Str. Zorelelor 13 bransamente		1	1970	53.49	0.00	53.49	Proprietate Mun. Făcăras
300	1.8.6.	Bransament apă	Str. Livezii 18 bransamente		1	1970	74.06	0.00	74.06	Proprietate Mun. Făcăras
301	1.8.6.	Bransament apă	Str. Aron Pumnu 5 bransamente		1	1970	20.57	0.00	20.57	Proprietate Mun. Făcăras
302	1.8.6.	Bransament apă	Str. Andrei Mureșan 40 bransamente (30b)?		1	1970	164.57	0.00	164.57	Proprietate Mun. Făcăras
303	1.8.6.	Bransament apă	Cv. Tudor Vladimirescu		1	1977	45,683.77	0.00	45,683.77	Proprietate Mun. Făcăras
304	1.8.6.	Bransament apă	Cv.13 Decembrie bl.2,3,5,6		1	1978	25,954.98	0.00	25,954.98	Proprietate Mun. Făcăras
305	1.8.6.	Bransament apă	Cv.13 Decembrie C.T.		1	1978	14,568.18	0.00	14,568.18	Proprietate Mun. Făcăras
306	1.8.6.	Bransament apă	Cv.13 Decembrie bl. C100		1	1978	49,590.77	0.00	49,590.77	Proprietate Mun. Făcăras
307	1.8.6.	Bransament apă	Cv. 1 Decembrie		1	1979	138,241.41	0.00	138,241.41	Proprietate Mun. Făcăras

0	1	2	3	4	5	6	7	8	9	10
308	1.8.6.	Branșament apă	Str. Titu Perția 65 branșamente		1	1970	267.43	0.00	267.43	Proprietate Mun. Făăăras
309	1.8.6.	Branșament apă	Cv. B-dul Unirii 22 branșamente		1	1970	90.51	0.00	90.51	Proprietate Mun. Făăăras
310	1.8.6.	Branșament apă	Str. George Coșbuc 16 branșamente		1	1970	65.83	0.00	65.83	Proprietate Mun. Făăăras
311	1.8.6.	Branșament apă	Str. Cerbului 3 branșamente		1	1970	12.34	0.00	12.34	Proprietate Mun. Făăăras
312	1.8.6.	Branșament apă	Str. Pe Vale 15 branșamente		1	1970	61.71	0.00	61.71	Proprietate Mun. Făăăras
313	1.8.6.	Branșament apă	Str. Macului 2 branșamente		1	1970	8.23	0.00	8.23	Proprietate Mun. Făăăras
314	1.8.6.	Branșament apă	Str. Mică 4 branșamente		1	1970	16.46	0.00	16.46	Proprietate Mun. Făăăras
315	1.8.6.	Branșament apă	Str. Azotului		1	1970	4.12	0.00	4.12	Proprietate Mun. Făăăras
316	1.8.6.	Branșament apă	Piața Nouă		1	1970	4.12	0.00	4.12	Proprietate Mun. Făăăras
317	1.8.6.	Branșament apă	Str. Iazu Morii 3 branșamente		1	1970	12.34	0.00	12.34	Proprietate Mun. Făăăras
318	1.8.6.	Branșament apă	Distr. C.F.R.		1	1970	4.11	0.00	4.11	Proprietate Mun. Făăăras
319	1.8.6.	Branșament apă	Str. I. C. Pop		1	1970	4.11	0.00	4.11	Proprietate Mun. Făăăras
320	1.8.6.	Branșament apă	Str. Bujorului		1	1970	4.11	0.00	4.11	Proprietate Mun. Făăăras
321	1.8.6.	Branșament apă	Str. Zorelelor		1	1970	4.11	0.00	4.11	Proprietate Mun. Făăăras
322	1.8.6.	Branșament apă	Str. Garoafelor		1	1970	4.11	0.00	4.11	Proprietate Mun. Făăăras
323	1.8.6.	Branșament apă	Str. Titu Perția 2 branșamente		1	1971	13.42	0.00	13.42	Proprietate Mun. Făăăras
324	1.8.6.	Branșament apă	Str. Negoiu 2 branșamente		1	1971	13.42	0.00	13.42	Proprietate Mun. Făăăras
325	1.8.6.	Branșament apă	Str. George Coșbuc		1	1971	6.71	0.00	6.71	Proprietate Mun. Făăăras
326	1.8.6.	Branșament apă	Str. Vasile Alecsandri		1	1971	6.71	0.00	6.71	Proprietate Mun. Făăăras
327	1.8.6.	Branșament apă	Str. 13 Decembrie		1	1971	6.71	0.00	6.71	Proprietate Mun. Făăăras
328	1.8.6.	Branșament apă	Str. Codru Drăgușan		1	1971	6.71	0.00	6.71	Proprietate Mun. Făăăras



0	1	2	3	4	5	6	8	9	10	
329	1.8.6.	Bransament apă	Str. Nicolae Bălcescu 6 bransamente		1	1971	40.27	0.00	40.27	Proprietate Mun. Făcăras
330	1.8.6.	Bransament apă	Str. Libertății 2 bransamente		1	1971	13.42	0.00	13.42	Proprietate Mun. Făcăras
331	1.8.6.	Bransament apă	Str. Doamna Stanca 4 bransamente		1	1971	26.85	0.00	26.85	Proprietate Mun. Făcăras
332	1.8.6.	Bransament apă	Str. Republicii		1	1971	6.71	0.00	6.71	Proprietate Mun. Făcăras
333	1.8.6.	Bransament apă	Str. Dr. Ioan Șenchea 2 bransamente		1	1971	13.42	0.00	13.42	Proprietate Mun. Făcăras
334	1.8.6.	Bransament apă	Str. Tudor Vladimirescu 3 bransamente		1	1971	20.14	0.00	20.14	Proprietate Mun. Făcăras
335	1.8.6.	Bransament apă	Str. Trandafirilor 6 bransamente		1	1971	40.27	0.00	40.27	Proprietate Mun. Făcăras
336	1.8.6.	Bransament apă	Str. Panseluțelor		1	1971	6.71	0.00	6.71	Proprietate Mun. Făcăras
337	1.8.6.	Bransament apă	Str. Toporașilor		1	1971	6.71	0.00	6.71	Proprietate Mun. Făcăras
338	1.8.6.	Bransament apă	Str. Miron Costin		1	1971	6.71	0.00	6.71	Proprietate Mun. Făcăras
339	1.8.6.	Bransament apă	Str. Anton Pann 2 bransamente		1	1971	13.42	0.00	13.42	Proprietate Mun. Făcăras
340	1.8.6.	Bransament apă	Str. Livezii		1	1971	6.71	0.00	6.71	Proprietate Mun. Făcăras
341	1.8.6.	Bransament apă	Str. Podului		1	1971	6.71	0.00	6.71	Proprietate Mun. Făcăras
342	1.8.6.	Bransament apă	Str. Titu Perția 7 bransamente		1	1971	25.98	0.00	25.98	Proprietate Mun. Făcăras
343	1.8.6.	Bransament apă	Str. Livezii		1	1971	3.71	0.00	3.71	Proprietate Mun. Făcăras
344	1.8.6.	Bransament apă	Str. Doamna Stanca 2 bransamente		1	1971	7.43	0.00	7.43	Proprietate Mun. Făcăras
345	1.8.6.	Bransament apă	Str. 13 Decembrie		1	1971	3.71	0.00	3.71	Proprietate Mun. Făcăras
346	1.8.6.	Bransament apă	Str. Doamna Stanca		1	1971	3.71	0.00	3.71	Proprietate Mun. Făcăras
347	1.8.6.	Bransament apă	Str. 13 Decembrie		1	1971	3.71	0.00	3.71	Proprietate Mun. Făcăras
348	1.8.6.	Bransament apă	Str. Negoiu 2 bransamente		1	1971	7.43	0.00	7.43	Proprietate Mun. Făcăras
349	1.8.6.	Bransament apă	Str. Tudor Vladimirescu 2 bransamente		1	1971	7.43	0.00	7.43	Proprietate Mun. Făcăras

0	1	2	3	4	5	6	7	8	9	10
350	1.8.6.	Branșament apă	Str. George Coșbuc		1	1971	3.71	0.00	3.71	Proprietate Mun. Făcâras
351	1.8.6.	Branșament apă	Str. Anton Pann 2 branșamente		1	1971	7.43	0.00	7.43	Proprietate Mun. Făcâras
352	1.8.6.	Branșament apă	Str. Andrei Mureșan		1	1971	3.71	0.00	3.71	Proprietate Mun. Făcâras
353	1.8.6.	Branșament apă	Str. Mică 2 branșamente		1	1971	7.43	0.00	7.43	Proprietate Mun. Făcâras
354	1.8.6.	Branșament apă	Str. Râului		1	1971	3.71	0.00	3.71	Proprietate Mun. Făcâras
355	1.8.6.	Branșament apă	Str. Podului		1	1971	3.71	0.00	3.71	Proprietate Mun. Făcâras
356	1.8.6.	Branșament apă	Str. Trandafirilor 2 branșamente		1	1971	7.43	0.00	7.43	Proprietate Mun. Făcâras
357	1.8.6.	Branșament apă	Str. Toporașilor		1	1971	3.71	0.00	3.71	Proprietate Mun. Făcâras
358	1.8.6.	Branșament apă	Str. Zorelelor		1	1971	3.71	0.00	3.71	Proprietate Mun. Făcâras
359	1.8.6.	Branșament apă	Str. Titu Perția 2 branșamente		1	1971	8.00	0.00	8.00	Proprietate Mun. Făcâras
360	1.8.6.	Branșament apă	Str. I.M.Klein		1	1971	4.01	0.00	4.01	Proprietate Mun. Făcâras
361	1.8.6.	Branșament apă	Str. 13 Decembrie		1	1971	4.01	0.00	4.01	Proprietate Mun. Făcâras
362	1.8.6.	Branșament apă	Str. Tudor Vladimirescu		1	1971	4.01	0.00	4.01	Proprietate Mun. Făcâras
363	1.8.6.	Branșament apă	Str. Magnoliei		1	1971	4.01	0.00	4.01	Proprietate Mun. Făcâras
364	1.8.6.	Branșament apă	Str. Miron Costin		1	1971	4.01	0.00	4.01	Proprietate Mun. Făcâras
365	1.8.6.	Branșament apă	Str. Mică		1	1971	4.01	0.00	4.01	Proprietate Mun. Făcâras
366	1.8.6.	Branșament apă	Str. Școlii		1	1971	4.01	0.00	4.01	Proprietate Mun. Făcâras
367	1.8.6.	Branșament apă	Str. Oltului		1	1971	4.01	0.00	4.01	Proprietate Mun. Făcâras
368	1.8.6.	Branșament apă	Str. Livezii		1	1971	4.01	0.00	4.01	Proprietate Mun. Făcâras
369	1.8.6.	Branșament apă	Str. Mică 2 branșamente		1	1971	8.00	0.00	8.00	Proprietate Mun. Făcâras
370	1.8.6.	Branșament apă	Str. Podului		1	1971	4.01	0.00	4.01	Proprietate Mun. Făcâras

0	1	2	3	4	5	6	8	9	10	
371	1.8.6.	Branșament apă	Str. Zorelelor		1	1971	4.01	0.00	4.01	Proprietate Mun. Făgăras
372	1.8.6.	Branșament apă	Str. Negoiu 2 bransamente		1	1971	8.00	0.00	8.00	Proprietate Mun. Făgăras
373	1.8.6.	Branșament apă	Str. Vasile Alecsandri		1	1971	4.01	0.00	4.01	Proprietate Mun. Făgăras
374	1.8.6.	Branșament apă	Str. Vasile Alecsandri		1	1971	5.14	0.00	5.14	Proprietate Mun. Făgăras
375	1.8.6.	Branșament apă	Str. Negoiu 5 bransamente		1	1971	25.70	0.00	25.70	Proprietate Mun. Făgăras
376	1.8.6.	Branșament apă	Str. 13 Decembrie 3 bransamente		1	1971	15.41	0.00	15.41	Proprietate Mun. Făgăras
377	1.8.6.	Branșament apă	Str. Gheorghe Barițiu 2 bransamente		1	1971	10.27	0.00	10.27	Proprietate Mun. Făgăras
378	1.8.6.	Branșament apă	Str. Nicolae Bălcescu 3 bransamente		1	1971	15.41	0.00	15.41	Proprietate Mun. Făgăras
379	1.8.6.	Branșament apă	Str. Aleea Livezii 2 bransamente		1	1971	10.27	0.00	10.27	Proprietate Mun. Făgăras
380	1.8.6.	Branșament apă	Str. Titu Periția 5 bransamente		1	1971	25.70	0.00	25.70	Proprietate Mun. Făgăras
381	1.8.6.	Branșament apă	Str. Dr. Ioan Șenchea 2 bransamente		1	1971	10.27	0.00	10.27	Proprietate Mun. Făgăras
382	1.8.6.	Branșament apă	Str. Doamna Stanca		1	1971	5.14	0.00	5.14	Proprietate Mun. Făgăras
383	1.8.6.	Branșament apă	Str. Mălinului		1	1971	5.14	0.00	5.14	Proprietate Mun. Făgăras
384	1.8.6.	Branșament apă	Baracă Combinat Chimic		1	1971	5.14	0.00	5.14	Proprietate Mun. Făgăras
385	1.8.6.	Branșament apă	Str. Negoiu-S.C. Duplex S.A		1	1973	6.51	0.00	6.51	Proprietate Mun. Făgăras
386	1.8.6.	Branșament apă	Autogară 2 bransamente		1	1973	13.02	0.00	13.02	Proprietate Mun. Făgăras
387	1.8.6.	Branșament apă	Str. Dr. Ioan Șenchea		1	1973	6.51	0.00	6.51	Proprietate Mun. Făgăras
388	1.8.6.	Branșament apă	Str. Doamna Stanca 2 bransamente		1	1973	13.02	0.00	13.02	Proprietate Mun. Făgăras
389	1.8.6.	Branșament apă	Str. Republicii		1	1973	6.51	0.00	6.51	Proprietate Mun. Făgăras
390	1.8.6.	Branșament apă	Str. Panseluțelor 2 bransamente		1	1973	13.02	0.00	13.02	Proprietate Mun. Făgăras
391	1.8.6.	Branșament apă	Str. Podului		1	1973	6.51	0.00	6.51	Proprietate Mun. Făgăras

0	1	2	3	4	5	6	8	9	10	
392	1.8.6.	Branșament apă	Str. Anton Pann		1	1973	6.51	0.00	6.51	Proprietate Mun. Făcăras
393	1.8.6.	Branșament apă	Str. Tăbăcari 2 branșamente		1	1973	13.02	0.00	13.02	Proprietate Mun. Făcăras
394	1.8.6.	Branșament apă	Str. Cănepii 2 branșamente		1	1973	13.02	0.00	13.02	Proprietate Mun. Făcăras
395	1.8.6.	Branșament apă	Str. Titu Perția		1	1973	6.51	0.00	6.51	Proprietate Mun. Făcăras
396	1.8.6.	Branșament apă	Str. Zorelelor		1	1973	6.51	0.00	6.51	Proprietate Mun. Făcăras
397	1.8.6.	Branșament apă	Str. Magnoliei		1	1973	6.51	0.00	6.51	Proprietate Mun. Făcăras
398	1.8.6.	Branșament apă	Trandafirilor		1	1973	6.51	0.00	6.51	Proprietate Mun. Făcăras
399	1.8.6.	Branșament apă	Str. Lăcrămioarelor 4 branșamente		1	1973	26.04	0.00	26.04	Proprietate Mun. Făcăras
400	1.8.6.	Branșament apă	Str. Garoafelor 4 branșamente		1	1973	26.04	0.00	26.04	Proprietate Mun. Făcăras
401	1.8.6.	Branșament apă	Str. Școlii		1	1973	6.51	0.00	6.51	Proprietate Mun. Făcăras
402	1.8.6.	Branșament apă	Str. Andrei Mureșan		1	1973	6.51	0.00	6.51	Proprietate Mun. Făcăras
403	1.8.6.	Branșament apă	Str. Tudor Vladimirescu		1	1973	6.51	0.00	6.51	Proprietate Mun. Făcăras
404	1.8.6.	Branșament apă	Str. Octavian Paler 4 branșamente		1	1973	6.51	0.00	6.51	Proprietate Mun. Făcăras
405	1.8.6.	Branșament apă	Str. Tudor Vladimirescu		1	1973	26.04	0.00	26.04	Proprietate Mun. Făcăras
406	1.8.6.	Branșament apă	Str. 13 Decembrie		1	1975	10,365.45	0.00	10,365.45	Proprietate Mun. Făcăras
407	1.8.6.	Branșament apă	Str. Parcului		1	1975	15,457.39	0.00	15,457.39	Proprietate Mun. Făcăras
408	1.8.6.	Branșament apă	Cv. Tudor Vladimirescu		1	1976	13,268.77	0.00	13,268.77	Proprietate Mun. Făcăras
409	1.8.6.	Branșament apă	Cv. Parcului		1	1976	71,108.91	0.00	71,108.91	Proprietate Mun. Făcăras
410	1.8.6.	Branșament apă	Cv. Zona Gării		1	1976	13,730.20	0.00	13,730.20	Proprietate Mun. Făcăras
411	1.8.6.	Branșament apă	Cv. Zona Gării		1	1977	10,179.75	0.00	10,179.75	Proprietate Mun. Făcăras
412	1.8.6.	Branșament apă	Cv. Vasile Alecsandri		1	1977	9,865.01	0.00	9,865.01	Proprietate Mun. Făcăras
							15,005.58	0.00	15,005.58	Proprietate Mun. Făcăras



0	1	2	3	4	5	6	8	9	10	
413	1.8.6.	Branșament apă	Cv. Zona Gării		1	1977	2,542.22	0.00	2,542.22	Proprietate Mun. Făcăras
414	1.8.6.	Branșament apă	Cv. B-dul Unirii		1	1984	3,996.69	569.92	4,566.61	Proprietate Mun. Făcăras
415	1.8.6.	Branșament apă	Cv. B-dul Unirii		1	1983	12,122.39	1,728.65	13,851.04	Proprietate Mun. Făcăras
416	1.8.6.	Branșament apă	Cv. B-dul Unirii		1	1985	5,543.63	790.52	6,334.15	Proprietate Mun. Făcăras
417	1.8.6.	Branșament apă	Cv. Luncii		1	1985	13,676.09	1,950.21	15,626.30	Proprietate Mun. Făcăras
418	1.8.6.	Branșament apă	Cv. Teiului		1	1986	16,263.39	2,319.15	18,582.54	Proprietate Mun. Făcăras
419	1.8.6.	Branșament apă	Cv. Teiului		1	1986	2,137.97	304.87	2,442.84	Proprietate Mun. Făcăras
420	1.8.6.	Branșament apă	Cv. Teiului		1	1986	1,900.05	270.94	2,170.99	Proprietate Mun. Făcăras
421	1.8.6.	Branșament apă	Cv. Teiului		1	1986	6,125.50	873.49	6,998.99	Proprietate Mun. Făcăras
422	1.8.6.	Branșament apă	Cv. Combinat Chimic - Sere		1	1986	18,451.85	2,631.23	21,083.08	Proprietate Mun. Făcăras
423	1.8.6.	Branșament apă	Cv. Tăbăcari		1	1986	15,412.16	2,197.77	17,609.93	Proprietate Mun. Făcăras
424	1.8.6.	Branșament apă	Cv. Titu Perția bl.5,6		1	1986	5,535.56	789.37	6,324.93	Proprietate Mun. Făcăras
425	1.8.6.	Branșament apă	Cv. B-dul Unirii - D-na Stanca		1	1986	6,543.95	933.16	7,477.11	Proprietate Mun. Făcăras
426	1.8.6.	Branșament apă	Cv. Câmpului		1	1987	26,003.33	3,708.07	29,711.40	Proprietate Mun. Făcăras
427	1.8.6.	Branșament apă	Cv. Vasile Alecsandri bl.5B		1	1987	3,189.44	454.81	3,644.25	Proprietate Mun. Făcăras
428	1.8.6.	Branșament apă	Cv. Tăbăcari bl.5		1	1987	4,186.79	597.03	4,783.82	Proprietate Mun. Făcăras
429	1.8.6.	Branșament apă	Cv. Tăbăcari		1	1988	1,065.47	151.93	1,217.40	Proprietate Mun. Făcăras
430	1.8.6.	Branșament apă	Cv. Tăbăcari		1	1988	1,674.34	238.76	1,913.10	Proprietate Mun. Făcăras
431	1.8.6.	Branșament apă	Cv. Titu Perția		1	1988	19,658.49	2,803.30	22,461.79	Proprietate Mun. Făcăras
432	1.8.6.	Branșament apă	Cv. Tăbăcari		1	1988	16,678.18	2,378.30	19,056.48	Proprietate Mun. Făcăras
433	1.8.6.	Branșament apă	Cv. Tăbăcari bl.23		1	1988	1,609.13	229.46	1,838.59	Proprietate Mun. Făcăras

0	1	2	3	4	5	6	8	9	10
434	1.8.6.	Branșament apă	Cv. B-dul Unirii - D-na Stanca	1	1989	5,875.82	837.89	6,713.71	Proprietate Mun. Făgăraș
435	1.8.6.	Branșament apă	Cv. B-dul Unirii - D-na Stanca Bl.8	1	1989	2,146.97	306.15	2,453.12	Proprietate Mun. Făgăraș
436	1.8.6.	Branșament apă	Cv. Teiului - 13 Decembrie	1	1989	11,796.83	1,682.22	13,479.05	Proprietate Mun. Făgăraș
437	1.8.6.	Branșament apă	Cv. B-dul Unirii bl.1	1	1989	3,534.91	504.07	4,038.98	Proprietate Mun. Făgăraș
438	1.8.6.	Branșament apă	Cv. Tăbăcari bl.6	1	1989	2,537.91	361.90	2,899.81	Proprietate Mun. Făgăraș
439	1.8.6.	Branșament apă	Cv. Titu Perția bl.1,2,3,4	1	1989	4,736.84	675.47	5,412.31	Proprietate Mun. Făgăraș
440	1.8.9.	Castel apă	Parc 1 Mai	1	1963	1,781.80	0.00	1,781.80	Proprietate Mun. Făgăraș
441	1.1.1.	Stație de epurare Clădire	Făgăraș - Str. Livezii	1	1965	55,253.05	7,879.08	63,132.13	Proprietate Mun. Făgăraș
442	1.1.5.	Drum acces la platformă	Făgăraș - Str. Livezii	1	1965	1,815.26	258.85	2,074.11	Proprietate Mun. Făgăraș
443	1.8.8.	Stație de epurare cu decantor	Făgăraș - Str. Livezii	1	1965	544,128.92	77,592.78	621,721.70	Proprietate Mun. Făgăraș
444	1.8.8.	Stație de epurare și Dezvoltare	teren 22.863mp, Clădire atelier mecanic in sup	1	1984	2,022,612.25	288,424.50	2,311,036.75	Proprietate Mun. Făgăraș
445	1.8.7.	Canal colector Olt	Ø500=76m: Ø2000=1120m:	1	1964	1,047,362.64	0.00	1,047,362.64	Proprietate Mun. Făgăraș



0	1	2	3	4	5	6	8	9	10
446	1.8.6.	Hidranți de incendiu	Str. Titu Peția 3 buc.	1	1959	10.06	0.00	10.06	Proprietate Mun. Făăras
447	1.8.6.	Hidranți de incendiu subferanți	Str. Negoiu 4buc.	1	1956	33.52	0.00	33.52	Proprietate Mun. Făăras
448	1.8.6.	Hidranți de incendiu	Str. Morii 1 buc	1	1959	8.23	0.00	8.23	Proprietate Mun. Făăras
449	1.8.6.	Hidranți de incendiu	Str. George Coșbuc	1	1959	8.49	0.00	8.49	Proprietate Mun. Făăras
450	1.8.6.	Hidranți de incendiu	Str. Codru Drăgușan 2 buc.	1	1959	16.67	0.00	16.67	Proprietate Mun. Făăras
451	1.8.6.	Hidranți de incendiu	Str. 13 Decembrie 4buc.	1	1958	27.51	0.00	27.51	Proprietate Mun. Făăras
452	1.8.6.	Hidranți de incendiu	Str. Parcului 5 buc.	1	1960	34.58	0.00	34.58	Proprietate Mun. Făăras
453	1.8.6.	Hidranți de incendiu	Str. I.M.Klein 1 buc	1	1958	8.78	0.00	8.78	Proprietate Mun. Făăras
454	1.8.6.	Hidranți de incendiu	Str. Libertății 3 buc.	1	1959	20.90	0.00	20.90	Proprietate Mun. Făăras
455	1.8.6.	Hidranți de incendiu	Str. Câmpului 11 buc.	1	1959	26.76	0.00	26.76	Proprietate Mun. Făăras
456	1.8.6.	Hidranți de incendiu	Str. Mihai Viteazu 6 buc.	1	1958	16.37	0.00	16.37	Proprietate Mun. Făăras
457	1.8.6.	Hidranți de incendiu % 80	Str. Mihai Eminescu 2 buc.	1	1959	20.66	0.00	20.66	Proprietate Mun. Făăras
458	1.8.6.	Hidranți de incendiu	Str. Narciselor	1	1964	8.66	0.00	8.66	Proprietate Mun. Făăras
459	1.8.6.	Hidranți de incendiu % 70	Str. Lăcrămioarelor 2 buc.	1	1967	10.23	0.00	10.23	Proprietate Mun. Făăras
460	1.8.6.	Hidranți de incendiu % 70	Str. Crinului0	1	1969	10.22	0.00	10.22	Proprietate Mun. Făăras
461	1.8.6.	Hidranți de incendiu % 70	Str. Magnoliei 2 buc.	1	1964	17.57	0.00	17.57	Proprietate Mun. Făăras
462	1.8.6.	Hidranți de incendiu	Str. Podului	1	1973	6.33	0.00	6.33	Proprietate Mun. Făăras
463	1.8.6.	Hidranți de incendiu	Str. Școlii 2 buc.	1	1973	12.66	0.00	12.66	Proprietate Mun. Făăras
464	1.8.6.	Hidranți de incendiu	Str. Doamna Stanca 7 buc.	1	1973	44.28	0.00	44.28	Proprietate Mun. Făăras
465	1.8.6.	Hidranți de incendiu	Str. Lalelelor	1	1973	6.33	0.00	6.33	Proprietate Mun. Făăras
466	1.8.6.	Hidranți de incendiu	Str. Gladiolelor	1	1973	6.33	0.00	6.33	Proprietate Mun. Făăras

0	1	2	3	4	5	6	8	9	10
467	1.8.6.	Hidranți de incendiu	Str. Panseluțelor	1	1973	6.33	0.00	6.33	Proprietate Mun. Făăras
468	1.8.6.	Hidranți de incendiu	Str. Zorelelor 2 buc.	1	1973	12.66	0.00	12.66	Proprietate Mun. Făăras
469	1.8.7.	Rețea canalizare	Cv. Tudor Vladimirescu Ø250=114m:Ø350=87m	1	1974	73,566.01	10,490.51	84,056.52	Proprietate Municipiul Făăras
470	1.8.7.	Rețea canalizare	Cv. Tudor Vladimirescu Ø150=40m:Ø250=301m	1	1973	32,415.81	4,622.49	37,038.30	Proprietate Municipiul Făăras
471	1.8.7.	Rețea canalizare	Cv. 13 Decembrie bl.12 Ø250=49m:Ø300=15m	1	1971	2,728.89	389.13	3,118.02	Proprietate Municipiul Făăras
472	1.8.7.	Rețea canalizare	Str. Panseluțelor Ø200=225m:Ø150=27m	1	1971	7,427.74	1,059.19	8,486.93	Proprietate Municipiul Făăras
473	1.8.7.	Rețea canalizare	Cv. Tudor Vladimirescu Ø800=910m	1	1974	134,481.16	19,177.01	153,658.17	Proprietate Municipiul Făăras
474	1.8.7.	Rețea canalizare	Str. Chimistului	1	1974	26,511.22	3,780.50	30,291.72	Proprietate Municipiul Făăras
475	1.8.7.	Rețea canalizare	Cv. Tudor Vladimirescu Ø200=129m:Ø300=59m	1	1975	4,631.12	660.39	5,291.51	Proprietate Municipiul Făăras
476	1.8.7.	Rețea canalizare	Str. Pălărierilor Ø50=312m:Ø250=350m	1	1975	41,721.08	5,949.42	47,670.50	Proprietate Municipiul Făăras
477	1.8.7.	Rețea canalizare	Cv. Tudor Vladimirescu Ø250=60m:Ø300=160m	1	1976	7,180.93	1,024.00	8,204.93	Proprietate Municipiul Făăras
478	1.8.7.	Rețea canalizare	Cv. Zona Gării Ø300=382m	1	1977	14,955.12	2,132.60	17,087.72	Proprietate Municipiul Făăras
479	1.8.7.	Rețea canalizare	Cv. Tăbăcari Ø200=120m	1	1992	28,910.45	4,122.63	33,033.08	Proprietate Municipiul Făăras
480	1.8.7.	Rețea canalizare	Cv. Tăbăcari Ø200=20m	1	1992	1,837.62	262.04	2,099.66	Proprietate Municipiul Făăras
481	1.8.7.	Rețea canalizare	Cv. Titu Perția Ø300=155m + 3 cămine	1	1989	3,186.30	454.36	3,640.66	Proprietate Municipiul Făăras
482	1.8.7.	Rețea canalizare	Cv. Teiului Ø200=80m:Ø250=66m	1	1974	19,862.00	2,832.32	22,694.32	Proprietate Municipiul Făăras
483	1.8.7.	Rețea canalizare	Cv. B-dul Unirii Ø200=723m:Ø250=98m	1	1986	93,990.56	13,403.05	107,393.61	Proprietate Municipiul Făăras
484	1.8.7.	Rețea canalizare	Cv. Teiului Ø200=15m	1	1986	2,968.05	423.24	3,391.29	Proprietate Municipiul Făăras
485	1.8.7.	Rețea canalizare	Cv. Combinat chimic - Sere Ø200=351m:Ø300=150m	1	1986	53,061.37	7,566.55	60,627.92	Proprietate Municipiul Făăras
486	1.8.7.	Rețea canalizare	Cv. Tăbăcari Ø200=418m:Ø250=310m	1	1986	77,919.07	11,111.25	89,030.32	Proprietate Municipiul Făăras
487	1.8.7.	Rețea canalizare	Cv. Teiului Ø200=79m	1	1986	4,558.39	650.02	5,208.41	Proprietate Municipiul Făăras

0	1	2	3	4	5	6	8	9	10
488	1.8.7.	Rețea canalizare	Cv. Combinat chimic- Bloc1,2 Ø200=288m	1	1986	34,165.86	4,872.05	39,037.91	Proprietate Municipiul Făcăras
489	1.8.7.	Rețea canalizare	Cv. Combinat chimic - Sere Ø300=250m:10cămîne: 13 auri	1	1986	44,943.49	6,408.94	51,352.43	Proprietate Municipiul Făcăras
490	1.8.7.	Rețea canalizare	Cv. Câmpului Ø200=80m:Ø250=547m	1	1986	155,825.63	22,220.73	178,046.36	Proprietate Municipiul Făcăras
491	1.8.7.	Rețea canalizare	Cv. Câmpului Ø200=300m:Ø300=182m: 10	1	1986	22,881.92	3,262.96	26,144.88	Proprietate Municipiul Făcăras
492	1.8.7.	Racord	Cv. B-dul Unirii - D-na Stanca Ø200=160m:Ø300=30m: 8	1	1986	22,340.51	3,185.75	25,526.26	Proprietate Municipiul Făcăras
493	1.8.7.	Rețea canalizare	Cv. Teiului Ø200=70m:Ø250=10m	1	1987	29,895.95	4,263.16	34,159.11	Proprietate Municipiul Făcăras
494	1.8.7.	Rețea canalizare	Cv. Câmpului Ø200=382m:Ø300=330m: 29	1	1987	130,231.70	18,571.04	148,802.74	Proprietate Municipiul Făcăras
495	1.8.7.	Rețea canalizare	Cv. Titu Perța Ø200=382m:Ø300=330m: 29	1	1988	35,308.73	5,035.02	40,343.75	Proprietate Municipiul Făcăras
496	1.8.7.	Rețea canalizare	Cv. Tăbăcari - Bloc 5 Ø400=280m: 9 cămine	1	1988	25,728.37	3,668.86	29,397.23	Proprietate Municipiul Făcăras
497	1.8.7.	Rețea canalizare	Cv. Tăbăcari - Bloc 14, 15 Ø300=258m: 18 cămine	1	1988	37,148.45	5,297.36	42,445.81	Proprietate Municipiul Făcăras
498	1.8.7.	Rețea canalizare	Cv. Teiului Ø200=15m	1	1988	1,869.07	266.52	2,135.59	Proprietate Municipiul Făcăras
499	1.8.7.	Rețea canalizare	Cv. Tăbăcari Ø200=52m:Ø300=20m	1	1988	10,266.23	1,463.96	11,730.19	Proprietate Municipiul Făcăras
500	1.8.7.	Rețea canalizare	Cv. Teiului - 13 Decembrie Ø600/900=142m: tub premo	1	1989	48,366.02	6,896.99	55,263.01	Proprietate Municipiul Făcăras
501	1.8.7.	Rețea canalizare	Cv. Teiului - 13 Decembrie Ø200=114m:Ø300=108m	1	1989	21,845.71	3,115.19	24,960.90	Proprietate Municipiul Făcăras
502	1.8.7.	Rețea canalizare	Cv. B-dul Unirii Tub premo Ø1000=258m: 9 cămine	1	1989	115,697.01	16,498.39	132,195.40	Proprietate Municipiul Făcăras
503	1.8.7.	Rețea canalizare	Cv. B-dul Unirii Tub premo Ø1000=37m	1	1989	69,585.49	9,922.89	79,508.38	Proprietate Municipiul Făcăras
504	1.8.7.	Rețea canalizare	Cv. B-dul Unirii - D-na Stanca Ø200=152m: 10 cămine	1	1989	18,086.99	2,579.70	20,666.19	Proprietate Municipiul Făcăras
505	1.8.7.	Rețea canalizare	Cv. Tăbăcari Ø200=58m:Ø300=155m: 3	1	1989	33,074.90	4,716.48	37,791.38	Proprietate Municipiul Făcăras
506	1.8.7.	Rețea canalizare	Cv. Tăbăcari Ø200=236m; 14 cămine	1	1989	40,496.36	5,774.78	46,271.14	Proprietate Municipiul Făcăras
507	1.8.7.	Rețea canalizare	Cv. Câmpului Ø200=800m:Ø300=174m	1	1989	72,641.08	10,358.61	82,999.69	Proprietate Municipiul Făcăras
508	1.8.7.	Rețea canalizare	Cv. Combinat Chimic - Sere Ø200=83m	1	1992	35,125.50	5,008.89	40,134.39	Proprietate Municipiul Făcăras

0	1	2	3	4	5	6	8	9	10
509	1.8.7.	Rețea canalizare	Cv. Câmpului Ø200=70m. Ø300=190m.	1	1992	315,972.14	45,057.62	361,029.76	Proprietate Municipiul Făgăras
510	1.8.7.	Rețea canalizare	Cv. B-dul Unirii 14 guri scurgere	1	1992	36,575.05	5,215.60	41,790.65	Proprietate Municipiul Făgăras
511	1.8.7.	Rețea canalizare	Cv. B-dul Unirii Ø100=129m	1	1992	8,889.82	1,267.68	10,157.50	Proprietate Municipiul Făgăras
512	1.8.7.	Rețea canalizare	Cv. Tăbăcari Ø200=75m	1	1992	8,217.76	1,171.85	9,389.61	Proprietate Municipiul Făgăras
513	1.8.7.	Rețea canalizare	Cv. Teiului - 13 Decembrie	1	1992	12,284.07	1,751.70	14,035.77	Proprietate Municipiul Făgăras
514	1.8.7.	Rețea canalizare	Cv. Școlii Ø300=99m	1	1992	6,803.91	970.23	7,774.14	Proprietate Municipiul Făgăras
515	1.8.7.	Racord canalizare	Cv. B-dul Unirii - D-na Stanca 12 m	1	1992	979.50	139.67	1,119.17	Proprietate Municipiul Făgăras
516	1.8.7.	Rețea canalizare	Cv. B-dul Unirii Ø300=96m	1	1992	38,432.96	5,480.54	43,913.50	Proprietate Municipiul Făgăras
517	1.8.7.	Racord canalizare	Cv. B-dul Unirii - D-na Stanca 26 m	1	1992	2,154.92	307.29	2,462.21	Proprietate Municipiul Făgăras
518	1.8.7.	Racord canalizare	Cv. B-dul Unirii - D-na Stanca	1	1992	3,193.29	455.36	3,648.65	Proprietate Municipiul Făgăras
519	1.8.7.	Racord canalizare	Str. Doamna Stanca	1	1978	1,840.67	262.47	2,103.14	Proprietate Municipiul Făgăras
520	1.8.7.	Racord canalizare	Str. Doamna Stanca	1	1979	4,897.34	698.36	5,595.70	Proprietate Municipiul Făgăras
521	1.8.7.	Rețea canalizare	Str. Republicii Ø300=209m	1	1964	13,829.03	0.00	13,829.03	Proprietate Municipiul Făgăras
522	1.8.7.	Rețea canalizare	Str. Republicii Ø1190/1890=142m	1	1964	25,094.10	0.00	25,094.10	Proprietate Municipiul Făgăras
523	1.8.7.	Rețea canalizare	Str. Morii Ø900/1350=123m; Ø800/1200=163m	1	1964	31,722.27	0.00	31,722.27	Proprietate Municipiul Făgăras
524	1.8.7.	Rețea canalizare	Str. Gladiolelor Ø300=114m; 3 cămine	1	1964	4,198.18	0.00	4,198.18	Proprietate Municipiul Făgăras
525	1.8.7.	Rețea canalizare	Str. George Coșbuc Ø800/920=60m.	1	1964	25,557.69	0.00	25,557.69	Proprietate Municipiul Făgăras
526	1.8.7.	Rețea canalizare	Str. Negoiu 22 guri scurgere	1	1963	1,682.29	0.00	1,682.29	Proprietate Municipiul Făgăras
527	1.8.7.	Canal colector nr. ?	Str. Vasile Alecsandri Ø1060/1200=258m	1	1964	14,232.38	0.00	14,232.38	Proprietate Municipiul Făgăras
528	1.8.7.	Canal colector	Str. Livezii Ø1320/2000=350m; Ø1060/1600=350m	1	1964	67,479.94	0.00	67,479.94	Proprietate Municipiul Făgăras
529	1.8.7.	Rețea canalizare	Str. Tăbăcari Ø250=36.3m. Ø300=114m.	1	1965	9,211.12	0.00	9,211.12	Proprietate Municipiul Făgăras

0	1	2	3	4	5	6	8	9	10
530	1.8.7.	Rețea canalizare	Str. Mihai Eminescu Ø150=80m:Ø250=116m	1	1963	146.02	0.00	146.02	Proprietate Municipiul Făgăras
531	1.8.7.	Rețea canalizare	Str. Câmpului Ø400=250m	1	1964	10,788.20	0.00	10,788.20	Proprietate Municipiul Făgăras
532	1.8.7.	Rețea canalizare	Str. Doamna Stanca Ø500/750=198m	1	1963	3,353.29	0.00	3,353.29	Proprietate Municipiul Făgăras
533	1.8.7.	Rețea canalizare	Str. 13 Decembrie Ø500=160m Ø350/500=246m	1	1964	42,573.37	0.00	42,573.37	Proprietate Municipiul Făgăras
534	1.8.7.	Canal colector nr. 1	Str. Octavian Paler Ø300/1200=267m	1	1963	1,732.05	0.00	1,732.05	Proprietate Municipiul Făgăras
535	1.8.7.	Rețea canalizare	Str. Magnoliei Ø500=207m:Ø500/700=329m	1	1964	52,397.83	0.00	52,397.83	Proprietate Municipiul Făgăras
536	1.8.7.	Rețea canalizare	Str. Titu Perția Ø250=215m	1	1964	1,506.67	0.00	1,506.67	Proprietate Municipiul Făgăras
537	1.8.7.	Rețea canalizare	Str. Mihai Viteazu Ø200=47m:Ø250=185m	1	1964	33,265.04	0.00	33,265.04	Proprietate Municipiul Făgăras
538	1.8.7.	Rețea canalizare	Strada Mică Ø250=166m	1	1964	1,055.80	0.00	1,055.80	Proprietate Municipiul Făgăras
539	1.8.7.	Rețea canalizare	Str. Dr. Ioan Șenchea Ø250=335m	1	1964	8,843.57	0.00	8,843.57	Proprietate Municipiul Făgăras
540	1.8.7.	Rețea canalizare	Str. Târgului Ø300=50m:Ø400=120m	1	1964	3,923.18	0.00	3,923.18	Proprietate Municipiul Făgăras
541	1.8.7.	Rețea canalizare	Str. Lalelelor Ø300=113m	1	1964	5,043.75	0.00	5,043.75	Proprietate Municipiul Făgăras
542	1.8.7.	Rețea canalizare	Str. Parcului Ø400=353m	1	1964	10,042.59	0.00	10,042.59	Proprietate Municipiul Făgăras
543	1.8.7.	Rețea canalizare	Blocuri Gară Ø200=172m:Ø300=156m	1	1964	52,793.82	0.00	52,793.82	Proprietate Municipiul Făgăras
544	1.8.7.	Rețea canalizare	Str. Nicolae Bălcescu Ø700/1050=416m	1	1964	49,703.37	0.00	49,703.37	Proprietate Municipiul Făgăras
545	1.8.7.	Rețea canalizare	Str. Parcului Ø500=125m:Ø600/900=180m	1	1964	58,307.99	0.00	58,307.99	Proprietate Municipiul Făgăras
546	1.8.7.	Rețea canalizare	Str. Câmpului Ø400=90m:Ø600/900=165m	1	1964	89,663.01	0.00	89,663.01	Proprietate Municipiul Făgăras
547	1.8.7.	Rețea canalizare	Cv. Câmpului-T. Vladimirescu Ø250=535m	1	1968	40,495.92	0.00	40,495.92	Proprietate Municipiul Făgăras
548	1.8.7.	Rețea canalizare	Str. Aron Pumnu Ø300=136m	1	1966	1,970.19	0.00	1,970.19	Proprietate Municipiul Făgăras
549	1.8.7.	Rețea canalizare	Str. Oltului Ø250=280m	1	1966	9,877.76	0.00	9,877.76	Proprietate Municipiul Făgăras
550	1.8.7.	Rețea canalizare	T. Vladimirescu-V. Alecsandri Ø500/750=201m	1	1967	8,718.28	0.00	8,718.28	Proprietate Municipiul Făgăras

0	1	2	3	4	5	6	7	8	9	10
551	1.8.7.	Rețea canalizare	Str. Cetății Ø300=183m	1	1966	6,616.50	0.00	6,616.50	6,616.50	Proprietate Municipiul Făgăras
552	1.8.7.	Rețea canalizare	Str. Vasile Alecsandri Ø300=455m	1	1968	4,418.59	0.00	4,418.59	4,418.59	Proprietate Municipiul Făgăras
553	1.8.7.	Rețea canalizare	Str. M. Eminescu - N. Bălcescu Ø300=113m	1	1968	1,610.13	0.00	1,610.13	1,610.13	Proprietate Municipiul Făgăras
554	1.8.7.	Rețea canalizare	Str. Câmpului - Azotului 32 câmine: 28 auri scurtaere	1	1969	114,017.69	0.00	114,017.69	114,017.69	Proprietate Municipiul Făgăras
555	1.8.7.	Rețea canalizare	Str. Negoiu - 13 Decembrie Ø250=20m: Ø300=16m 8	1	1970	13,259.54	1,890.81	15,150.35	15,150.35	Proprietate Municipiul Făgăras
556	1.8.7.	Rețea canalizare	Str. Pe Vale Ø250=138m; Ø300=20m: Ø200=6m: 5 auri	1	1971	5,418.10	772.62	6,190.72	6,190.72	Proprietate Municipiul Făgăras
557	1.8.7.	Rețea canalizare	Str. Vasile Alecsandri Ø150=47m: Ø300=103m: 8 auri	1	1971	2,792.46	398.20	3,190.66	3,190.66	Proprietate Municipiul Făgăras
558	1.8.7.	Rețea canalizare	Str. I. C. Pop Ø250=76m; Ø300=85m: Ø150=18m	1	1971	3,379.40	481.90	3,861.30	3,861.30	Proprietate Municipiul Făgăras
559	1.8.7.	Rețea canalizare	Str. Podului Ø250=169m	1	1977	9,485.21	1,352.59	10,837.80	10,837.80	Proprietate Municipiul Făgăras
560	1.8.7.	Rețea canalizare	Oraș Făgăraș Ø377=23m; Ø300=970m: Ø300=2398m	1	1977	466,300.49	66,494.44	532,794.93	532,794.93	Proprietate Municipiul Făgăras
561	1.8.7.	Rețea canalizare	Cv. Tudor Vladimirescu Ø200=44m: Ø250=63m:	1	1977	24,924.25	3,554.19	28,478.44	28,478.44	Proprietate Municipiul Făgăras
562	1.8.7.	Rețea canalizare	Cv. Zona Gării Ø300=17m; 14 auri scurtaere	1	1977	3,552.65	506.60	4,059.25	4,059.25	Proprietate Municipiul Făgăras
563	1.8.7.	Rețea canalizare	Cv. Zona Gării Ø300=117m	1	1977	3,579.25	510.40	4,089.65	4,089.65	Proprietate Municipiul Făgăras
564	1.8.7.	Rețea canalizare	Cv. 13 Decembrie - Blocuri Ø250=31m	1	1977	981.43	139.95	1,121.38	1,121.38	Proprietate Municipiul Făgăras
565	1.8.7.	Rețea canalizare	Cv. Zona Berivoi 2286m	1	1978	131,635.67	18,771.24	150,406.91	150,406.91	Proprietate Municipiul Făgăras
566	1.8.7.	Rețea canalizare	Cv. Vasile Alecsandri Ø200=10m: Ø250=187m:	1	1979	18,950.84	2,702.38	21,653.22	21,653.22	Proprietate Municipiul Făgăras
567	1.8.7.	Rețea canalizare	Cv. B-dul Unirii Tub premo Ø1000=475m	1	1980	224,089.05	31,955.09	256,044.14	256,044.14	Proprietate Municipiul Făgăras
568	1.8.7.	Rețea canalizare	Cv. Zona Berivoi Ø200=434m; Ø600/800=690m	1	1981	249,029.83	35,511.65	284,541.48	284,541.48	Proprietate Municipiul Făgăras
569	1.8.7.	Rețea canalizare	Cv. B-dul Unirii, Ø 250=228m: Ø 300=853m. Ø	1	1981	102,303.12	14,588.42	116,891.54	116,891.54	Proprietate Municipiul Făgăras
570	1.8.7.	Rețea canalizare	Str. Libertății 10 guri scurgere; 9 cămine beton prefabricat	1	1982	620,079.35	88,423.31	708,502.66	708,502.66	Proprietate Municipiul Făgăras
571	1.8.7.	Rețea canalizare	Cv. Zona Berivoi	1	1983	53,660.24	8,779.18	62,439.42	62,439.42	Proprietate Municipiul Făgăras



0	1	2	3	4	5	6	8	9	10
572	1.8.7.	Rețea canalizare	Cv. Teiului	1	1983	142,117.41	20,265.94	162,383.35	Proprietate Municipiul Făcâras
573	1.8.7.	Rețea canalizare	Str. Libertății	1	1983	232,807.84	33,198.39	266,006.23	Proprietate Municipiul Făcâras
574	1.8.7.	Rețea canalizare	Cv. Combinat Chimic BI=1,2 Ø 200=456m: Ø300=88m.	1	1985	185,567.64	26,461.94	212,029.58	Proprietate Municipiul Făcâras
575	1.8.7.	Rețea canalizare	Cv. 13 Decembrie Ø250=254m; Ø300=75m. 2 cămine vizitare	1	1971	7,522.60	1,072.72	8,595.32	Proprietate Municipiul Făcâras
576	1.8.7.	Rețea canalizare	Cv. Vasile Alecsandri Ø 200=34m. 2 cămine	1	1987	2,659.41	379.23	3,038.64	Proprietate Municipiul Făcâras
577	1.8.7.	Rețea canalizare	Str. Garoafelor Ø 300=114m; 3 cămine	1	1964	5,084.50	725.04	5,809.54	Proprietate Municipiul Făcâras
578	1.8.7.	Branșament canal	Str. Titu Perția 19 branșamente	1	1970	6,299.03	898.24	7,197.27	Proprietate Municipiul Făcâras
579	1.8.7.	Branșament canal	Str. Negoiu 37 branșamente	1	1970	12,266.54	1,749.20	14,015.74	Proprietate Municipiul Făcâras
580	1.8.7.	Branșament canal	Str. Morii 20 branșamente	1	1970	6,630.57	945.51	7,576.08	Proprietate Municipiul Făcâras
581	1.8.7.	Branșament canal	Str. George Coșbuc 16 branșamente	1	1970	5,304.44	756.41	6,060.85	Proprietate Municipiul Făcâras
582	1.8.7.	Branșament canal	Str. Vasile Alecsandri 3 branșamente	1	1970	994.59	141.82	1,136.41	Proprietate Municipiul Făcâras
583	1.8.7.	Branșament canal	Str. 13 Decembrie 29 branșamente	1	1973	9,614.31	1,371.00	10,985.31	Proprietate Municipiul Făcâras
584	1.8.7.	Branșament canal	Str. Nicolae Bălcescu 12 branșamente	1	1970	3,978.35	567.31	4,545.66	Proprietate Municipiul Făcâras
585	1.8.7.	Branșament canal	Str. Parcului 11 branșamente	1	1970	3,646.81	520.03	4,166.84	Proprietate Municipiul Făcâras
586	1.8.7.	Branșament canal	Str. Școlii 12 branșamente	1	1970	3,978.35	567.31	4,545.66	Proprietate Municipiul Făcâras
587	1.8.7.	Branșament canal	Str. Câmpului 28 branșamente	1	1970	9,282.79	1,323.72	10,606.51	Proprietate Municipiul Făcâras
588	1.8.7.	Branșament canal	Str. Mihai Viteazu 18 branșamente	1	1970	5,967.51	850.96	6,818.47	Proprietate Municipiul Făcâras
589	1.8.7.	Branșament canal	Str. Doamna Stanca 10 branșamente	1	1970	3,315.28	472.75	3,788.03	Proprietate Municipiul Făcâras
590	1.8.7.	Branșament canal	Str. Octavian Paler 10 branșamente	1	1970	3,315.28	472.75	3,788.03	Proprietate Municipiul Făcâras
591	1.8.7.	Branșament canal	Str. Mihai Eminescu 5 branșamente	1	1970	1,657.64	236.37	1,894.01	Proprietate Municipiul Făcâras
592	1.8.7.	Branșament canal	Str. Dr. Ioan Șenchea 18 branșamente	1	1970	5,967.51	850.96	6,818.47	Proprietate Municipiul Făcâras

0	1	2	3	4	5	6	8	9	10
593	1.8.7.	Branșament canal	Str. Tudor Vladimirescu 12 bransamente	1	1970	3,978.35	567.31	4,545.66	Proprietate Municipiul Făcăras
594	1.8.7.	Branșament canal	Str. Lăcrămioarelor 11 bransamente	1	1970	3,646.81	520.03	4,166.84	Proprietate Municipiul Făcăras
595	1.8.7.	Branșament canal	Str. Mălinului 1 bransament	1	1970	331.52	47.27	378.79	Proprietate Municipiul Făcăras
596	1.8.7.	Branșament canal	Str. Cetății 3 bransamente	1	1970	994.59	141.82	1,136.41	Proprietate Municipiul Făcăras
597	1.8.7.	Branșament canal	Str. Oltului 6 bransamente	1	1970	1,989.16	283.65	2,272.81	Proprietate Municipiul Făcăras
598	1.8.7.	Branșament canal	Str. Crinului 3 bransamente	1	1970	994.59	141.82	1,136.41	Proprietate Municipiul Făcăras
599	1.8.7.	Branșament canal	Str. Gladiolelor 3 bransamente	1	1970	994.59	141.82	1,136.41	Proprietate Municipiul Făcăras
600	1.8.7.	Branșament canal	Str. Bujorului 12 bransamente	1	1970	3,978.35	567.31	4,545.66	Proprietate Municipiul Făcăras
601	1.8.7.	Branșament canal	Str. 13 Decembrie 1 bransament	1	1971	251.85	35.91	287.76	Proprietate Municipiul Făcăras
602	1.8.7.	Branșament canal	Str. 13 Decembrie 1 bransament	1	1971	146.02	20.82	166.84	Proprietate Municipiul Făcăras
603	1.8.7.	Branșament canal	Str. Garoafelor 6 bransamente	1	1970	2,183.84	311.41	2,495.25	Proprietate Municipiul Făcăras
604	1.8.7.	Branșament canal	Str. Narciselor 23 bransamente	1	1970	8,371.39	1,193.76	9,565.15	Proprietate Municipiul Făcăras
605	1.8.7.	Branșament canal	Str. Panselușelor 17 bransamente	1	1970	6,187.55	882.34	7,069.89	Proprietate Municipiul Făcăras
606	1.8.7.	Branșament canal	Str. Magnoliei 50 bransamente	1	1970	18,198.69	2,595.13	20,793.82	Proprietate Municipiul Făcăras
607	1.8.7.	Branșament canal	Str. Lalelelor 11 bransamente	1	1970	4,003.71	570.92	4,574.63	Proprietate Municipiul Făcăras
608	1.8.7.	Branșament canal	Str. Zorelelor 7 bransamente	1	1970	2,547.81	363.31	2,911.12	Proprietate Municipiul Făcăras
609	1.8.7.	Branșament canal	Str. Livezii 12 bransamente	1	1970	4,367.69	622.83	4,990.52	Proprietate Municipiul Făcăras
610	1.8.7.	Branșament canal	Str. Aron Pumnu 3 bransamente	1	1970	1,091.92	155.70	1,247.62	Proprietate Municipiul Făcăras
611	1.8.7.	Branșament canal	Str. Câmpului 3 bransamente	1	1970	1,091.92	155.70	1,247.62	Proprietate Municipiul Făcăras
612	1.8.7.	Branșament canal	Str. Cerbului 4 bransamente	1	1970	1,455.90	207.61	1,663.51	Proprietate Municipiul Făcăras
613	1.8.7.	Branșament canal	Str. Târgului 5 bransamente	1	1970	1,819.87	259.51	2,079.38	Proprietate Municipiul Făcăras



0	1	2	3	4	5	6	7	8	9	10
614	1.8.7.	Branșament canal	Str. Macului 2 branșamente		1	1970	727.94	103.80	831.74	Proprietate Municipiul Făgăras
615	1.8.7.	Branșament canal	Str. Mică 2 branșamente		1	1970	727.94	103.80	831.74	Proprietate Municipiul Făgăras
616	1.8.7.	Branșament canal	Str. Mălinului 1 branșament		1	1970	363.97	51.90	415.87	Proprietate Municipiul Făgăras
617	1.8.7.	Branșament canal	Str. Iazu Morii 1 branșament		1	1970	363.97	51.90	415.87	Proprietate Municipiul Făgăras
618	1.8.7.	Branșament canal	Str. Titu Perția 1 branșament		1	1971	143.84	20.51	164.35	Proprietate Municipiul Făgăras
619	1.8.7.	Branșament canal	Str. George Coșbuc 2 branșamente		1	1971	287.67	41.02	328.69	Proprietate Municipiul Făgăras
620	1.8.7.	Branșament canal	Str. Vasile Alecsandri 2 branșamente		1	1971	287.67	41.02	328.69	Proprietate Municipiul Făgăras
621	1.8.7.	Branșament canal	Str. Parcului		1	1971	143.84	20.51	164.35	Proprietate Municipiul Făgăras
622	1.8.7.	Branșament canal	Str. Doamna Stanca		1	1971	143.84	20.51	164.35	Proprietate Municipiul Făgăras
623	1.8.7.	Branșament canal	Str. Oltului		1	1971	143.84	20.51	164.35	Proprietate Municipiul Făgăras
624	1.8.7.	Branșament canal	Str. Mălinului		1	1971	143.84	20.51	164.35	Proprietate Municipiul Făgăras
625	1.8.7.	Branșament canal	Str. Gladiolilor		1	1971	143.84	20.51	164.35	Proprietate Municipiul Făgăras
626	1.8.7.	Branșament canal	Str. Zorelelor		1	1971	143.84	20.51	164.35	Proprietate Municipiul Făgăras
627	1.8.7.	Branșament canal	Str. Podului		1	1971	143.84	20.51	164.35	Proprietate Municipiul Făgăras
628	1.8.7.	Branșament canal	Str. 13 Decembrie		1	1971	143.84	20.51	164.35	Proprietate Municipiul Făgăras
629	1.8.7.	Branșament canal	Str. Parcului		1	1971	312.03	44.49	356.52	Proprietate Municipiul Făgăras
630	1.8.7.	Racord canal	Str. Doamna Stanca		1	1971	827.29	117.97	945.26	Proprietate Municipiul Făgăras
631	1.8.7.	Racord canal	Str. 13 Decembrie		1	1971	229.57	32.73	262.30	Proprietate Municipiul Făgăras
632	1.8.7.	Racord canal	Str. Magnoliei		1	1971	229.57	32.73	262.30	Proprietate Municipiul Făgăras
633	1.8.7.	Racord canal	Str. Școlii		1	1971	229.57	32.73	262.30	Proprietate Municipiul Făgăras
634	1.8.7.	Racord canal	Str. Titu Perția		1	1971	229.57	32.73	262.30	Proprietate Municipiul Făgăras

0	1	2	3	4	5	6	8	9	10
635	1.8.7.	Racord canal	Str. Vasile Alecsandri	1	1971	218.42	31.14	249.56	Proprietate Municipiul Făcăras
636	1.8.7.	Racord canal	Str. Negoiu 9 racorduri	1	1971	1,965.85	280.33	2,246.18	Proprietate Municipiul Făcăras
637	1.8.7.	Racord canal	Str. Nicolae Bălcescu	1	1971	218.42	31.14	249.56	Proprietate Municipiul Făcăras
638	1.8.7.	Racord canal	Str. Livezii	1	1971	218.42	31.14	249.56	Proprietate Municipiul Făcăras
639	1.8.7.	Racord canal	Str. Titu Perția 5 racorduri	1	1971	1,092.14	155.73	1,247.87	Proprietate Municipiul Făcăras
640	1.8.7.	Racord canal	Str. Negoiu 2 racorduri	1	1973	463.43	66.08	529.51	Proprietate Municipiul Făcăras
641	1.8.7.	Racord canal	Str. Lalelelor	1	1973	231.70	33.04	264.74	Proprietate Municipiul Făcăras
642	1.8.7.	Racord canal	Str. Dr. Ioan Șenchea	1	1973	231.70	33.04	264.74	Proprietate Municipiul Făcăras
643	1.8.7.	Racord canal	Str. Doamna Stanca	1	1973	231.70	33.04	264.74	Proprietate Municipiul Făcăras
644	1.8.7.	Racord canal	Str. Panseluțelor	1	1973	231.70	33.04	264.74	Proprietate Municipiul Făcăras
645	1.8.7.	Racord canal	Str. Târgului	1	1973	231.70	33.04	264.74	Proprietate Municipiul Făcăras
646	1.8.7.	Racord canal	Str. Tăbăcari 2 racorduri	1	1973	231.70	33.04	264.74	Proprietate Municipiul Făcăras
647	1.8.7.	Racord canal	Str. Cânepii	1	1973	463.43	66.08	529.51	Proprietate Municipiul Făcăras
648	1.8.7.	Racord canal	Str. Titu Perția	1	1973	231.70	33.04	264.74	Proprietate Municipiul Făcăras
649	1.8.7.	Racord canal	Str. Zorelelor	1	1973	231.70	33.04	264.74	Proprietate Municipiul Făcăras
650	1.8.7.	Racord canal	Str. Magnoliei	1	1973	231.70	33.04	264.74	Proprietate Municipiul Făcăras
651	1.8.7.	Racord canal	Str. Garoafelor 4 racorduri	1	1973	231.70	33.04	264.74	Proprietate Municipiul Făcăras
652	1.8.7.	Racord canal	Str. Școlii	1	1973	926.83	132.16	1,058.99	Proprietate Municipiul Făcăras
653	1.8.7.	Racord canal	Str. Octavian Paler 4 racorduri	1	1973	231.70	33.04	264.74	Proprietate Municipiul Făcăras
654	1.8.7.	Racord canal	Cv. Negoiu	1	1976	926.83	132.16	1,058.99	Proprietate Municipiul Făcăras
655	1.8.7.	Racord canal	Cv. Tudor Vladimirescu	1	1976	292.66	41.73	334.39	Proprietate Municipiul Făcăras
						2,469.53	352.15	2,821.68	Proprietate Municipiul Făcăras



0	1	2	3	4	5	6	8	9	10	
656	1.8.7.	Racord canal	Cv. Tudor Vladimirescu		1	1976	22,316.02	3,182.26	25,498.28	Proprietate Municipiul Făcâras
657	1.8.7.	Racord canal	Cv. Zona Gării bl.B		1	1977	1,450.91	206.89	1,657.80	Proprietate Municipiul Făcâras
658	1.8.7.	Racord canal	Cv. Zona Gării bl.A		1	1977	1,780.63	253.91	2,034.54	Proprietate Municipiul Făcâras
659	1.8.7.	Racord canal	Cv. Vasile Alecsandri bl.7		1	1977	8,118.03	1,157.63	9,275.66	Proprietate Municipiul Făcâras
660	1.8.7.	Racord canal	Cv. Zona Gării		1	1977	1,663.48	237.21	1,900.69	Proprietate Municipiul Făcâras
661	1.8.7.	Racord canal	Cv. Tudor Vladimirescu bl.1,2,3,4,5		1	1977	12,398.03	1,767.95	14,165.98	Proprietate Municipiul Făcâras
662	1.8.7.	Racord canal	Cv. 13 Decembrie bl.2,3,5,6		1	1977	2,569.71	366.44	2,936.15	Proprietate Municipiul Făcâras
663	1.8.7.	Racord canal	Cv. B-dul Unirii bl.7A,4A		1	1984	2,642.30	376.79	3,019.09	Proprietate Municipiul Făcâras
664	1.8.7.	Racord canal	Cv. B-dul Unirii bl.7A,4A		1	1984	3,630.38	517.69	4,148.07	Proprietate Municipiul Făcâras
665	1.8.7.	Racord canal	Cv. Luncii bl.4,5,6		1	1984	69,462.08	9,905.29	79,367.37	Proprietate Municipiul Făcâras
666	1.8.7.	Racord canal	Cv. B-dul Unirii		1	1986	5,365.96	765.18	6,131.14	Proprietate Municipiul Făcâras
667	1.8.7.	Racord canal	Cv. Teiului		1	1986	22,633.70	3,227.56	25,861.26	Proprietate Municipiul Făcâras
668	1.8.7.	Racord canal	Cv. Teiului bl.44A		1	1986	1,697.50	242.06	1,939.56	Proprietate Municipiul Făcâras
669	1.8.7.	Racord canal	Cv. Teiului		1	1986	17,351.11	2,474.26	19,825.37	Proprietate Municipiul Făcâras
670	1.8.7.	Racord canal	Cv. Luncii		1	1986	4,058.41	578.72	4,637.13	Proprietate Municipiul Făcâras
883	1.6.4.	CLADIRE POST DISPECER IASI	CLADIRE		1	1963	61,038.82	8,704.13	69,742.95	Proprietate Municipiul Făcâras
884	1.8.12.	ST.EXPL.ALIM.	Statie		1	1981	13,916.37	1,984.47	15,900.84	Domeniul public al municipiului
885	1.8.6.	Refeja apă Făgăraș	Ø 50 = 457 m		1	1993	12.11	1,722.13	13.83	Domeniul public al municipiului
886	1.6.3.2	IMPREJMUIRE CASA DISPECER	Imprejmuire		1	1963	994.82	0.00	994.82	Domeniul public al municipiului
887	2.1.16. 6	LINE ELECTRICA	Linie electrica		1	1963	470.92	0.00	470.92	Domeniul public al municipiului
888	1.8.11.	REZERVOR INGROPAT Iasi	100MC 5M ADINCIME		1	1963	8,166.72	1,164.57	9,331.29	Domeniul public al municipiului

0	1	2	3	4	5	6	8	9	10	
889	1.3.7.1.	DRUM INCINTA CAPTARE IASI	drum		1	1963	413.28	58.93	472.21	Domeniul public al municipiului
890	1.8.6.	Conducta APA	Ø250=857m, Ø200=405m, Ø300=824m tub.azh		1	1963	96.44	0.00	96.44	Domeniul public al municipiului
891	1.8.1.	AZR Iasi PUTURI	50 M ADINCIME		1	1963	307.31	0.00	307.31	Domeniul public al municipiului
892	1.8.1.	FORATE Iasi PUTURI	50 M ADINCIME		1	1963	307.31	0.00	307.31	Domeniul public al municipiului
893	1.8.1.	FORATE Iasi PUTURI	50 M ADINCIME		1	1963	307.31	0.00	307.31	Domeniul public al municipiului
894	1.8.1.	FORATE Iasi PUTURI	50 M ADINCIME		1	1963	307.31	0.00	307.31	Domeniul public al municipiului
895	1.8.1.	FORATE Iasi PUTURI	50 M ADINCIME		1	1963	307.31	0.00	307.31	Domeniul public al municipiului
896	1.8.1.	FORATE Iasi PUTURI	50 M ADINCIME		1	1963	307.31	0.00	307.31	Domeniul public al municipiului
897	1.8.1.	FORATE Iasi PUTURI	50 M ADINCIME		1	1963	307.31	0.00	307.31	Domeniul public al municipiului
898	1.8.1.	FORATE Iasi PUTURI	50 M ADINCIME		1	1963	307.31	0.00	307.31	Domeniul public al municipiului
899	1.8.1.	FORATE Iasi PUTURI	50 M ADINCIME		1	1963	307.31	0.00	307.31	Domeniul public al municipiului
900	2.1.16. 6	LINE DE CARLII	Linie cablu		1	1963	307.31	0.00	307.31	Domeniul public al municipiului
901	1.8.6.	Conducte apă oțel HUREZ-CAST	Ø 300 = 4.805 m, 9C, TV, 240 m		1	1963	12.86	0.00	12.86	Domeniul public al municipiului
902	1.8.6.	Conducta APA AZB Iasi-Hurez	Ø250=5173M.6CAMINE		1	1963	205.76	0.00	205.76	Domeniul public al municipiului
903	1.8.6.	C.APA OTEL Savastreni -Iasi	Ø100=2300M,Ø80=5662M.		1	1968	69.92	0.00	69.92	Domeniul public al municipiului
904	1.8.7.	CAMINE PT ARMATURI	1,5 M ADINCIME		1	1962	1,077.36	0.00	1,077.36	Domeniul public al municipiului
905	1.8.7.	CAMINE PT ARMATURI	1,5 M ADINCIME		1	1962	13.41	0.00	13.41	Domeniul public al municipiului
906	1.8.7.	CAMINE PT ARMATURI	1,5 M ADINCIME		1	1962	13.41	0.00	13.41	Domeniul public al municipiului
907	1.8.7.	CAMINE PT ARMATURI	1,5 M ADINCIME		1	1962	13.41	0.00	13.41	Domeniul public al municipiului
908	1.8.7.	CAMINE PT ARMATURI	1,5 M ADINCIME		1	1962	13.41	0.00	13.41	Domeniul public al municipiului
909	1.8.7.	CAMINE PT ARMATURI	1,5 M ADINCIME		1	1962	13.41	0.00	13.41	Domeniul public al municipiului

0	1	2	3	4	5	6	7	8	9	10
910	1.8.7.	CAMINE PT ARMATURI	1,5 M ADINCIME	1	1962	13.41	0.00	13.41	0.00	Domeniul public al municipiului
911	1.8.7.	CAMINE PT ARMATURI	1,5 M ADINCIME	1	1962	13.41	0.00	13.41	0.00	Domeniul public al municipiului
912	1.8.7.	CAMINE PT ARMATURI	1,5 M ADINCIME	1	1962	11.02	0.00	11.02	0.00	Domeniul public al municipiului
913	1.8.3.	PUTURI CAPTARE APA	puturi	1	1970	16,909.55	0.00	16,909.55	0.00	Domeniul public al municipiului
914	1.8.3.	PUTURI CAPTARE APA	puturi	1	1970	16,909.55	0.00	16,909.55	0.00	Domeniul public al municipiului
915	1.8.3.	PUTURI CAPTARE APA	puturi	1	1970	16,909.55	0.00	16,909.55	0.00	Domeniul public al municipiului
916	1.8.3.	PUTURI CAPTARE APA	puturi	1	1970	16,909.55	0.00	16,909.55	0.00	Domeniul public al municipiului
917	1.8.3.	PUTURI CAPTARE APA	puturi	1	1970	16,909.55	0.00	16,909.55	0.00	Domeniul public al municipiului
918	1.8.6.	CONDUCTA ADUCTIUNE	Ø300=9978M.	1	1970	16,909.55	0.00	16,909.55	0.00	Domeniul public al municipiului
919	1.8.11.	REZ. SEMIINGROPAT	1000MC	1	1970	8,365.50	0.00	8,365.50	0.00	Domeniul public al municipiului
920	1.8.11.	REZ. SEMIINGROPAT	1000MC	1	1970	32,666.86	4,658.29	32,666.86	4,658.29	Domeniul public al municipiului
921	2.1.16. 6	RETEA ELECTRICA Iasi	retea	1	1970	627.07	0.00	627.07	0.00	Domeniul public al municipiului
922	1.8.6.	Retea APA TUB AZR Iasi	Ø150=100M, Ø200=100M.	1	1971	12,434.09	0.00	12,434.09	0.00	Domeniul public al municipiului
923	1.8.6.	COND.APA TV OTETI.cant	Ø273/8=220M, 325/9=225M, Ø426/10=82m	1	1971	32,735.33	0.00	32,735.33	0.00	Domeniul public al municipiului
924	1.8.6.	COND. ALIM APA	Ø9"SI 4"=3540M.	1	1971	84,153.64	0.00	84,153.64	0.00	Domeniul public al municipiului
925	1.8.6.	HIDRANTI DE INCENDIU DIN	hidranti	1	1971	226.46	0.00	226.46	0.00	Domeniul public al municipiului
926	1.8.6.	HIDRANTI DE INCENDIU DIN	hidranti	1	1971	226.46	0.00	226.46	0.00	Domeniul public al municipiului
927	1.8.6.	HIDRANTI DE INCENDIU DIN	hidranti	1	1971	226.46	0.00	226.46	0.00	Domeniul public al municipiului
928	1.8.6.	HIDRANTI DE INCENDIU DIN	hidranti	1	1971	226.46	0.00	226.46	0.00	Domeniul public al municipiului
929	1.8.6.	HIDRANTI DE INCENDIU DIN	hidranti	1	1971	226.46	0.00	226.46	0.00	Domeniul public al municipiului
930	1.8.6.	HIDRANTI DE INCENDIU DIN	hidranti	1	1971	226.46	0.00	226.46	0.00	Domeniul public al municipiului

0	1	2	3	4	5	6	8	9	10
931	1.8.6.	HIDRANTI DE INCENDIU DIN	hidranti	1	1971	226.46	0.00	226.46	Domeniul public al municipiului
932	1.8.6.	HIDRANTI DE INCENDIU DIN	hidranti	1	1971	226.46	0.00	226.46	Domeniul public al municipiului
933	1.8.6.	HIDRANTI DE INCENDIU DIN	hidranti	1	1971	226.46	0.00	226.46	Domeniul public al municipiului
934	1.8.6.	HIDRANTI DE INCENDIU DIN	hidranti	1	1971	226.46	0.00	226.46	Domeniul public al municipiului
935	1.8.6.	HIDRANTI DE INCENDIU DIN	hidranti	1	1971	226.46	0.00	226.46	Domeniul public al municipiului
936	1.8.6.	HIDRANTI DE INCENDIU DIN	hidranti	1	1971	226.46	0.00	226.46	Domeniul public al municipiului
937	1.8.6.	HIDRANTI DE INCENDIU DIN	hidranti	1	1971	226.46	0.00	226.46	Domeniul public al municipiului
938	1.8.6.	HIDRANTI DE INCENDIU DIN	hidranti	1	1971	226.46	0.00	226.46	Domeniul public al municipiului
939	1.8.6.	HIDRANTI DE INCENDIU DIN	hidranti	1	1971	226.46	0.00	226.46	Domeniul public al municipiului
940	1.8.6.	HIDRANTI DE INCENDIU DIN	hidranti	1	1971	226.46	0.00	226.46	Domeniul public al municipiului
941	1.8.6.	HIDRANTI DE INCENDIU DIN	hidranti	1	1971	226.46	0.00	226.46	Domeniul public al municipiului
942	1.8.6.	HIDRANTI DE INCENDIU DIN	hidranti	1	1971	226.46	0.00	226.46	Domeniul public al municipiului
943	1.8.6.	HIDRANTI DE INCENDIU DIN	hidranti	1	1971	226.46	0.00	226.46	Domeniul public al municipiului
944	1.8.6.	HIDRANTI DE INCENDIU DIN	hidranti	1	1971	226.46	0.00	226.46	Domeniul public al municipiului
945	1.8.6.	HIDRANTI DE INCENDIU DIN	hidranti	1	1971	226.46	0.00	226.46	Domeniul public al municipiului
946	1.8.6.	HIDRANTI DE INCENDIU DIN	hidranti	1	1971	226.46	0.00	226.46	Domeniul public al municipiului
947	1.8.6.	HIDRANTI DE INCENDIU DIN	hidranti	1	1971	226.46	0.00	226.46	Domeniul public al municipiului
948	1.8.6.	HIDRANTI DE INCENDIU DIN	hidranti	1	1971	226.46	0.00	226.46	Domeniul public al municipiului
949	1.8.6.	HIDRANTI DE INCENDIU DIN	hidranti	1	1971	226.46	0.00	226.46	Domeniul public al municipiului
950	1.8.7.	CAMINE VIZITARE	camine	1	1971	547.06	0.00	547.06	Domeniul public al municipiului
951	1.8.7.	CAMINE VIZITARE	camine	1	1971	547.06	0.00	547.06	Domeniul public al municipiului



0	1	2	3	4	5	6	8	9	10
952	1.8.7.	CAMINE VIZITARE	camine	1	1971	547.06	0.00	547.06	Domeniul public al municipiului
953	1.8.7.	CAMINE VIZITARE	camine	1	1971	547.06	0.00	547.06	Domeniul public al municipiului
954	1.8.7.	CAMINE VIZITARE	camine	1	1971	547.06	0.00	547.06	Domeniul public al municipiului
955	1.8.7.	CAMINE VIZITARE	camine	1	1971	547.06	0.00	547.06	Domeniul public al municipiului
956	1.8.7.	CAMINE VIZITARE	camine	1	1971	547.06	0.00	547.06	Domeniul public al municipiului
957	1.8.7.	CAMINE VIZITARE	camine	1	1971	547.06	0.00	547.06	Domeniul public al municipiului
958	1.8.1.	PUTURI	puturi	1	1971	547.06	0.00	547.06	Domeniul public al municipiului
959	1.8.1.	FORATE	puturi	1	1971	18,177.57	0.00	18,177.57	Domeniul public al municipiului
960	1.8.1.	PUTURI	puturi	1	1971	18,177.57	0.00	18,177.57	Domeniul public al municipiului
961	1.8.1.	FORATE	puturi	1	1971	18,177.57	0.00	18,177.57	Domeniul public al municipiului
962	1.8.1.	PUTURI	puturi	1	1971	18,177.57	0.00	18,177.57	Domeniul public al municipiului
963	1.3.7.1.	DRUMURI	drumuri	1	1974	1.23	0.00	1.23	Domeniul public al municipiului
964	2.1.16. 6	INSTALATIE ELECTRICA	instalatie	1	1974	1,208.28	0.00	1,208.28	Domeniul public al municipiului
965	1.8.1.	PUTURI	puturi	1	1976	47,816.42	0.00	47,816.42	Domeniul public al municipiului
966	1.8.1.	PT ALIMENTAR	puturi	1	1976	47,816.42	0.00	47,816.42	Domeniul public al municipiului
967	1.8.1.	PUTURI	puturi	1	1976	47,816.42	0.00	47,816.42	Domeniul public al municipiului
968	1.8.1.	PT ALIMENTAR	puturi	1	1976	47,816.42	0.00	47,816.42	Domeniul public al municipiului
969	1.8.1.	PUTURI	puturi	1	1976	47,816.42	0.00	47,816.42	Domeniul public al municipiului
970	1.8.1.	PT ALIMENTAR	puturi	1	1976	47,816.42	0.00	47,816.42	Domeniul public al municipiului
971	1.8.1.	PUTURI	puturi	1	1976	47,816.42	0.00	47,816.42	Domeniul public al municipiului
972	1.8.1.	PT ALIMENTAR	puturi	1	1976	47,816.42	0.00	47,816.42	Domeniul public al municipiului

0	1	2	3	4	5	6	7	8	9	10
973	1.8.1.	PUTURI PT.ALIMENTAR	puturi	1	1976	47,816.42	0.00	47,816.42	47,816.42	Domeniul public al municipiului
974	1.8.1.	PUTURI PT.ALIMENTAR	puturi	1	1976	47,816.42	0.00	47,816.42	47,816.42	Domeniul public al municipiului
975	1.8.1.	PUTURI PT.ALIMENTAR	puturi	1	1976	47,816.42	0.00	47,816.42	47,816.42	Domeniul public al municipiului
976	1.8.7.	Cabină puș beton BI SERCAIA	cabina	1	1969	338.25	0.00	338.25	338.25	Domeniul public al municipiului
977	2.1.16. 6	DEVIERI EL.CARII	cablu	1	1977	392.41	0.00	392.41	392.41	Domeniul public al municipiului
978	1.8.1.	PUTURI FORATE Poiorta	puturi	1	1981	35,261.98	0.00	35,261.98	35,261.98	Domeniul public al municipiului
979	1.8.1.	PUTURI FORATE Poiorta	puturi	1	1981	35,261.98	0.00	35,261.98	35,261.98	Domeniul public al municipiului
980	1.8.1.	PUTURI FORATE Poiorta	puturi	1	1981	35,261.98	0.00	35,261.98	35,261.98	Domeniul public al municipiului
981	1.8.1.	PUTURI FORATE Poiorta	puturi	1	1981	35,261.98	0.00	35,261.98	35,261.98	Domeniul public al municipiului
982	1.8.1.	PUTURI FORATE Poiorta	puturi	1	1981	35,261.98	0.00	35,261.98	35,261.98	Domeniul public al municipiului
983	1.8.1.	PUTURI FORATE Poiorta	puturi	1	1981	35,261.98	0.00	35,261.98	35,261.98	Domeniul public al municipiului
984	1.8.1.	PUTURI FORATE Poiorta	puturi	1	1981	35,261.98	0.00	35,261.98	35,261.98	Domeniul public al municipiului
985	1.8.1.	PUTURI FORATE Poiorta	puturi	1	1981	35,261.98	0.00	35,261.98	35,261.98	Domeniul public al municipiului
986	1.8.1.	PUTURI FORATE Poiorta	puturi	1	1981	35,261.98	0.00	35,261.98	35,261.98	Domeniul public al municipiului
987	1.8.1.	PUTURI FORATE Poiorta	puturi	1	1981	35,261.98	0.00	35,261.98	35,261.98	Domeniul public al municipiului
988	1.8.1.	PUTURI FORATE Poiorta	puturi	1	1981	35,261.98	0.00	35,261.98	35,261.98	Domeniul public al municipiului
989	1.8.1.	PUTURI FORATE Poiorta	puturi	1	1981	35,261.98	0.00	35,261.98	35,261.98	Domeniul public al municipiului
990	1.8.1.	PUTURI FORATE Poiorta	puturi	1	1981	35,261.98	0.00	35,261.98	35,261.98	Domeniul public al municipiului
991	1.8.1.	PUTURI FORATE Poiorta	puturi	1	1981	35,261.98	0.00	35,261.98	35,261.98	Domeniul public al municipiului
992	1.8.1.	PUTURI FORATE Poiorta	puturi	1	1981	35,261.98	0.00	35,261.98	35,261.98	Domeniul public al municipiului
993	1.8.1.	PUTURI FORATE Poiorta	puturi	1	1981	35,261.98	0.00	35,261.98	35,261.98	Domeniul public al municipiului

0	1	2	3	4	5	6	8	9	10
994	1.8.1.	PUTURI FORATE Poierța	puturi	1	1981	35,261.98	0.00	35,261.98	Domeniul public al municipiului
995	1.8.1.	PUTURI FORATE Poierța	puturi	1	1981	35,261.98	0.00	35,261.98	Domeniul public al municipiului
996	1.8.1.	PUTURI FORATE Poierța	puturi	1	1981	105,667.99	0.00	105,667.99	Domeniul public al municipiului
997	1.8.7.	CABINE PREF DIN	cabine	1	1982	15,168.34	0.00	15,168.34	Domeniul public al municipiului
998	1.8.7.	CABINE PREF DIN	cabine	1	1982	15,168.34	0.00	15,168.34	Domeniul public al municipiului
999	1.8.7.	CABINE PREF DIN	cabine	1	1982	15,168.34	0.00	15,168.34	Domeniul public al municipiului
1000	1.8.7.	CABINE PREF DIN	cabine	1	1982	15,168.34	0.00	15,168.34	Domeniul public al municipiului
1001	1.8.7.	CABINE PREF DIN	cabine	1	1982	15,168.34	0.00	15,168.34	Domeniul public al municipiului
1002	1.8.7.	CABINE PREF DIN	cabine	1	1982	15,168.34	0.00	15,168.34	Domeniul public al municipiului
1003	1.8.7.	CABINE PREF DIN	cabine	1	1982	15,168.34	0.00	15,168.34	Domeniul public al municipiului
1004	1.8.7.	CABINE PREF DIN	cabine	1	1982	15,168.34	0.00	15,168.34	Domeniul public al municipiului
1005	1.8.7.	CABINE PREF DIN	cabine	1	1982	15,168.34	0.00	15,168.34	Domeniul public al municipiului
1006	1.8.7.	CABINE PREF DIN	cabine	1	1982	15,168.34	0.00	15,168.34	Domeniul public al municipiului
1007	1.8.7.	CABINE PREF DIN	cabine	1	1982	15,168.34	0.00	15,168.34	Domeniul public al municipiului
1008	1.8.7.	CABINE PREF DIN	cabine	1	1982	15,168.34	0.00	15,168.34	Domeniul public al municipiului
1009	1.8.7.	CABINE PREF DIN	cabine	1	1982	15,168.34	0.00	15,168.34	Domeniul public al municipiului
1010	1.8.7.	CABINE PREF DIN	cabine	1	1982	15,168.34	0.00	15,168.34	Domeniul public al municipiului
1011	1.8.7.	CABINE PREF DIN	cabine	1	1982	15,168.34	0.00	15,168.34	Domeniul public al municipiului
1012	1.8.7.	CABINE PREF DIN	cabine	1	1982	15,168.34	0.00	15,168.34	Domeniul public al municipiului
1013	1.8.7.	CABINE PREF DIN	cabine	1	1982	15,168.34	0.00	15,168.34	Domeniul public al municipiului
1014	1.8.7.	CABINE PREF DIN	cabine	1	1982	15,168.34	0.00	15,168.34	Domeniul public al municipiului



0	1	2	3	4	5	6	8	9	10
1015	1.8.7.	CABINE PREF DIN	cabine	1	1982	15,168.34	0.00	15,168.34	Domeniul public al municipiului
1016	1.8.7.	CABINE PREF DIN	cabine	1	1982	15,168.34	0.00	15,168.34	Domeniul public al municipiului
1017	1.8.7.	CABINE PREF DIN	cabine	1	1982	15,168.34	0.00	15,168.34	Domeniul public al municipiului
1018	1.8.6.	Conducte refulare Ja nuturi	Ø300 = 825 m, 350 = 564 m, 150 = 120m 250=602 100=80 200=100	1	1982	3,979.03	567.40	4,546.43	Domeniul public al municipiului
1019	1.8.6.	CONDUCTA REFILARE I.A	Ø108=147M.	1	1982	3,318.96	473.28	3,792.24	Domeniul public al municipiului
1020	1.8.6.	CONDUCTA ADUCTIUNE	Ø500=9750M.	1	1982	1,667,041.26	237,720.08	1,904,761.34	Domeniul public al municipiului
1021	1.8.6.	Cond. ad. tub ofel POIORTA	PREMOØ600=1970M Ø521 = 1.573 m, Ø810 =83 m, Ø 600 = 1 666 m	1	1982	14,260.69	2,033.57	16,294.26	Domeniul public al municipiului
1022	1.5.9.	PLATFORMA BETON	platforma	1	1982	4,483.87	0.00	4,483.87	Domeniul public al municipiului
1023	1.8.11.	REZERVOARE SEMIINGROPAT	1000 mc	1	1982	81,667.18	11,645.73	93,312.91	Domeniul public al municipiului
1024	1.8.11.	REZERVOARE SEMIINGROPAT	1000 mc	1	1982	81,667.18	11,645.73	93,312.91	Domeniul public al municipiului
1025	1.8.11.	REZERVOARE SEMIINGROPAT	1000 mc	1	1982	81,667.18	11,645.73	93,312.91	Domeniul public al municipiului
1026	1.8.11.	REZERVOARE SEMIINGROPAT	1000 mc	1	1982	81,667.18	11,645.73	93,312.91	Domeniul public al municipiului
1027	2.1.16. 6	RETELE ELECTRICE I.A	retele	1	1982	69.92	0.00	69.92	Domeniul public al municipiului
1028	2.1.16. 6	Rețea el. la pufuri (subteran) Poiorta	rețea	1	1982	2,408.38	0.00	2,408.38	Domeniul public al municipiului
1029	2.1.16. 6	Rețea el. exterioara Poiorta	rețea	1	1982	3,352.08	0.00	3,352.08	Domeniul public al municipiului
1030	1.6.3.2	IMPREJMUIRE STIL PI BETON	Imprejmuire	1	1982	15,365.07	0.00	15,365.07	Domeniul public al municipiului
1031	1.3.7.1.	DRUM ACCES LA PUTURI Iasi	drum	1	1982	1,350.94	192.64	1,543.58	Domeniul public al municipiului
1032	1.8.7.	CAMINE DIN BETON	camine	1	1982	1,003.47	0.00	1,003.47	Domeniul public al municipiului
1033	1.8.7.	CAMINE DIN BETON	camine	1	1982	1,003.47	0.00	1,003.47	Domeniul public al municipiului
1034	1.8.7.	CAMINE DIN BETON	camine	1	1982	1,003.47	0.00	1,003.47	Domeniul public al municipiului
1035	1.8.7.	CAMINE DIN BETON	camine	1	1982	1,003.47	0.00	1,003.47	Domeniul public al municipiului

0	1	2	3	4	5	6	8	9	10	
1036	1.8.7.	CAMINE DIN BETON	camine		1	1982	1,003.47	0.00	1,003.47	Domeniul public al municipiului
1037	1.8.7.	CAMINE DIN BETON	camine		1	1982	1,003.47	0.00	1,003.47	Domeniul public al municipiului
1038	1.8.7.	CAMINE DIN BETON	camine		1	1982	1,003.47	0.00	1,003.47	Domeniul public al municipiului
1039	1.8.7.	CAMINE DIN BETON	camine		1	1982	1,003.47	0.00	1,003.47	Domeniul public al municipiului
1040	1.8.7.	CAMINE DIN BETON	camine		1	1982	1,003.47	0.00	1,003.47	Domeniul public al municipiului
1041	1.8.7.	CAMINE DIN BETON	camine		1	1982	1,003.47	0.00	1,003.47	Domeniul public al municipiului
1042	1.8.7.	CAMINE DIN BETON	camine		1	1982	1,003.47	0.00	1,003.47	Domeniul public al municipiului
1043	1.8.7.	CAMINE DIN BETON	camine		1	1982	1,003.47	0.00	1,003.47	Domeniul public al municipiului
1044	1.8.7.	CAMINE DIN BETON	camine		1	1982	1,003.47	0.00	1,003.47	Domeniul public al municipiului
1045	1.8.7.	CAMINE DIN BETON	camine		1	1982	1,003.47	0.00	1,003.47	Domeniul public al municipiului
1046	1.8.7.	CAMINE DIN BETON	camine		1	1982	1,003.47	0.00	1,003.47	Domeniul public al municipiului
1047	1.8.7.	CAMINE DIN BETON	camine		1	1982	1,003.47	0.00	1,003.47	Domeniul public al municipiului
1048	1.8.7.	CAMINE DIN BETON	camine		1	1982	1,003.47	0.00	1,003.47	Domeniul public al municipiului
1049	1.8.7.	CAMINE DIN BETON	camine		1	1982	1,003.47	0.00	1,003.47	Domeniul public al municipiului
1050	1.8.7.	CAMINE DIN BETON	camine		1	1982	1,003.47	0.00	1,003.47	Domeniul public al municipiului
1051	1.8.7.	CAMINE DIN BETON	camine		1	1982	1,003.47	0.00	1,003.47	Domeniul public al municipiului
1052	1.8.7.	CAMINE DIN BETON	camine		1	1982	1,003.47	0.00	1,003.47	Domeniul public al municipiului
1053	1.8.7.	CAMINE DIN BETON	camine		1	1982	1,003.47	0.00	1,003.47	Domeniul public al municipiului
1054	1.8.7.	CAMINE DIN BETON	camine		1	1982	1,003.47	0.00	1,003.47	Domeniul public al municipiului
1055	1.8.7.	CAMINE DIN BETON	camine		1	1982	1,003.47	0.00	1,003.47	Domeniul public al municipiului
1056	2.1.16. 6	Rețea energie electrică	rețea		1	1983	5,906.68	0.00	5,906.68	Domeniul public al municipiului



0	1	2	3	4	5	6	8	9	10
1057	2.1.16.6	RETELE FL EXTERIOAR	retele		1	1983	698.76	698.76	Domeniul public al municipiului
1058	1.8.6.	Retea APA	Ø100=496M.		1	1984	0.00	11,802.81	Domeniul public al municipiului
1059	1.8.6.	AZROCIMENT	Ø100=1790M		1	1984	0.00	49,737.31	Domeniul public al municipiului
1060	1.8.6.	Retea APA	Ø250=1716M.		1	1984	0.00	93,804.61	Domeniul public al municipiului
1061	1.8.7.	AZROCIMENT			1	1984	0.00	553.09	Domeniul public al municipiului
1062	1.8.7.	CAMINE	camine		1	1984	69.02	553.09	Domeniul public al municipiului
1063	1.8.7.	PT RETEA	camine		1	1984	69.02	553.09	Domeniul public al municipiului
1064	1.8.7.	CAMINE	camine		1	1984	69.02	553.09	Domeniul public al municipiului
1065	1.8.7.	PT RETEA	camine		1	1984	0.00	379.17	Domeniul public al municipiului
1066	1.8.7.	CAMINE	camine		1	1984	0.00	379.17	Domeniul public al municipiului
1067	1.8.7.	PT RETEA	camine		1	1984	0.00	379.17	Domeniul public al municipiului
1068	1.8.7.	CAMINE	camine		1	1984	0.00	379.17	Domeniul public al municipiului
1069	1.8.7.	PT RETEA	camine		1	1984	0.00	379.17	Domeniul public al municipiului
1070	1.8.7.	CAMINE	camine		1	1984	0.00	1,432.02	Domeniul public al municipiului
1071	1.8.7.	PT RETEA	camine		1	1984	0.00	1,432.02	Domeniul public al municipiului
1072	1.8.7.	CAMINE	camine		1	1984	0.00	1,432.02	Domeniul public al municipiului
1073	1.8.7.	PT RETEA	camine		1	1984	0.00	1,432.02	Domeniul public al municipiului
1074	1.8.7.	CAMINE	camine		1	1984	0.00	1,432.02	Domeniul public al municipiului
1075	1.8.7.	PT RETEA	camine		1	1984	0.00	1,432.02	Domeniul public al municipiului
1076	1.8.7.	CAMINE	camine		1	1984	0.00	1,432.02	Domeniul public al municipiului
1077	1.8.7.	PT RETEA	camine		1	1984	0.00	1,432.02	Domeniul public al municipiului

0	1	2	3	4	5	6	8	9	10
1078	1.8.1.	PUTURI FORATE,II	puturi		1	1992	120,047.19	120,047.19	Domeniul public al municipiului
1079	1.8.6.	BRANSAMENTE APA TR I Iasi	TR.I 1971 1"=10M.		1	1970	4.11	4.11	Domeniul public al municipiului
1080	1.8.6.	BRANSAMENTE APA TR I Iasi	TR.I 1971 1"=6M.		1	1970	4.11	4.11	Domeniul public al municipiului
1081	1.8.6.	BRANSAMENTE APA TR I Iasi	TR.I 1971 1"=6M.		1	1970	4.11	4.11	Domeniul public al municipiului
1082	1.8.6.	BRANSAMENTE APA TR I Iasi	TR.I 1971 1"=12M.		1	1970	4.11	4.11	Domeniul public al municipiului
1083	1.8.6.	BRANSAMENTE APA TR I Iasi	TR.I 1971 1"=12M.		1	1970	4.11	4.11	Domeniul public al municipiului
1084	1.8.6.	BRANSAMENTE APA TR I Iasi	TR.I 1971 1"=14M.		1	1970	4.11	4.11	Domeniul public al municipiului
1085	1.8.6.	BRANSAMENTE APA TR I Iasi	TR.I 1971 1"=7M.		1	1970	4.11	4.11	Domeniul public al municipiului
1086	1.8.6.	BRANSAMENTE APA TR I Iasi	TR.I 1971 1"=9M.		1	1970	4.11	4.11	Domeniul public al municipiului
1087	1.8.6.	BRANSAMENTE APA TR I Iasi	TR.I 1971 1"=10M.		1	1970	4.11	4.11	Domeniul public al municipiului
1088	1.8.6.	BRANSAMENTE APA TR I Iasi	TR.I 1971 1"=10M.		1	1970	4.11	4.11	Domeniul public al municipiului
1089	1.8.6.	BRANSAMENTE APA TR I Iasi	TR.I 1971 1"=4M.		1	1970	4.11	4.11	Domeniul public al municipiului
1090	1.8.6.	BRANSAMENTE APA TR I Iasi	TR.I 1971 1"=5M.		1	1970	4.11	4.11	Domeniul public al municipiului
1091	1.8.6.	BRANSAMENTE APA TR I Iasi	TR.I 1971 1"=6M.		1	1970	4.11	4.11	Domeniul public al municipiului
1092	1.8.6.	BRANSAMENTE APA TR I Iasi	TR.I 1971 1"=4M.		1	1970	4.11	4.11	Domeniul public al municipiului
1093	1.8.6.	BRANSAMENTE APA TR I Iasi	TR.I 1971 3/4"=6M.		1	1970	4.11	4.11	Domeniul public al municipiului
1094	1.8.6.	BRANSAMENTE APA TR I Iasi	TR.I 1971 1"=5M.		1	1970	4.11	4.11	Domeniul public al municipiului
1095	1.8.6.	BRANSAMENTE APA TR I Iasi	TR.I 1971 1"=9M.		1	1970	4.11	4.11	Domeniul public al municipiului
1096	1.8.6.	BRANSAMENTE APA TR I Iasi	TR.I 1971 1"=12M.		1	1970	4.11	4.11	Domeniul public al municipiului
1097	1.8.6.	BRANSAMENTE APA TR I Iasi	TR.I 1971 11/2"=42M.		1	1970	4.11	4.11	Domeniul public al municipiului
1098	1.8.6.	BRANSAMENTE APA TR I Iasi	TR.I 1971 1"=10M.		1	1970	4.11	4.11	Domeniul public al municipiului


0	1	2	3	4	5	6	8	9	10
1099	1.8.6.	BRANSAMENTE APA TR I Iasi	TR.I 1971 1"=45M.	1	1970	4.11	0.00	4.11	Domeniul public al municipiului
1100	1.8.6.	BRANSAMENTE APA TR I Iasi	TR.I 1971 1"=13M.	1	1970	4.11	0.00	4.11	Domeniul public al municipiului
1101	1.8.6.	BRANSAMENTE APA TR I Iasi	TR.I 1971 1"=62M.	1	1970	4.11	0.00	4.11	Domeniul public al municipiului
1102	1.8.6.	BRANSAMENTE APA TR I Iasi	TR.I 1971 1"=7M.	1	1970	4.11	0.00	4.11	Domeniul public al municipiului
1103	1.8.6.	BRANSAMENTE APA TR I Iasi	TR.I 1971 1"=4M.	1	1970	4.11	0.00	4.11	Domeniul public al municipiului
1104	1.8.6.	BRANSAMENTE APA TR I Iasi	TR.I 1971 1"=7M.	1	1970	4.11	0.00	4.11	Domeniul public al municipiului
1105	1.8.6.	BRANSAMENTE APA TR I Iasi	TR.I 1971 1"=7M.	1	1970	4.11	0.00	4.11	Domeniul public al municipiului
1106	1.8.6.	BRANSAMENTE APA TR I Iasi	TR.I 1971 3/4"=6M.	1	1970	4.11	0.00	4.11	Domeniul public al municipiului
1107	1.8.6.	BRANSAMENTE APA TR I Iasi	TR.I 1971 1"=6M.	1	1970	4.11	0.00	4.11	Domeniul public al municipiului
1108	1.8.6.	BRANSAMENTE APA TR I Iasi	TR.I 1971 3/4"=18M.	1	1970	4.11	0.00	4.11	Domeniul public al municipiului
1109	1.8.6.	BRANSAMENTE APA TR I Iasi	TR.I 1971 3/4"=18M.	1	1970	4.11	0.00	4.11	Domeniul public al municipiului
1110	1.8.6.	BRANSAMENTE APA TR I Iasi	TR.I 1971 1"=7M.	1	1970	4.11	0.00	4.11	Domeniul public al municipiului
1111	1.8.6.	BRANSAMENTE APA TR I Iasi	TR.I 1971 1/2"=5M.	1	1970	4.11	0.00	4.11	Domeniul public al municipiului
1112	1.8.6.	BRANSAMENTE APA TR I Iasi	TR.I 1971 1"=10M.	1	1970	4.11	0.00	4.11	Domeniul public al municipiului
1113	1.8.6.	BRANSAMENTE APA TR I Iasi	TR.I 1971 1"=10M.	1	1970	4.11	0.00	4.11	Domeniul public al municipiului
1114	1.8.6.	BRANSAMENTE APA TR I	TR.I 1971 3/4"=6M.	1	1970	4.11	0.00	4.11	Domeniul public al municipiului
1115	1.8.6.	BRANSAMENTE APA TR I	TR.I 1971 3/4"=6M.	1	1970	4.12	0.00	4.12	Domeniul public al municipiului
1116	1.8.6.	BRANSAMENTE APA TR I	TR.I 1971 3/4"=9M.	1	1970	4.12	0.00	4.12	Domeniul public al municipiului
1117	1.8.6.	BRANSAMENTE APA TR I	TR.I 1971 3/4"=5M.	1	1970	4.12	0.00	4.12	Domeniul public al municipiului
1118	1.8.6.	BRANSAMENTE APA TR I	TR.I 1971 1"=18M.	1	1970	4.12	0.00	4.12	Domeniul public al municipiului
1119	1.8.6.	BRANSAMENTE APA TR I	TR.I 1971 1"=8M.	1	1970	4.12	0.00	4.12	Domeniul public al municipiului





0	1	2	3	4	5	6	8	9	10
1120	1.8.6.	BRANSAMENTE APA TR I	TR.I 1971 I"=8M.	1	1970	4.12	0.00	4.12	Domeniul public al municipiului
1121	1.8.6.	BRANSAMENTE APA TR I	TR.I 1971 I"=8M.	1	1970	4.12	0.00	4.12	Domeniul public al municipiului
1122	1.8.6.	BRANSAMENTE APA TR I	TR.I 1971 I"=16M.	1	1970	4.12	0.00	4.12	Domeniul public al municipiului
1123	1.8.6.	BRANSAMENTE APA TR I	TR.I 1971 I"=9M.	1	1970	4.12	0.00	4.12	Domeniul public al municipiului
1124	1.8.6.	BRANSAMENTE APA TR I Sc	TR.I 1971 I"= 3M.	1	1970	4.11	0.00	4.11	Domeniul public al municipiului
1125	1.8.6.	BRANSAMENTE APA TR I Hurez	TR.I 1971 I"= 5M.	1	1971	250.92	0.00	250.92	Domeniul public al municipiului
1126	1.8.6.	BRANSAMENTE APA TR I Hurez	TR.I 1971 I"= 5M.	1	1971	250.92	0.00	250.92	Domeniul public al municipiului
1127	1.8.6.	BRANSAMENTE APA TR I Hurez	TR.I 1971 I"= 13M.	1	1971	250.92	0.00	250.92	Domeniul public al municipiului
1128	1.8.6.	BRANSAMENTE APA TR I Hurez	TR.I 1971 I"= 3M.	1	1971	250.92	0.00	250.92	Domeniul public al municipiului
1129	1.8.6.	BRANSAMENTE APA TR I Hurez	TR.I 1971 I"= 5M.	1	1971	250.92	0.00	250.92	Domeniul public al municipiului
1130	1.8.6.	BRANSAMENTE APA TR I Hurez	TR.I 1971 I"= 4M.	1	1971	250.92	0.00	250.92	Domeniul public al municipiului
1131	1.8.6.	BRANSAMENTE APA TR I Hurez	TR.I 1971 I"= 17M.	1	1971	250.92	0.00	250.92	Domeniul public al municipiului
1132	1.8.6.	BRANSAMENTE APA TR I Hurez	TR.I 1971 I"= 15M.	1	1971	250.92	0.00	250.92	Domeniul public al municipiului
1133	1.8.6.	BRANSAMENTE APA TR I Hurez	TR.I 1971 I"= 4M.	1	1971	250.92	0.00	250.92	Domeniul public al municipiului
1134	1.8.6.	BRANSAMENTE APA TR I Hurez	TR.I 1971 I"= 6M.	1	1971	250.92	0.00	250.92	Domeniul public al municipiului
1135	1.8.6.	BRANSAMENTE APA TR I Hurez	TR.I 1971 I"= 6M.	1	1971	250.92	0.00	250.92	Domeniul public al municipiului
1136	1.8.6.	BRANSAMENTE APA TR I Hurez	TR.I 1971 I"= 10M.	1	1971	250.92	0.00	250.92	Domeniul public al municipiului
1137	1.8.6.	BRANSAMENTE APA TR I Hurez	TR.I 1971 I"= 5M.	1	1971	250.92	0.00	250.92	Domeniul public al municipiului
1138	1.8.6.	BRANSAMENTE APA TR I Hurez	TR.I 1971 I"= 10M.	1	1971	250.92	0.00	250.92	Domeniul public al municipiului
1139	1.8.6.	BRANSAMENTE APA TR I Hurez	TR.I 1971 I"= 6M.	1	1971	250.92	0.00	250.92	Domeniul public al municipiului
1140	1.8.6.	BRANSAMENTE APA TR I Hurez	TR.I 1971 I"= 5M.	1	1971	250.92	0.00	250.92	Domeniul public al municipiului

0	1	2	3	4	5	6	7	8	9	10
1141	1.8.6.	BRANSAMENTE APA TR I Hurez	TR.I 1971 I"= 8M.	1	1971	250.92	0.00	250.92	250.92	Domeniul public al municipiului
1142	1.8.6.	BRANSAMENTE APA TR I Hurez	TR.I 1971 I"= 5M.	1	1971	250.92	0.00	250.92	250.92	Domeniul public al municipiului
1143	1.8.6.	BRANSAMENTE APA TR I Hurez	TR.I 1971 I"= 3M.	1	1971	250.92	0.00	250.92	250.92	Domeniul public al municipiului
1144	1.8.6.	BRANSAMENTE APA TR I Hurez	TR.I 1971 I"= 12M.	1	1971	250.92	0.00	250.92	250.92	Domeniul public al municipiului
1145	1.8.6.	BRANSAMENTE APA TR I Hurez	TR.I 1971 I"= 9M.	1	1971	250.92	0.00	250.92	250.92	Domeniul public al municipiului
1146	1.8.6.	BRANSAMENTE APA TR I Hurez	TR.I 1971 I"= 9M.	1	1971	250.92	0.00	250.92	250.92	Domeniul public al municipiului
1147	1.8.6.	BRANSAMENTE APA TR I Hurez	TR.I 1971 I"= 5M.	1	1971	250.92	0.00	250.92	250.92	Domeniul public al municipiului
1148	1.8.6.	BRANSAMENTE APA TR I Hurez	TR.I 1971 I"= 19M.	1	1971	250.92	0.00	250.92	250.92	Domeniul public al municipiului
1149	1.8.6.	BRANSAMENTE APA TR I Hurez	TR.I 1971 I"= 6M.	1	1971	250.92	0.00	250.92	250.92	Domeniul public al municipiului
1150	1.8.6.	BRANSAMENTE APA TR I Hurez	TR.I 1971 I"= 7M.	1	1971	250.92	0.00	250.92	250.92	Domeniul public al municipiului
1151	1.8.6.	BRANSAMENTE APA TR II	TR.II 1971 I"=34M.	1	1971	138.80	0.00	138.80	138.80	Domeniul public al municipiului
1152	1.8.6.	BRANSAMENTE APA TR II	TR.II 1971 I"= 9M.	1	1971	138.80	0.00	138.80	138.80	Domeniul public al municipiului
1153	1.8.6.	BRANSAMENTE APA TR II	TR.II 1971 I"= 4M.	1	1971	138.80	0.00	138.80	138.80	Domeniul public al municipiului
1154	1.8.6.	BRANSAMENTE APA TR II	TR.II 1971 I"= 6M.	1	1971	138.80	0.00	138.80	138.80	Domeniul public al municipiului
1155	1.8.6.	BRANSAMENTE APA TR II	TR.II 1971 I"= 6M.	1	1971	138.80	0.00	138.80	138.80	Domeniul public al municipiului
1156	1.8.6.	BRANSAMENTE APA TR II	TR.II 1971 I"=18M.	1	1971	138.80	0.00	138.80	138.80	Domeniul public al municipiului
1157	1.8.6.	BRANSAMENTE APA TR II	TR.II 1971 I"= 6M.	1	1971	138.80	0.00	138.80	138.80	Domeniul public al municipiului
1158	1.8.6.	BRANSAMENTE APA TR II	TR.II 1971 I"=18M.	1	1971	138.80	0.00	138.80	138.80	Domeniul public al municipiului
1159	1.8.6.	BRANSAMENTE APA TR II	TR.II 1971 I"=11M.	1	1971	138.80	0.00	138.80	138.80	Domeniul public al municipiului
1160	1.8.6.	BRANSAMENTE APA TR II Hurez	TR.II 1971 I"= 4M.	1	1971	138.80	0.00	138.80	138.80	Domeniul public al municipiului
1161	1.8.6.	BRANSAMENTE APA TR II Hurez	TR.II 1971 I"=12M.	1	1971	138.80	0.00	138.80	138.80	Domeniul public al municipiului



0	1	2	3	4	5	6	8	9	10
1162	1.8.6.	BRANSAMENTE APA TR II Hurez	TR.II 1971 I"=12M.	1	1971	138.80	0.00	138.80	Domeniul public al municipiului
1163	1.8.6.	BRANSAMENTE APA TR II Hurez	TR.II 1971 I"=15M.	1	1971	138.80	0.00	138.80	Domeniul public al municipiului
1164	1.8.6.	BRANSAMENTE APA TR II Hurez	TR.II 1971 I"=12M.	1	1971	138.80	0.00	138.80	Domeniul public al municipiului
1165	1.8.6.	BRANSAMENTE APA TR II Hurez	TR.II 1971 I"=12M.	1	1971	138.80	0.00	138.80	Domeniul public al municipiului
1166	1.8.6.	BRANSAMENTE APA TR II Hurez	TR.II 1971 I"=12M.	1	1971	138.80	0.00	138.80	Domeniul public al municipiului
1167	1.8.6.	BRANSAMENTE APA TR II Hurez	TR.II 1971 I"= 5M.	1	1971	138.80	0.00	138.80	Domeniul public al municipiului
1168	1.8.6.	BRANSAMENTE APA TR II Hurez	TR.II 1971 I"= 8M.	1	1971	138.80	0.00	138.80	Domeniul public al municipiului
1169	1.8.6.	BRANSAMENTE APA TR II Hurez	TR.II 1971 I"= 7M.	1	1971	138.80	0.00	138.80	Domeniul public al municipiului
1170	1.8.6.	BRANSAMENTE APA TR II Hurez	TR.II 1971 I"= 9M.	1	1971	138.80	0.00	138.80	Domeniul public al municipiului
1171	1.8.6.	BRANSAMENTE APA TR II Hurez	TR.II 1971 I"= 8M.	1	1971	138.80	0.00	138.80	Domeniul public al municipiului
1172	1.8.6.	BRANSAMENTE APA TR II Hurez	TR.II 1971 I"= 3M.	1	1971	138.80	0.00	138.80	Domeniul public al municipiului
1173	1.8.6.	BRANSAMENTE APA TR II Hurez	TR.II 1971 I"= 7M.	1	1971	138.80	0.00	138.80	Domeniul public al municipiului
1174	1.8.6.	BRANSAMENTE APA Hurez	I"= 6M.	1	1971	149.71	0.00	149.71	Domeniul public al municipiului
1175	1.8.6.	BRANSAMENTE APA Hurez	I"= 6M.	1	1971	149.71	0.00	149.71	Domeniul public al municipiului
1176	1.8.6.	BRANSAMENTE APA Hurez	I"= 7M.	1	1971	149.71	0.00	149.71	Domeniul public al municipiului
1177	1.8.6.	BRANSAMENTE APA Hurez	I"=18M.	1	1971	192.12	0.00	192.12	Domeniul public al municipiului
1178	1.8.6.	BRANSAMENTE APA Hurez	I"=12M.	1	1971	192.12	0.00	192.12	Domeniul public al municipiului
1179	1.8.6.	BRANSAMENTE APA Hurez	I"= 4M.	1	1971	192.12	0.00	192.12	Domeniul public al municipiului
1180	1.8.6.	BRANSAMENTE APA Hurez	I"= 5M.	1	1971	192.12	0.00	192.12	Domeniul public al municipiului
1181	1.8.6.	BRANSAMENTE APA Hurez	I"=12M.	1	1971	192.12	0.00	192.12	Domeniul public al municipiului
1182	1.8.6.	BRANSAMENTE APA Hurez	I"=12M.	1	1971	192.12	0.00	192.12	Domeniul public al municipiului

0	1	2	3	4	5	6	7	8	9	10
1183	1.8.6.	BRANSAMENTE APA Hurez	1"=6M.	1	1971	192.12	0.00	192.12	Domeniul public al municipiului	
1184	1.8.6.	BRANSAMENTE APA Hurez	1"=12M.	1	1971	192.12	0.00	192.12	Domeniul public al municipiului	
1185	1.8.6.	BRANSAMENTE APA Hurez	1"=6M.	1	1971	192.12	0.00	192.12	Domeniul public al municipiului	
1186	1.8.6.	BRANSAMENTE APA Hurez	1"=12M.	1	1971	192.12	0.00	192.12	Domeniul public al municipiului	
1187	1.8.6.	BRANSAMENTE APA Hurez	1"=12M.	1	1971	192.12	0.00	192.12	Domeniul public al municipiului	
1188	1.8.6.	BRANSAMENTE APA Hurez	1"=12M.	1	1971	192.12	0.00	192.12	Domeniul public al municipiului	
1189	1.8.6.	BRANSAMENTE APA Hurez	1"=8M.	1	1971	192.12	0.00	192.12	Domeniul public al municipiului	
1190	1.8.6.	BRANSAMENTE APA Hurez	1"=5M.	1	1971	192.12	0.00	192.12	Domeniul public al municipiului	
1191	1.8.6.	BRANSAMENTE APA Hurez	1"=18M.	1	1971	192.12	0.00	192.12	Domeniul public al municipiului	
1192	1.8.6.	BRANSAMENTE APA Hurez	1"=12M.	1	1971	192.12	0.00	192.12	Domeniul public al municipiului	
1193	1.8.6.	BRANSAMENTE APA Hurez	1"=6M.	1	1971	192.12	0.00	192.12	Domeniul public al municipiului	
1194	1.8.6.	BRANSAMENTE APA Hurez	1"=12M.	1	1971	192.12	0.00	192.12	Domeniul public al municipiului	
1195	1.8.6.	BRANSAMENTE APA Hurez	1"=13M.	1	1971	192.12	0.00	192.12	Domeniul public al municipiului	
1196	1.8.6.	BRANSAMENTE APA Hurez	1"=6M.	1	1971	192.12	0.00	192.12	Domeniul public al municipiului	
1197	1.8.6.	BRANSAMENTE APA Iasi	1"=10M.	1	1971	192.12	0.00	192.12	Domeniul public al municipiului	
1198	1.8.6.	BRANSAMENTE APA Iasi	1"=5M.	1	1971	192.12	0.00	192.12	Domeniul public al municipiului	
1199	1.8.6.	BRANSAMENTE APA Iasi	1"=6M.	1	1971	192.12	0.00	192.12	Domeniul public al municipiului	
1504	1.8.6.	Bransament apa	1" 6M Ion Creanga, 19	1	2003	127.43	18.17	145.60	Proprietatea Municipiului	
1505	1.8.6.	Bransament apa	Ø32 8M Andrei Muresan, 64	1	2003	1,536.36	219.08	1,755.44	Proprietatea Municipiului	
1506	1.8.6.	Bransament apa	Ø75 450M Tudor Vladimirescu, 86	1	2003	19,279.73	2,749.28	22,029.01	Proprietatea Municipiului	
1507	1.8.7.	Racord canal	Ø110 44M Parc 1 Mai, 17	1	2003	6,161.48	878.62	7,040.10	Proprietatea Municipiului	

0	1	2	3	4	5	6	8	9	10
1508	1.8.6.	Bransament apa	Ø32 12M Cimpului, 58A	1	2003	1,052.60	150.10	1,202.70	Proprietatea Municipiului
1509	1.8.6.	Bransament apa	Ø25-32 30M 13 Decembrie	1	2004	1,393.94	198.77	1,592.71	Proprietatea Municipiului
1510	1.8.7.	Racord canal	Ø200 186M Parc 1 Mai	1	2004	5,427.82	774.00	6,201.82	Proprietatea Municipiului
1511	1.8.6.	Bransament apa	Ø32 15M Aron Pumnu, 3A	1	2004	575.38	82.04	657.42	Proprietatea Municipiului
1512	1.8.6.	Bransament apa	Ø32 7M Parcului, 3	1	2004	701.53	100.03	801.56	Proprietatea Municipiului
1513	1.8.6.	Bransament apa	Ø32 16M Vlad Tepes	1	2004	1,224.98	174.68	1,399.66	Proprietatea Municipiului
1514	1.8.6.	Bransament apa	Ø150-200 135M Negoiu	1	2004	32,477.33	4,631.26	37,108.59	Proprietatea Municipiului
1515	1.8.6.	Bransament apa	Ø32 38M Parcului, 17	1	2005	1,551.69	221.27	1,772.96	Proprietatea Municipiului
1516	1.8.6.	Bransament apa	Ø50 50M Parc 1 Mai	1	2005	1,788.20	254.99	2,043.19	Proprietatea Municipiului
1517	1.8.6.	Bransament apa	Ø32 3.5M Mihai Viteazu, 1	1	2005	2,375.59	338.75	2,714.34	Proprietatea Municipiului
1518	1.8.6.	Bransament apa	Ø32 11M Podului, 14	1	2005	342.82	48.88	391.70	Proprietatea Municipiului
1519	1.8.6.	Bransament apa	Ø20-32 193M Unirii, bloc 1	1	2005	1,076.33	153.48	1,229.81	Proprietatea Municipiului
1520	1.8.6.	Bransament apa	Ø32 25M Negoiu, 2	1	2006	715.57	102.04	817.61	Proprietatea Municipiului
1521	1.8.6.	Bransament apa	Ø63-110 8M Negoiu, 151	1	2006	4,520.14	644.57	5,164.71	Proprietatea Municipiului
1522	1.8.7.	Racord canal	Ø200 8M Negoiu, 151	1	2006	4,520.14	644.57	5,164.71	Proprietatea Municipiului
1523	1.8.6.	Bransament apa	Ø32 10M Scolii, 28	1	2006	621.34	88.60	709.94	Proprietatea Municipiului
1524	1.8.6.	Bransament apa	Ø40 50M T Vladimirescu, 80	1	2006	6,042.55	861.66	6,904.21	Proprietatea Municipiului
1525	1.8.6.	Bransament apa	Ø32 8M M Viteazu, 28	1	2006	1,144.02	163.13	1,307.15	Proprietatea Municipiului
1526	1.8.7.	Canaliz.pluviala	Ø315 210M Tudor Vladimirescu, 80	1	2006	25,359.89	3,616.32	28,976.21	Proprietatea Municipiului
1527	1.8.7.	Racord canal	Ø200 89M Tudor Vladimirescu, 80	1	2006	16,110.54	2,297.36	18,407.90	Proprietatea Municipiului
1528	1.8.6.	Bransament apa	Ø32 3.25M Dr. Ioan Senchea, 132	1	2006	426.27	50.50	476.77	Proprietatea Municipiului

0	1	2	3	4	5	6	8	9	10
1529	1.8.7.	Racord canal	Ø110 3.25M Dr. Ioan Senchea, 132	1	2006	432.88	61.72	494.60	Proprietatea Municipiului
1530	1.8.6.	Bransament apa	Ø32 7M Mihai Viteazu, 3	1	2006	1,516.52	216.25	1,732.77	Proprietatea Municipiului
1531	1.8.6.	Bransament apa	Ø50 160M Tabacari (Casa Armatei, FN)	1	2006	38,852.58	5,540.37	44,392.95	Proprietatea Municipiului
1532	1.8.6.	Bransament apa	Ø32 27M Cetatii, 38	1	2007	2,880.71	410.78	3,291.49	Proprietatea Municipiului
1533	1.8.6.	Bransament apa	Ø90 11M Negiu, 157	1	2007	3,344.59	476.93	3,821.52	Proprietatea Municipiului
1534	1.8.7.	Racord canal	Ø200 11M Negiu, 157	1	2007	3,344.59	476.93	3,821.52	Proprietatea Municipiului
1535	1.8.7.	Racord canal	Ø110 26M Mircea Eliade, 19	1	2007	7,442.87	1,061.35	8,504.22	Proprietatea Municipiului
1536	1.8.6.	Bransament apa	Ø50 10M Negoiu, 1	1	2007	9,549.86	1,361.81	10,911.67	Proprietatea Municipiului
1537	1.8.7.	Racord canal	Ø110 15.5M Negoiu,46	1	2007	6,565.53	936.24	7,501.77	Proprietatea Municipiului
1538	1.8.6.	Bransament apa	Ø25 30M Plopului, bl. 6 A	1	2007	523.64	74.67	598.31	Proprietatea Municipiului
1539	1.8.6.	Bransament apa	Ø40 16M Doamna Stanca, 25	1	2007	3,365.85	479.97	3,845.82	Proprietatea Municipiului
1540	1.8.6.	Bransament apa	Ø110-160 23M Soseaua Combinatului 12	1	2007	16,975.45	2,420.69	19,396.14	Proprietatea Municipiului
1541	1.8.6.	Bransament apa	Ø32 4M Livezii 41-43	1	2007	3,735.95	532.74	4,268.69	Proprietatea Municipiului
1542	1.8.6.	Bransament apa	Ø32 21M Tudor Vladimirescu, 14	1	2007	2,394.36	341.43	2,735.79	Proprietatea Municipiului
1543	1.8.6.	Bransament apa	Ø32 12M Plopului, bloc 6A	1	2007	1,141.24	162.74	1,303.98	Proprietatea Municipiului
1544	1.8.6.	Bransament apa	Ø32 35M Oxigenului, 2	1	2007	5,981.10	852.90	6,834.00	Proprietatea Municipiului
1545	1.8.6.	Retea stradala apa	Ø200 820M Colonia Combinat	1	2007	62,047.50	8,847.97	70,895.47	Proprietatea Municipiului
1546	1.8.6.	Bransament apa	Ø32-50 15M Vasile Alecsandri, 20	1	2007	1,709.09	243.71	1,952.80	Proprietatea Municipiului
1547	1.8.6.	Bransament apa	Ø25-32 Ø75-110 91M Ileni, 1	1	2007	10,840.30	1,545.82	12,386.12	Proprietatea Municipiului
1548	1.8.6.	Bransament apa	Ø50 35M Plopului, bloc 12	1	2007	4,545.58	648.19	5,193.77	Proprietatea Municipiului
1549	1.8.6.	Bransament apa	Ø90 155M Negoiu, 157	1	2008	22,384.73	3,192.06	25,576.79	Proprietatea Municipiului

0	1	2	3	4	5	6	8	9	10	
1550	1.8.7.	Racord canaliz. Pluviala	Ø90 155M Negoiu, 157	1	2008	22,383.67	3,191.91	25,575.58	Proprietatea Municipiului	
1551	1.8.6.	Bransament apa	Ø63 Negoiu, 147	1	2008	5,851.48	834.42	6,685.90	Proprietatea Municipiului	
1552	1.8.6.	Bransament apa	Ø32 2.5M Nicovalei, 15 A	1	2008	763.60	108.88	872.48	Proprietatea Municipiului	
1553	1.8.7.	Racord canal	Ø110 2.5M Nicovalei, 15 A	1	2008	763.61	108.89	872.50	Proprietatea Municipiului	
							17,821,070.20	1,851,731.73	19,672,801.93	






ROMÂNIA  
JUDEȚUL BRAȘOV

CONSILIUL LOCAL FĂGĂRAȘ

Strada Republicii, Nr. 3, 505200, Tel: 0040368 402 949, Fax: 0040368 402 805  
Web: www.primaria-fagaras.ro, Email: secretariat@primaria-fagaras.ro



**HOTĂRÂREA nr.329**  
**din data de 31 octombrie 2022**

-privind modificarea și completarea Anexei nr.3 la Contractul de delegare a gestiunii serviciilor de alimentare cu apă și canalizare nr. 9/2009, ca urmare a reevaluării unor bunuri proprietate publică și privată a Municipiului Făgăraș, precum și predarea unor bunuri rezultate din investiții și lucrări în infrastructura de alimentare cu apă și canalizare executate și finalizate pe domeniul public al municipiului Făgăraș, cu încheierea actului adițional în acest sens

**CONSILIUL LOCAL AL MUNICIPIULUI FĂGĂRAȘ, întrunit în ședință ordinară,**

Analizând Referatul de aprobare al Primarului Municipiului Făgăraș nr. 51439/15.09.2022, raportul comun al Biroului economic-financiar și al Serviciului de utilități publice nr. 51439/1/15.09.2022 se pune spre analiză, verificare și aprobare modificarea și completarea Anexei nr.3 la Contractul de delegare a gestiunii serviciilor de alimentare cu apă și canalizare nr.9/2009 ca urmare a reevaluării unor bunuri proprietate publică și privată a Municipiului Făgăraș, precum și predarea unor bunuri rezultate din investiții și lucrări în infrastructura de alimentare cu apă și canalizare executate și finalizate pe domeniul public al municipiului Făgăraș, cu încheierea actului adițional în acest sens,

Văzând avizul favorabil al Comisiei de turism, relații externe și integrare europeană, al Comisiei pentru servicii publice, pentru comerț și agricultură, al Comisiei de organizare și dezvoltare urbanistică, realizarea lucrărilor publice, protecția mediului înconjurător, conservarea monumentelor istorice și de arhitectură, precum și al Comisiei pentru administrația publică locală, juridică, apărarea ordinii publice, respectarea drepturilor și libertăților cetățenești, problemele minorităților,

Având în vedere HCL nr. 21/2009 privind delegarea gestiunii serviciului de alimentare cu apă și de canalizare către SC Apă Canal SA Sibiu, HCL nr.41/2009, HCL nr. 140/ 2017 privind aprobarea actualizării Anexei nr.3 la Contractul de delegare a gestiunii serviciilor de alimentare cu apă și canalizare nr. 9/2009 și încheierea unui/unor acte adițional în acest sens, HCL 33/2022 privind actualizarea valorilor de inventar ale bunurilor care aparțin domeniului public și privat al Municipiului Făgăraș, HCL nr. 251/28.07.2022 privind integrarea și atestare apartenenței la domeniul public al Municipiului Făgăraș a bunurilor rezultate din investiții și lucrări în infrastructura de alimentare cu apă și canalizare executate și finalizate pe domeniul public al Municipiului Făgăraș, executate în perioada 2017-2021, precum și completarea Inventarului bunurilor ce aparțin domeniului public al Municipiului Făgăraș,

În conformitate cu prevederile art. 1 alin(2), art. 2 alin (2) și (3) , art. 10 alin (2), art.15 alin(2) lit.c) , art.24 alin 2, din Legea nr.241/2006 privind serviciul de alimentare cu apă și de canalizare, modificată și completată, ale art. 1 alin(2) lit.a)și b) , art.3, art.6, art. 25, din Legea 51/2006 a serviciilor comunitare de utilități publice, modificată și completată, art. 7, art.8, art. 18 pct. 19, art.43, art.44 din Contractul de delegare a gestiunii serviciilor de alimentare cu apă și canalizare nr. 9/2009, art.8 alin.(1) și (2) din Legea nr. 82/1991 , republicată, OG nr. 81/28.08.2003 privind reevaluarea și amortizarea activelor fixe aflate în patrimoniul instituțiilor publice , modificată și completată, art.1 alin.(1), art.2 alin.(3), art.3, art. 5 alin. (1) lit.e) ,art. 11 si urm. din OMF nr. 3471/2008 pentru aprobarea Normelor metodologice privind reevaluarea și amortizarea activelor fixe corporale aflate în patrimoniul instituțiilor publice,

Luând în considerare art. 129, alin (2), lit. c), alin. 6 lit a) din Ordonanța de Urgență nr.57/2019 privind Codul administrativ,

În temeiul art. 139 alin. (3) lit. g) și ale art.196 alin.1 lit.a) din OUG nr.57/2019 privind Codul administrativ, cu modificările și completările ulterioare,

### **HOTĂRĂȘTE:**

**Art.1.** – Se modifică și se completează Anexa nr. 3 – Lista bunurilor din domeniul public și privat al municipiului Făgăraș la Contractul de delegare a gestiunii serviciilor de alimentare cu apă și canalizare nr. 9/2009, prin adăugarea bunurilor mijloace fixe prevăzute în Anexa nr. 1 la prezenta hotărâre, reprezentând



itate din investiții și lucrări în infrastructura de alimentare cu apă și canalizare executate pe domeniul public al Municipiului Făgăraș.

Bunurile mijloace fixe prevăzute în Anexa nr.1 la prezenta hotărâre sunt înregistrate în domeniul public al Municipiului Făgăraș cu următoarele numere de inventar și valori:

- 2107510165-Rețea apă și branșamente str. Salcâmului et.I-44.424,84 lei
- 2107510164- Rețea apă și branșamente str. Salcâmului et.I-144.626,79 lei
- 2107510161-Rețea canalizare menajeră str. Salcâmului-306.376,84 lei
- 2107510167-Extindere rețea canalizare apă menajeră Sos. Combinatului-7.904,90 lei
- 2107510166- Rețea apă și canalizare str. Podului-Libertății- 108.168,16 lei
- 2107510104-Rețea canalizare Sos Hurezului- 2.222.703,27 lei
- 2107510103- Rețea canalizare str. Salcâmului-2.665.301,22 lei
- 2107510102-Rețea canalizare str. Forjei- 278.449,32 lei

și se predau spre administrare și exploatare operatorului S.C. Apă Canal Sibiu S.A. prin Asociația de Dezvoltare Intercomunitară "ASOCIAȚIA DE APĂ" Sibiu, reprezentând bunuri de retur, conform fișelor mijloacelor fixe, Anexa nr.2 de la A la G, părți integrante din prezenta hotărâre.

**Art.3.** - Se aprobă actualizarea Anexei nr. 3 - Lista bunurilor din domeniul public și privat al municipiului Făgăraș la Contractul de delegare a gestiunii serviciilor de alimentare cu apă și canalizare nr. 9/2009 ca urmare a predării bunurilor rezultate din investiții și lucrări în infrastructura de alimentare cu apă și canalizare executate și finalizate pe domeniul public al Municipiului Făgăraș prevăzute în Anexa nr.1 cu valoarea de 5.777.955,34 lei.

**Art.4.** - Se aprobă actualizarea Anexei nr. 3 - Lista bunurilor din domeniul public și privat al municipiului Făgăraș la Contractul de delegare a gestiunii serviciilor de alimentare cu apă și canalizare nr. 9/2009, bunuri concesionate către SC Apă Canal Sibiu SA, ca urmare a reevaluării unor bunuri proprietate publică și privată a Municipiului Făgăraș cu suma de 1.851.983,05 lei, conform Anexei nr. 3 parte integrantă din prezenta hotărâre.

**Art.5.** - Valoarea concesiunii se suplimentează cu suma de 7.629.938,39 lei, urmând a se încheia un proces-verbal de predare-primire a formei actualizate a Anexei nr. 3 la Contractul de delegare a gestiunii serviciilor de alimentare cu apă și canalizare nr. 9/2009.

**Art.6.** - Contractul de delegare a gestiunii serviciilor de alimentare cu apă și canalizare nr. 9/2009 se modifică și se completează corespunzător prin Act adițional.

**Art.7.** - Se împuternicește Primarul Municipiului Făgăraș să semneze Actul adițional la Contractul de delegare a gestiunii serviciilor de alimentare cu apă și canalizare nr. 9/2009.

**Art.8.** - Cu ducerea la îndeplinire a prevederilor prezentei hotărâri, se încredințează Primarul Municipiului Făgăraș, prin Serviciul de utilități publice, Direcția Buget-Finanțe, Asociația de Dezvoltare Comunitară "ASOCIAȚIA DE APĂ" Sibiu și S.C. Apă Canal Sibiu S.A.

**Art.9.** - Prezenta hotărâre se aduce la cunostință publică, respectiv se comunică Primarului Municipiului Făgăraș, celor nominalizați cu aducerea la îndeplinire și se comunică Instituției Prefectului în vederea exercitării controlului cu privire la legalitate.

PREȘEDINTE DE ȘEDINȚĂ  
CRĂCIUN MONICA



CONTRASEMNEAZĂ,  
Ptr. Secretar general,  
Jr. CAMELIA CRISAN