



ROMÂNIA
JUDEȚUL BRAȘOV



CONSILIUL LOCAL FĂGĂRAȘ

Strada Republicii, Nr. 3, 505200, Tel: 0040 268 211 313, Fax: 0040 268 213 020
Web: www.primaria-fagaras.ro, Email: secretariat@primaria-fagaras.ro

**HOTĂRÂREA nr.357
din data de 31 octombrie 2018**

-privind atestarea apartenenței la domeniul public al Municipiului Făgăraș a imobilului teren extravilan **Calea Cohalmului**, situat în teritoriul administrativ al Municipiului Făgăraș, înscris în **CF nr. 106042 Făgăraș, nr. top. 106042**, în suprafață de **50.298 mp**, ca fiind de uz și interes public local, în vederea întabularii definitive în cartea funciară

CONSILIUL LOCAL AL MUNICIPIULUI FAGARAS, întrunit în ședință ordinară,

Analizând referatul nr.33190/22.10.2018 a Compartimentului evidență patrimoniu și Expunerea de motive a Primarului Municipiului Făgăraș 33190/1/22.10.2018, prin care se propune atestarea apartenenței la domeniul public al Municipiului Făgăraș a imobilului teren extravilan Calea Cohalmului, situat în teritoriul administrativ al Municipiului Făgăraș, înscris în CF nr. 106042 Făgăraș, nr. top. 106042, în suprafață de 50.298 mp, fiind prin natura lui de uz și interes local precum și Adeverința nr. 33190/2/22.10.2018 a Compartimentului Evidență patrimoniu prin care se confirmă identitatea dintre imobil și lucrarea cadastrală întocmită de către PFA Giurca-Stasisin Cristina-Violeta, având ca obiect imobilul teren extravilan Calea Cohalmului, situat în teritoriul administrativ al Municipiului Făgăraș, înscris în CF nr. 1106042 Făgăraș, nr. top. 106042, în suprafață de 50.298 mp, valoare mijloc fix 50.298 lei din evidența contabilă a Municipiului Făgăraș, contul "Terenuri domeniul public", precum și pct.10, III, anexa nr.1 din Legea nr. 213/1998 privind bunurile proprietate publică, prin care se atestă apartenența la domeniul public al bunului,

Văzând avizul favorabil al Comisiei de studii, prognoze economico-sociale, buget finanțe și administrarea domeniului public și privat al municipiului, al Comisiei de organizare și dezvoltare urbanistică, realizarea lucrărilor publice, protecția mediului înconjurător, conservarea monumentelor istorice și de arhitectură, al Comisiei pentru servicii publice, pentru comerț și agricultură, al Comisiei pentru activități științifice, învățământ, culte, sănătate, cultură, protecție socială, sportive și de agrement, al Comisiei pentru administrația publică locală, juridică, apărarea ordinii publice, respectarea drepturilor și libertăților cetățenești, problemele minorităților, precum și al Comisiei de turism, relații externe și integrare europeană,

Având în vedere prevederile art. 24 alin.1-3, art.28, alin.5-7, art. 41, alin.5 din Legea nr.7/1996 a cadastrului și publicității imobiliare cu completările și modificările ulterioare, precum și pct. 11, teza II din OUG nr. 31/2018 privind modificarea și completarea legii cadastrului și a publicității imobiliare nr.7/1996 ale art.858-861, art. 863, lit.f, art. 881 și următoarele din Cod civil, ale art. 36, alin.2, lit.c din Legea nr. 215/2001 a administrației publice locale, republicată cu modificările și completările ulterioare,

În temeiul art. 45 alin (3) și art. 115 alin (1), lit b) din Legea nr.215/2001 –privind administrația publică locală republicată, modificată și completată.

HOTĂRĂȘTE:

Art.1. Se atestă apartenența la domeniul public al Municipiului Făgăraș a imobilului teren extravilan Calea Cohalmului, situat în teritoriul administrativ al Municipiului Făgăraș, înscris în CF nr. 106042 Făgăraș, nr. top. 106042, în suprafață de 50.298 mp, ca fiind de uz și de interes public local.

Art.2. Se aprobă completarea inventarului centralizat al domeniului public al Municipiului Făgăraș cu bunul descris mai sus și confirmat ca fiind identic cu cel din documentația cadastrală.

Art.3. Se aprobă completarea inventarului centralizat al domeniului public al Municipiului Făgăraș cu valoarea evaluată a imobilului descris la art.1, respectiv cu suma de 50.298 lei.

Art.4. Cu ducerea la îndeplinire a prevederilor prezentei hotărâri, se încredințează Primarul Municipiului Făgăraș, prin Compartiment evidenta patrimoniu.

**PREȘEDINTE DE ȘEDINȚĂ,
LASCU IULIAN**



**CONTRASEMNEAZĂ,
SECRETARUL MUNICIPIULUI
LAURA ELENA GIUNCA**



Hotărârea s-a adoptat cu **16 voturi pentru**
Consilieri în funcție-19
Consilieri prezenți-16

Prezenta hotărâre se comunică:

- 1 ex. Dosarul de sedință
- 1 ex. Colecție
- 1 ex. Prefectură
- 1 ex. Primar
- 1 ex. Secretar
- 1 ex. Compartiment Compartimentului Evidență patrimoniu
- 1ex. Direcția Buget-Finanțe
- 1 ex. Compartiment Relații cu publicul, arhivă
- 1 ex. Afișare.

Cod: F-50



ROMÂNIA

ROMÂNIA
JUDEȚUL BRAȘOV



AC

MUNICIPIUL FĂGĂRAȘ

Strada Republicii, Nr. 3 - 05200, Tel: 0040 248 211 311, Fax: 0040 248 213 020
Web: www.primaria-fagaras.ro, Email: secretariat@primaria-fagaras.ro



Nr. 33190/2/ 22.10.2018



ADEVERINȚĂ

Prin prezenta adeverim că imobilul teren extravilan Calea Cohalmului, situat în teritoriul administrativ al Municipiului Făgăraș, înscris în CF nr. 106042 Făgăraș, nr. top. 106042, în suprafață de 50.298 mp, se identifică cu cel din lucrarea cadastrală întocmită de către PFA Giurca-Stasisin Cristina-Violeta și este înregistrat ca mijloc fix în evidențele contabile ale Municipiului Făgăraș, în contul "Terenuri - drumuri publice".

**PRIMAR
GHEORGHE SUCACIU**

NR. CRT.	FUNCȚIA ȘI ATRIBUȚIA	NUMELE ȘI PRENUMELE	DATA	SEMNĂTURA
1.	Arhitect Șef	LILIANA BOER	22.10.2018	
2.	Consilier Comp. Evidență Patrimoniu	ELENA TĂNASE		



Oficiul de Cadastru și Publicitate Imobiliară BRASOV
Biroul de Cadastru și Publicitate Imobiliară Fagaras

EXTRAS DE CARTE FUNCİARĂ PENTRU INFORMARE

Carte Funciară Nr. 106042 Fagaras

Nr. cerere	10350
Ziua	11
Luna	05
Anul	2018
Cod verificare	
100057589915	

A. Partea I. Descrierea imobilului

TEREN Extravilan

Adresa: Jud. Brasov

Nr. Crt	Nr. cadastral Nr. topografic	Suprafața* (mp)	Observații / Referințe
A1	106042	50.298	Teren neimprejmuit; TEREN NEIMPREJMUIT

val: 50.298

B. Partea II. Proprietari și acte

- Înscriri privitoare la dreptul de proprietate și alte drepturi reale		Referințe
10350 / 11/05/2018		
Act Administrativ nr. 119, din 26/04/2018 emis de COSILIUL LOCAL FAGARAS; Act Administrativ nr. 14145, din 02/05/2018 emis de Municipiul Fagaras si documentație cadastrală; Act Administrativ nr. 14138, din 02/05/2018 emis de Municipiul Fagaras;		
B2	înscirerea provizorie, drept de PROPRIETATE, dobandit prin Lege, cota actuala 1/1 1) MUNICIPIUL FĂGĂRAS, CIF:4384419, DOMENIU PUBLIC	A1
B3	justificarea înscirerii provizorii a dreptului de proprietate al MUNICIPIULUI FAGARAS- DOMENIU PUBLIC, de sub B2, se va face în baza Hotărârii de Guvern prin care s-a aprobat inventarul centralizat al bunurilor proprietate publică și în care este cuprins și imobilul cu nr. Cad.106042	A1

C. Partea III. SARCINI .

Inscriri privind dezmembrămintele dreptului de proprietate, drepturi reale de garanție și sarcini	Referințe
NU SUNT	



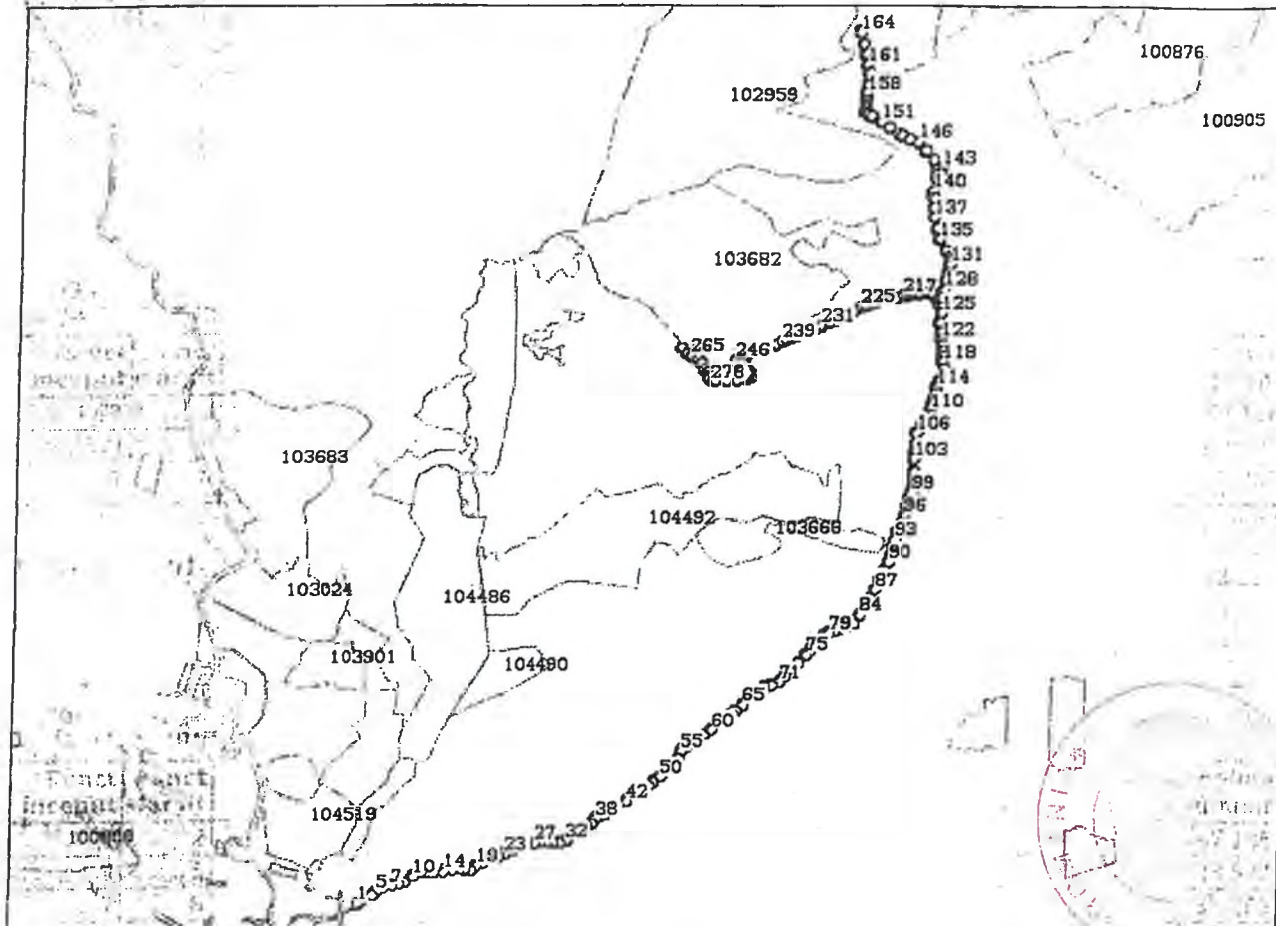
Anexa Nr. 1 La Partea I

Teren

Nr cadastral	Suprafata (mp)*	Observatii / Referinte
106042	50.298	TEREN NEIMPREJMUIT

* Suprafata este determinata in planul de proiectie Stereo 70.

DETALII LINIARE IMOBIL



Date referitoare la teren

Nr Crt	Categorie folosinta	Intra Vila	Suprafata (mp)	Tarla	Parcela	Nr. topo	Observatii / Referinte
1	drum	NU	50.298	-	-	-	TEREN NEIMPREJMUIT


Lungime Segmente

1) Valorile lungimilor segmentelor sunt obtinute din proiectie in plan.

Punct început	Punct sfârșit	Lungime segment	Punct început	Punct sfârșit	Lungime segment	Punct început	Punct sfârșit	Lungime segment
1	2	5.171	2	3	23.073	3	4	47.186
4	5	17.206	5	6	30.563	6	7	43.527
7	8	23.879	8	9	27.327	9	10	37.209
10	11	31.938	11	12	25.488	12	13	31.286
13	14	33.434	14	15	36.196	15	16	27.537
16	17	19.397	17	18	24.711	18	19	24.778
19	20	35.009	20	21	32.479	21	22	29.374
22	23	30.181	23	24	38.933	24	25	33.014

Carte Funciară Nr. 106042 Comuna/Oraș/Municipiu: Fagaras

Punct început	Punct sfârșit	Lungime segment	Punct început	Punct sfârșit	Lungime segment	Punct început	Punct sfârșit	Lungime segment
25	26	21.896	26	27	37.655	27	28	27.441
28	29	27.936	29	30	25.664	30	31	26.215
31	32	26.143	32	33	26.131	33	34	17.469
34	35	29.052	35	36	28.986	36	37	24.244
37	38	24.772	38	39	20.541	39	40	24.045
40	41	33.098	41	42	61.703	42	43	55.365
43	44	10.281	44	45	9.637	45	46	9.666
46	47	10.578	47	48	10.884	48	49	23.081
49	50	33.581	50	51	29.478	51	52	32.254
52	53	27.785	53	54	16.867	54	55	29.12
55	56	12.642	56	57	17.684	57	58	37.814
58	59	23.44	59	60	61.35	60	61	35.651
61	62	35.055	62	63	29.802	63	64	22.054
64	65	36.012	65	66	39.387	66	67	23.945
67	68	19.826	68	69	25.541	69	70	28.5
70	71	31.962	71	72	30.403	72	73	43.623
73	74	36.966	74	75	42.017	75	76	29.706
76	77	31.083	77	78	36.621	78	79	26.419
79	80	26.163	80	81	18.857	81	82	27.095
82	83	35.673	83	84	39.027	84	85	47.002
85	86	34.272	86	87	38.194	87	88	44.48
88	89	40.775	89	90	37.496	90	91	31.214
91	92	32.542	92	93	28.684	93	94	33.128
94	95	40.208	95	96	30.953	96	97	36.463
97	98	31.404	98	99	29.418	99	100	30.042
100	101	30.051	101	102	23.273	102	103	54.165
103	104	39.367	104	105	23.641	105	106	40.459
106	107	29.87	107	108	32.804	108	109	30.24
109	110	19.67	110	111	20.145	111	112	24.489
112	113	28.845	113	114	23.354	114	115	34.962
115	116	28.168	116	117	16.565	117	118	28.976
118	119	21.7	119	120	21.299	120	121	24.984
121	122	20.202	122	123	29.946	123	124	39.457
124	125	37.481	125	126	25.201	126	127	35.331
127	128	35.067	128	129	37.523	129	130	30.252
130	131	35.665	131	132	15.532	132	133	15.694
133	134	33.381	134	135	48.836	135	136	42.724
136	137	48.786	137	138	36.79	138	139	43.714
139	140	20.454	140	141	55.076	141	142	25.489
142	143	24.915	143	144	44.126	144	145	47.467
145	146	47.945	146	147	34.716	147	148	33.476
148	149	16.694	149	150	44.561	150	151	42.383
151	152	43.31	152	153	15.737	153	154	13.823
154	155	12.284	155	156	13.561	156	157	21.962
157	158	27.867	158	159	32.766	159	160	49.18
160	161	28.985	161	162	45.766	162	163	46.801
163	164	45.821	164	165	9.863	165	166	27.995
166	167	9.319	167	168	45.271	168	169	46.803
169	170	45.775	170	171	27.69	171	172	47.894
172	173	32.766	173	174	27.867	174	175	21.362
175	176	13.561	176	177	17.126	177	178	18.161
178	179	15.737	179	180	43.31	180	181	42.392
181	182	44.547	182	183	17.468	183	184	34.242
184	185	33.0	185	186	46.229	186	187	46.717
187	188	22.034	188	189	10.918	189	190	10.911
190	191	24.837	191	192	57.552	192	193	21.417



Punct început	Punct sfârșit	Lungime segment	Punct început	Punct sfârșit	Lungime segment	Punct început	Punct sfârșit	Lungime segment
193	194	43.704	194	195	37.614	195	196	49.596
196	197	43.868	197	198	49.968	198	199	31.609
199	200	13.932	200	201	14.092	201	202	34.222
202	203	30.249	203	204	37.307	204	205	36.493
205	206	25.226	206	207	8.12	207	208	11.705
208	209	25.322	209	210	16.163	210	211	14.318
211	212	14.632	212	213	24.444	213	214	15.47
214	215	14.829	215	216	17.292	216	217	15.488
217	218	16.258	218	219	20.073	219	220	16.768
220	221	24.517	221	222	23.373	222	223	25.51
223	224	25.404	224	225	21.227	225	226	29.035
226	227	26.108	227	228	26.913	228	229	31.434
229	230	25.359	230	231	33.249	231	232	24.178
232	233	24.092	233	234	20.976	234	235	17.004
235	236	19.929	236	237	32.873	237	238	10.825
238	239	23.429	239	240	24.525	240	241	40.195
241	242	40.868	242	243	28.521	243	244	17.924
244	245	15.816	245	246	25.39	246	247	14.609
247	248	21.198	248	249	16.93	249	250	39.833
250	251	7.752	251	252	5.214	252	253	6.284
253	254	6.953	254	255	39.488	255	256	40.375
256	257	44.58	257	258	13.743	258	259	10.774
259	260	10.595	260	261	18.338	261	262	16.703
262	263	28.25	263	264	20.94	264	265	29.732
265	266	22.569	266	267	31.662	267	268	1.915
268	269	4.086	269	270	32.501	270	271	23.996
271	272	28.287	272	273	18.666	273	274	28.402
274	275	16.972	275	276	17.521	276	277	12.728
277	278	14.121	278	279	15.977	279	280	14.521
281	282	40.788	281	282	41.781	282	283	13.17
283	284	13.852	284	285	12.524	285	286	13.374
286	287	39.947	287	288	10.115	288	289	12.926
289	290	8.435	290	291	39.749	291	292	20.419
292	293	28.404	293	294	37.652	294	295	40.804
295	296	24.856	296	297	23.067	297	298	17.642
298	299	25.295	299	300	20.715	300	301	17.004
301	302	20.963	302	303	24.101	303	304	24.168
304	305	33.253	305	306	25.413	306	307	31.496
307	308	26.913	308	309	26.108	309	310	28.981
310	311	21.164	311	312	24.943	312	313	24.738
313	314	23.059	314	315	24.524	315	316	16.77
316	317	20.071	317	318	16.238	318	319	15.456
319	320	17.283	320	321	14.839	321	322	15.249
322	323	24.181	323	324	14.682	324	325	10.219
325	326	11.985	326	327	25.314	327	328	11.735
328	329	10.828	329	330	5.031	330	331	2.444
331	332	22.791	332	333	38.601	333	334	40.578
334	335	29.946	335	336	20.204	336	337	24.569
337	338	20.879	338	339	21.71	339	340	28.976
340	341	14.713	341	342	26.32	342	343	35.616
343	344	23.994	344	345	28.845	345	346	24.489
346	347	20.145	347	348	19.682	348	349	28.081
349	350	30.648	350	351	33.568	351	352	43.08
352	353	22.564	353	354	14.305	354	355	25.955
355	356	55.055	356	357	23.053	357	358	28.561
358	359	28.53	359	360	29.871	360	361	31.96



Punct început	Punct sfârșit	Lungime segment	Punct început	Punct sfârșit	Lungime segment	Punct început	Punct sfârșit	Lungime segment
361	362	35.728	362	363	30.161	363	364	40.589
364	365	34.114	365	366	28.755	366	367	32.112
367	368	30.556	368	369	36.736	369	370	40.829
370	371	44.797	371	372	38.221	372	373	33.372
373	374	46.196	374	375	37.004	375	376	33.539
376	377	26.272	377	378	18.334	378	379	27.678
379	380	28.368	380	381	37.533	381	382	31.423
382	383	29.854	383	384	41.606	384	385	36.563
385	386	43.524	386	387	29.186	387	388	30.469
388	389	29.608	389	390	26.971	390	391	19.869
391	392	23.598	392	393	39.131	393	394	36.701
394	395	21.927	395	396	29.267	396	397	34.973
397	398	35.965	398	399	27.39	399	400	38.115
400	401	22.274	401	402	37.783	402	403	19.673
403	404	16.187	404	405	29.12	405	406	15.377
406	407	26.827	407	408	31.666	408	409	29.01
409	410	32.959	410	411	22.856	411	412	10.953
412	413	11.252	413	414	10.338	414	415	39.637
415	416	9.708	416	417	54.582	417	418	61.281
418	419	32.333	419	420	24.359	420	421	22.355
421	422	24.772	422	423	23.074	423	424	28.9
424	425	29.865	425	426	18.063	426	427	24.471
427	428	23.117	428	429	24.764	429	430	26.304
430	431	28.631	431	432	27.542	432	433	36.078
433	434	23.182	434	435	33.864	435	436	38.535
436	437	29.881	437	438	29.517	438	439	32.615
439	440	36.017	440	441	23.006	441	442	21.801
442	443	19.917	443	444	28.324	444	445	35.772
445	446	32.824	446	447	32.186	447	448	27.341
448	449	33.486	449	450	36.959	450	451	28.518
451	452	23.26	452	453	45.332	453	454	32.439
454	455	16.943	455	456	46.966	456	1	22.383

** Lungimile segmentelor sunt determinate în planul de proiecție Stereo 70 și sunt rotunjite la 1 milimetru.

*** Distanța dintre puncte este formată din segmente cumulate ce sunt mai mici decât valoarea 1 milimetru.

Certific că prezentul extras corespunde cu pozițiile în vigoare din cartea funciară originală, păstrată de acest birou.

Prezentul extras de carte funciară este valabil la autentificarea de către notarul public a actelor juridice prin care se sting drepturile reale precum și pentru dezbaterea succesiunilor, iar informațiile prezentate sunt susceptibile de orice modificare, în condițiile legii.

S-a achitat tariful de 0 RON, -, pentru serviciul de publicitate imobiliară cu codul nr. 35-BA045-RO

Data soluționării,


24-05-2018

Data eliberării,

/ /

Asistent Registrator,
DANIELA CIMPOIȘ

(parafa și semnătura)



MEMORIU TEHNIC

1. Adresa imobilului: Fagaras , jud. Brasov.

2. Beneficiarul lucrării: Municipiul Fagaras cu sediul in localitatea Fagaras, str. Republicii, nr. 3, judetul Brasov.

3. Tipul lucrării: Prima inregistrare imobil - cod 2.1.1. - Receptie si infiintare carte funciara

4. Situatia din teren: Operațiunile efectuate în faza de documentare a lucrării: Ptr. documentarea tehnică am procedat la analizarea situației existente, conform datelor și documentelor deținute de beneficiar, în relatie cu elementele existente în teren.

Localizarea și identificarea imobilului: reprezentantul beneficiarului împreună cu executantul au verificat amplasamentul conform datelor tehnice.

Imobilul este situat în extravilanul localitatii Fagaras, jud. Brasov.

Imobilul are categoria de folosinta drum.

Lungimea axului drumului masurat este de 6,7km, iar suprafata drumului este de 50298mp.

5. Situația juridică: Imobilul este situat în extravilanul localitatii Fagaras, jud. Brasov avand categoria de folosinta drum.

In urma studiului schitelor de carte funciara si a planurilor cadastrale s-a constatat ca drumul masurat se suprapune partial cu nr top 3569 si top 4340 din CF 12 Galati si cu drumurile de exploatare DE332, DE 226, DE 2700, DE 118 .

Identificarea topurilor studiate nu poate fi realizata deoarece aceste topuri nu sunt delimitate de detalii fixe in teren, iar situatia vecinatatilor s-a modificat fata de schita de carte funciara veche.

6. Operatiuni topo-cadastrale efectuate: Ridicarea detaliilor topografice s-a efectuat în prezența proprietarului cu aparatul STONEX S9 GNSS. Punctele au fost determinate prin metoda RTK, metoda statica, utilizand statiile GNSS permanente din rețeaua ROMPOS_RO_VRS_3.1_GPS_0. Datele culese de pe teren au fost introduse în calculator și prin folosirea unui program adecvat au rezultat Planul de situație, coordonatele punctelor de contur, precum și alte elemente necesare întocmirii lucrării. GPS-ul marca STONEX S9 III PLUS GNSS L1/L2, transforma automat coordonatele din ETRS89 in STEREO70, avand incorporate programul TransDateRo 4.01.

Statia de referinta utilizata a fost: ROMPOS_RO_VRS_3.1_GPS_0

- GPS-ul marca STONEX S9 III PLUS GNSS L1/L2, transforma automat coordonatele din ETRS89 in STEREO70, avand incorporate programul TransDateRo 4.01.
- Sistemul de coordonate: STEREOGRAFIC 1970.
- Calculul suprafetelor s-a realizat cu ajutorul programelor de specialitate, inventarul de coordonate facand parte din documentatie.

Data intocmirii:
20.03.2018

Întocmit
Expert tehnic
GIURCA-STASISIN
CRISTINA-VIOLETA



Exemplar primit

ANEXA NR. 1.29 la regulament
Nr. de înregistrare/data...../.....

BORDEROU

- Adresa imobilului: UAT FAGARAS

Adresă imobil							Nr. CF/ Nr. cad (IE)
Localitate	Strada (Tarla)	Număr (Parcelă)	Bloc	Scara	Etaj	Ap.	(E)
FAGARAS							(E)

Proprietari:

Nume	Prenume	CIF																	
MUNICIPIUL FAGARAS		4	3	8	4	4	1	9											

Persoană autorizată:

Nume (denumire PFA)	Prenume	CNP/CUI																	
GIURCA - STASISIN	CRISTINA - VIOLETA	2	7	6	1	2	2	8	1	9	1	3	3	4					

- Număr pagini documentație:
- Numarul de ordine al documentației din registrul de evidență a lucrărilor: 19/2018
- Conținutul documentației:
 - borderou;
 - dovada achitării tarifului;
 - formularele tipizate de cereri și declarații;
 - certificat fiscal;
 - copii ale actelor de identitate ale proprietarilor persoane fizice sau copii ale certificatelor de înmatriculare, în cazul persoanelor juridice;
 - copie a extrasului de carte funciară, după caz;
 - originalul sau copia legalizată a actelor în temeiul cărora se solicită înscrierea;
 - memoriu tehnic;
 - plan de amplasament și delimitare;
 - releveele construcțiilor;
 - plan de încadrare în zonă la o scară convenabilă, astfel încât imobilul să poată fi localizat.

Semnătura și ștampila
(persoană autorizată)

Serviciu achitat cu chitanța nr.	Data	Suma	Cod serviciu

INVENTAR DE COORDONATE – FIȘIER ASCII

Județul BRASOV
 Denumirea unității administrativ – teritoriale Fagaras
 Cod SIRSUP 40278

Coordonate puncte noi			Coordonate puncte noi		
X [m]	Y [m]	Descriere	X [m]	Y [m]	Descriere
484219.77	498974.09	1	484730.40	500181.26	49
484234.20	498991.20	2	484749.46	500203.13	50
484259.12	499031.01	3	484771.12	500226.23	51
484269.89	499044.09	4	484791.53	500243.64	52
484288.81	499070.44	5	484804.41	500252.03	53
484298.92	499114.63	6	484831.92	500261.58	54
484303.05	499137.52	7	484845.46	500270.45	55
484312.51	499161.22	8	484852.63	500288.77	56
484334.18	499191.16	9	484871.12	500321.72	57
484348.52	499221.42	10	484879.47	500342.37	58
484355.01	499247.98	11	484903.11	500365.56	59
484354.41	499280.16	12	484921.93	500385.46	60
484354.93	499312.98	13	484943.16	500414.49	61
484359.79	499348.42	14	484965.1	500441.73	62
484363.18	499376.54	15	484982.89	500464.97	63
484361.96	499396.42	16	484998.78	500480.08	64
484361.73	499418.22	17	485021.99	500508.51	65
484375.54	499436.62	18	485045.3	500539.94	66
484389.90	499469.65	19	485061.37	500557.22	67
484402.41	499499.77	20	485074.56	500572.08	68
484413.26	499527.22	21	485092.71	500592.03	69
484423.72	499555.21	22	485103.48	500619.61	70
484440.50	499589.90	23	485117.09	500646.87	71
484455.48	499620.27	24	485136.85	500668.35	72
484460.98	499642.79	25	485167.02	500699.72	73
484466.26	499680.50	26	485192.41	500726.03	74
484469.83	499707.81	27	485224.15	500752.93	75
484473.13	499736.25	28	485246.91	500772.25	76
484472.00	499762.53	29	485270.14	500793.41	77
484470.91	499787.27	30	485296.64	500819.99	78
484478.07	499809.25	31	485312.75	500843.34	79
484493.89	499827.92	32	485320.87	500869.8	80
484505.88	499841.43	33	485325.01	500887.66	81
484521.67	499866.78	34	485335.94	500911.55	82
484536.10	499891.82	35	485350.02	500941.99	83
484548.70	499911.15	36	485380.13	500963.5	84
484566.68	499928.19	37	485417.04	500991.28	85
484578.90	499946.91	38	485447.52	501004.87	86
484587.50	499969.70	39	485482.39	501020.52	87
484603.01	499998.07	40	485523.18	501039.04	88
484635.16	500050.24	41	485558.98	501058.67	89
484666.21	500095.13	42	485592.22	501074.31	90
484672.82	500102.24	43	485621.31	501083.66	91
484679.38	500109.30	44	485652.21	501092.4	92
484686.42	500116.87	45	485680.38	501098.17	93
484692.59	500126.28	46	485713.02	501108.09	94
484698.61	500135.43	47	485749.6	501125.68	95
484710.79	500154.77	48	485777.42	501137.33	96

Coordonate puncte noi

X [m]	Y [m]	Descriere
485812.08	501146	97
485843.31	501152.79	98
485871.01	501163.97	99
485898.05	501173.07	100
485926.61	501173.36	101
485949.64	501172.33	102
486004.64	501169.86	103
486030.19	501174.43	104
486044.27	501176.96	105
486066.48	501180.94	106
486109.39	501177.12	107
486133.36	501200.62	108
486155.25	501222.07	109
486182.46	501229.01	110
486201.53	501233.88	111
486221.05	501238.86	112
486244.78	501244.91	113
486272.73	501252.04	114
486295.98	501257.97	115
486328.63	501272.2	116
486352.76	501282.71	117
486367.46	501282.09	118
486396.41	501280.87	119
486418.1	501279.95	120
486438.96	501279.07	121
486463.27	501275.51	122
486483.26	501272.58	123
486512.89	501268.24	124
486553.04	501262.36	125
486591.3	501267.48	126
486613.89	501270.5	127
486615.82	501269	128
486619.79	501265.91	129
486628.48	501259.45	130
486637.95	501252.52	131
486658.37	501237.56	132
486668.04	501230.48	133
486666.62	501220.36	134
486664.98	501205.77	135
486661.95	501181.78	136
486659.1	501166.8	137
486656.34	501152.22	138
486653.12	501135.24	139
486650.21	501120.06	140
486647.06	501104.13	141
486643.17	501084.44	142
486639.91	501067.99	143
486635.16	501043.93	144
486630.68	501021.31	145
486623.76	500997.56	146
486613.69	500974.74	147
486605.14	500955.38	148
486593.03	500929.05	149
486582.1	500905.34	150
486570.83	500880.9	151
486557.68	500852.28	152
486547.42	500829.03	153

Coordonate puncte noi

X [m]	Y [m]	Descriere
486533.99	500798.61	154
486524.23	500776.5	155
486514.5	500754.45	156
486506.04	500735.27	157
486499.16	500719.72	158
486490.77	500700.78	159
486485.94	500675.95	160
486480.08	500659.31	161
486470.15	500638.49	162
486459.46	500616.05	163
486445.55	500577.69	164
486435.37	500541.44	165
486423.36	500515.7	166
486410.97	500499.47	167
486397.99	500461.9	168
486389.8	500459.88	169
486376.94	500461.18	170
486371.06	500469.41	171
486359.74	500507.72	172
486351.73	500518.43	173
486339.72	500521.98	174
486326.73	500517.17	175
486320.05	500505.82	176
486317.01	500464.15	177
486312.09	500423.66	178
486312.09	500378.45	179
486313.01	500362.5	180
486321.26	500351.04	181
486331.93	500344.1	182
486362.22	500328.15	183
486386.88	500314.06	184
486402.49	500303.83	185
486411.88	500277.14	186
486424.08	500256.48	187
486447.65	500234.101	188
486451.78	500238.46	189
486453.23	500239.98	190
486428.82	500260.25	191
486417.35	500279.69	192
486407.48	500307.73	193
486389.96	500319.21	194
486365.44	500333.23	195
486335.06	500350.41	196
486326.18	500356.19	197
486319.88	500364.93	198
486319.09	500378.65	199
486319.09	500423.23	200
486323.96	500463.31	201
486330.69	500502.22	202
486334.22	500508.21	203
486340.11	500510.4	204
486345.11	500508.92	205
486349.75	500502.71	206
486361.04	500464.51	207
486370.89	500450.74	208
486391.98	500448.6	209
486403.74	500457.27	210

Coordonate puncte noi

X [m]	Y [m]	Descriere
486417.27	500496.11	211
486427.2	500511.03	212
486439.79	500536.62	213
486452.22	500575.55	214
486465.92	500613.34	215
486476.47	500635.48	216
486486.55	500656.63	217
486492.71	500674.11	218
486497.49	500698.67	219
486505.56	500716.89	220
486512.44	500732.44	221
486520.91	500751.63	222
486530.64	500773.67	223
486540.4	500795.79	224
486553.82	500826.21	225
486564.06	500849.41	226
486577.19	500877.97	227
486588.46	500902.41	228
486599.39	500926.12	229
486611.52	500952.5	230
486620.09	500971.92	231
486630.35	500995.16	232
486637.49	501019.65	233
486642.02	501042.58	234
486646.78	501066.63	235
486650.03	501083.08	236
486653.93	501102.77	237
486657.08	501118.72	238
486660.00	501133.93	239
486663.22	501150.92	240
486665.98	501165.49	241
486668.86	501180.69	242
486671.93	501204.94	243
486673.57	501219.48	244
486675.55	501233.66	245
486662.51	501243.21	246
486642.08	501258.17	247
486632.64	501265.09	248
486626.12	501269.93	249
486651.18	501267.04	250
486686.02	501277.9	251
486722.19	501287.04	252
486751.52	501294.44	253
486784.7	501302.82	254
486798.71	501301.3	255
486812.56	501299.79	256
486839.6	501283.42	257
486882.35	501257.55	258
486924.73	501246.22	259
486972.64	501233.4	260
487010.19	501231.21	261
487053.82	501228.66	262
487075.2	501227.41	263
487131.81	501237.78	264
487156.24	501242.26	265
487167.13	501242.94	266
487177.88	501241.03	267

Coordonate puncte noi

X [m]	Y [m]	Descriere
487196.82	501229.77	268
487230.36	501197.25	269
487263.55	501165.07	270
487275.73	501134.4	271
487288.38	501102.58	272
487297.8	501087.87	273
487321.83	501050.36	274
487344.69	501014.66	275
487368.05	500978.19	276
487376.54	500964.94	277
487386.34	500949.65	278
487403.4	500951.15	279
487416.91	500952.33	280
487438.19	500954.2	281
487465.95	500956.64	282
487498.59	500959.51	283
487546.3	500963.7	284
487573.25	500957.34	285
487617.8	500946.82	286
487657.51	500937.44	287
487701.57	500927.04	288
487710.27	500923.7	289
487713.14	500931.16	290
487703.93	500934.7	291
487659.34	500945.23	292
487619.63	500954.6	293
487575.09	500965.12	294
487546.88	500971.78	295
487497.89	500967.48	296
487465.25	500964.61	297
487437.49	500962.17	298
487416.21	500960.3	299
487402.7	500959.12	300
487390.46	500958.04	301
487383.28	500969.26	302
487374.79	500982.51	303
487351.43	501018.98	304
487328.57	501054.67	305
487304.53	501092.19	306
487295.53	501106.25	307
487283.17	501137.36	308
487270.35	501169.62	309
487235.93	501203	310
487201.85	501236.04	311
487170.17	501266.76	312
487145.33	501264.85	313
487130.22	501245.62	314
487074.71	501235.45	315
487054.29	501236.65	316
487010.65	501239.2	317
486973.92	501241.34	318
486926.79	501253.94	319
486885.52	501264.98	320
486843.74	501290.27	321
486815.18	501307.55	322
486799.58	501309.25	323
486784.14	501310.93	324

Coordonate puncte noi

X [m]	Y [m]	Descriere
486749.56	501302.2	325
486720.23	501294.79	326
486683.85	501285.6	327
486650.37	501275.17	328
486615.22	501278.74	329
486590.24	501275.41	330
486553.09	501270.44	331
486514.05	501276.16	332
486484.42	501280.5	333
486464.43	501283.42	334
486439.71	501287.04	335
486418.43	501287.94	336
486396.75	501288.86	337
486367.8	501290.09	338
486351.25	501290.79	339
486325.43	501279.53	340
486293.38	501265.56	341
486270.75	501259.79	342
486242.8	501252.66	343
486219.07	501246.61	344
486199.55	501241.63	345
486180.49	501236.77	346
486151.19	501229.29	347
486127.76	501206.33	348
486106.43	501185.42	349
486066.13	501189	350
486042.86	501184.83	351
486004.11	501177.89	352
485950	501180.32	353
485926.75	501181.36	354
485896.7	501181.06	355
485868.23	501171.47	356
485840.95	501160.46	357
485810.26	501153.8	358
485774.89	501144.94	359
485746.32	501132.98	360
485710.11	501115.56	361
485678.41	501105.94	362
485650.31	501100.18	363
485619	501091.31	364
485589.28	501081.77	365
485555.35	501065.81	366
485519.6	501046.2	367
485479.1	501027.81	368
485444.25	501012.18	369
485412.95	500998.22	370
485375.4	500969.95	371
485343.64	500947.27	372
485328.67	500914.89	373
485317.4	500890.25	374
485313.14	500871.88	375
485305.46	500846.87	376
485290.47	500825.12	377
485264.61	500799.19	378
485241.63	500778.26	379
485218.98	500759.04	380
485186.93	500731.87	381

Coordonate puncte noi

X [m]	Y [m]	Descriere
485161.26	500705.27	382
485131.02	500673.83	383
485110.43	500651.46	384
485096.16	500622.86	385
485085.8	500596.31	386
485068.61	500577.42	387
485055.44	500562.6	388
485039.14	500545.06	389
485015.67	500513.43	390
484992.9	500485.53	391
484976.92	500470.33	392
484958.8	500446.67	393
484936.81	500419.37	394
484915.77	500390.59	395
484872.68	500346.92	396
484863.89	500325.19	397
484845.39	500292.21	398
484838.95	500275.74	399
484828.37	500268.82	400
484800.86	500259.27	401
484786.73	500250.06	402
484765.59	500232.03	403
484743.53	500208.5	404
484724.16	500186.28	405
484704.18	500159.29	406
484691.88	500139.76	407
484685.91	500130.66	408
484680.1	500121.82	409
484673.52	500114.74	410
484666.96	500107.68	411
484659.96	500100.15	412
484628.46	500054.62	413
484596.09	500002.09	414
484580.21	499973.05	415
484571.73	499950.55	416
484560.5	499933.35	417
484542.52	499916.31	418
484529.28	499896	419
484514.8	499870.89	420
484499.44	499846.23	421
484487.85	499833.16	422
484470.95	499813.23	423
484462.86	499788.37	424
484464.01	499762.18	425
484465.11	499736.54	426
484461.89	499708.79	427
484458.34	499681.58	428
484453.11	499644.29	429
484447.91	499623.02	430
484433.31	499593.41	431
484416.36	499558.36	432
484405.79	499530.09	433
484395	499502.77	434
484382.53	499472.78	435
484368.58	499440.67	436
484353.71	499420.85	437
484353.96	499396.14	438

Coordonate puncte noi

X [m]	Y [m]	Descriere
484355.15	499376.78	439
484351.86	499349.44	440
484346.94	499313.58	441
484346.41	499280.15	442
484347	499248.87	443
484340.95	499224.11	444
484327.27	499195.25	445
484305.45	499165.11	446
484295.32	499139.73	447
484291.08	499116.23	448
484281.37	499073.8	449
484263.55	499048.97	450
484252.61	499035.69	451
484227.58	498995.69	452
484215.09	498976.29	453
484223.171	498974.542	457
486348.305	500337.868	501
486351.739	500342.788	502
486413.225	500480.819	503



Intocmit
 Expert tehnic topograf
 GIURCA-STASISIN
 CRISTINA-VIOLETA



CALCULUL SUPRAFETEI

Nr. Pct.	Coordonate pct.de contur	
	X [m]	Y [m]
1	484219.770	498974.090
2	484234.200	498991.200
3	484259.120	499031.010
4	484269.890	499044.090
5	484288.810	499070.440
6	484298.920	499114.630
7	484303.050	499137.520
8	484312.510	499161.220
9	484334.180	499191.160
10	484348.520	499221.420
11	484355.010	499247.980
12	484354.410	499280.160
13	484354.930	499312.980
14	484359.790	499348.420
15	484363.180	499376.540
16	484361.960	499396.420
17	484361.730	499418.220
18	484375.540	499436.620
19	484389.900	499469.650
20	484402.410	499499.770
21	484413.260	499527.220
22	484423.720	499555.210
23	484440.500	499589.900
24	484455.480	499620.270
25	484460.980	499642.790
26	484466.260	499680.500
27	484469.830	499707.810
28	484473.130	499736.250
29	484472.000	499762.530
30	484470.910	499787.270
31	484478.070	499809.250
32	484493.890	499827.920
33	484505.880	499841.430
34	484521.670	499866.780
35	484536.100	499891.820
36	484548.700	499911.150
37	484566.680	499928.190
38	484578.900	499946.910

Nr. Pct.	Coordonate pct.de contur	
	X [m]	Y [m]
39	484587.500	499969.700
40	484603.010	499998.070
41	484635.160	500050.240
42	484666.210	500095.130
43	484672.820	500102.240
44	484679.380	500109.300
45	484686.420	500116.870
46	484692.590	500126.280
47	484698.610	500135.430
48	484710.790	500154.770
49	484730.400	500181.260
50	484749.460	500203.130
51	484771.120	500226.230
52	484791.530	500243.640
53	484804.410	500252.030
54	484831.920	500261.580
55	484845.460	500270.450
56	484852.630	500288.770
57	484871.120	500321.720
58	484879.470	500342.370
59	484903.110	500365.560
60	484921.930	500385.460
61	484943.160	500414.490
62	484965.100	500441.730
63	484982.890	500464.970
64	484998.780	500480.080
65	485021.990	500508.510
66	485045.300	500539.940
67	485061.370	500557.220
68	485074.560	500572.080
69	485092.710	500592.030
70	485103.480	500619.610
71	485117.090	500646.870
72	485136.850	500668.350
73	485167.020	500699.720
74	485192.410	500726.030
75	485224.150	500752.930
76	485246.910	500772.250

Nr. Pct.	Coordonate pct.de contur	
	X [m]	Y [m]
77	485270.140	500793.410
78	485296.640	500819.990
79	485312.750	500843.340
80	485320.870	500869.800
81	485325.010	500887.660
82	485335.940	500911.550
83	485350.020	500941.990
84	485380.130	500963.500
85	485417.040	500991.280
86	485447.520	501004.870
87	485482.390	501020.520
88	485523.180	501039.040
89	485558.980	501058.670
90	485592.220	501074.310
91	485621.310	501083.660
92	485652.210	501092.400
93	485680.380	501098.170
94	485713.020	501108.090
95	485749.600	501125.680
96	485777.420	501137.330
97	485812.080	501146.000
98	485843.310	501152.790
99	485871.010	501163.970
100	485898.050	501173.070
101	485926.610	501173.360
102	485949.640	501172.330
103	486004.640	501169.860
104	486030.190	501174.430
105	486044.270	501176.960
106	486066.480	501180.940
107	486109.390	501177.120
108	486133.360	501200.620
109	486155.250	501222.070
110	486182.460	501229.010
111	486201.530	501233.880
112	486221.050	501238.860
113	486244.780	501244.910
114	486272.730	501252.040

Nr. Pct.	Coordonate pct.de contur	
	X [m]	Y [m]
115	486295.980	501257.970
116	486328.630	501272.200
117	486352.760	501282.710
118	486367.460	501282.090
119	486396.410	501280.870
120	486418.100	501279.950
121	486438.960	501279.070
122	486463.270	501275.510
123	486483.260	501272.580
124	486512.890	501268.240
125	486553.040	501262.360
126	486591.300	501267.480
127	486613.890	501270.500
128	486615.820	501269.000
129	486619.790	501265.910
130	486628.480	501259.450
131	486637.950	501252.520
132	486658.370	501237.560
133	486668.040	501230.480
134	486666.620	501220.360
135	486664.980	501205.770
136	486661.950	501181.780
137	486659.100	501166.800
138	486656.340	501152.220
139	486653.120	501135.240
140	486650.210	501120.060
141	486647.060	501104.130
142	486643.170	501084.440
143	486639.910	501067.990
144	486635.160	501043.930
145	486630.680	501021.310
146	486623.760	500997.560
147	486613.690	500974.740
148	486605.140	500955.380
149	486593.030	500929.050
150	486582.100	500905.340
151	486570.830	500880.900
152	486557.680	500852.280

Nr. Pct.	Coordonate pct.de contur	
	X [m]	Y [m]
153	486547.420	500829.030
154	486533.990	500798.610
155	486524.230	500776.500
156	486514.500	500754.450
157	486506.040	500735.270
158	486499.160	500719.720
159	486490.770	500700.780
160	486485.940	500675.950
161	486480.080	500659.310
162	486470.150	500638.490
163	486459.460	500616.050
164	486445.550	500577.690
165	486435.370	500541.440
166	486423.360	500515.700
167	486410.970	500499.470
168	486397.990	500461.900
169	486389.800	500459.880
170	486376.940	500461.180
171	486371.060	500469.410
172	486359.740	500507.720
173	486351.730	500518.430
174	486339.720	500521.980
175	486326.730	500517.170
176	486320.050	500505.820
177	486317.010	500464.150
178	486312.090	500423.660
179	486312.090	500378.450
180	486313.010	500362.500
181	486321.260	500351.040
182	486331.930	500344.100
501	486348.305	500337.868
183	486362.222	500328.153
184	486386.878	500314.055
185	486402.491	500303.826
186	486411.884	500277.144
187	486424.075	500256.476
188	486447.650	500234.104
189	486451.782	500238.455
191	486428.815	500260.249

Nr. Pct.	Coordonate pct.de contur	
	X [m]	Y [m]
192	486417.349	500279.688
193	486407.476	500307.733
194	486389.959	500319.206
195	486365.435	500333.228
502	486351.739	500342.788
196	486335.060	500350.410
197	486326.180	500356.190
198	486319.880	500364.930
199	486319.090	500378.650
200	486319.090	500423.230
201	486323.960	500463.310
202	486330.690	500502.220
203	486334.220	500508.210
204	486340.110	500510.400
205	486345.110	500508.920
206	486349.750	500502.710
207	486361.040	500464.510
208	486370.890	500450.740
209	486391.980	500448.600
210	486403.740	500457.270
503	486413.225	500480.819
211	486417.265	500496.110
212	486427.200	500511.029
213	486439.794	500536.619
214	486452.220	500575.550
215	486465.920	500613.340
216	486476.470	500635.480
217	486486.550	500656.630
218	486492.710	500674.110
219	486497.490	500698.670
220	486505.560	500716.890
221	486512.440	500732.440
222	486520.910	500751.630
223	486530.640	500773.670
224	486540.400	500795.790
225	486553.820	500826.210
226	486564.060	500849.410
227	486577.190	500877.970
228	486588.460	500902.410

Nr. Pct.	Coordonate pct.de contur	
	X [m]	Y [m]
229	486599.390	500926.120
230	486611.520	500952.500
231	486620.090	500971.920
232	486630.350	500995.160
233	486637.490	501019.650
234	486642.020	501042.580
235	486646.780	501066.630
236	486650.030	501083.080
237	486653.930	501102.770
238	486657.080	501118.720
239	486660.000	501133.930
240	486663.220	501150.920
241	486665.980	501165.490
242	486668.860	501180.690
243	486671.930	501204.940
244	486673.570	501219.480
245	486675.550	501233.660
246	486662.510	501243.210
247	486642.080	501258.170
248	486632.640	501265.090
249	486626.120	501269.930
250	486651.180	501267.040
251	486686.020	501277.900
252	486722.190	501287.040
253	486751.520	501294.440
254	486784.700	501302.820
255	486798.710	501301.300
256	486812.560	501299.790
257	486839.600	501283.420
258	486882.350	501257.550
259	486924.730	501246.220
260	486972.640	501233.400
261	487010.190	501231.210
262	487053.820	501228.660
263	487075.200	501227.410
264	487131.810	501237.780
265	487156.240	501242.260
266	487167.130	501242.940

Nr. Pct.	Coordonate pct.de contur	
	X [m]	Y [m]
267	487177.880	501241.030
268	487196.820	501229.770
269	487230.360	501197.250
270	487263.550	501165.070
271	487275.730	501134.400
272	487288.380	501102.580
273	487297.800	501087.870
274	487321.830	501050.360
275	487344.690	501014.660
276	487368.050	500978.190
277	487376.540	500964.940
278	487386.340	500949.650
279	487403.400	500951.150
280	487416.910	500952.330
281	487438.190	500954.200
282	487465.950	500956.640
283	487498.590	500959.510
284	487546.300	500963.700
285	487573.250	500957.340
286	487617.800	500946.820
287	487657.510	500937.440
288	487701.570	500927.040
289	487710.270	500923.700
290	487713.140	500931.160
291	487703.930	500934.700
292	487659.340	500945.230
293	487619.630	500954.600
294	487575.090	500965.120
295	487546.880	500971.780
296	487497.890	500967.480
297	487465.250	500964.610
298	487437.490	500962.170
299	487416.210	500960.300
300	487402.700	500959.120
301	487390.460	500958.040
302	487383.280	500969.260
303	487374.790	500982.510
304	487351.430	501018.980

Nr. Pct.	Coordonate pct.de contur	
	X [m]	Y [m]
305	487328.570	501054.670
306	487304.530	501092.190
307	487295.530	501106.250
308	487283.170	501137.360
309	487270.350	501169.620
310	487235.930	501203.000
311	487201.850	501236.040
312	487170.170	501266.760
313	487145.330	501264.850
314	487130.220	501245.620
315	487074.710	501235.450
316	487054.290	501236.650
317	487010.650	501239.200
318	486973.920	501241.340
319	486926.790	501253.940
320	486885.520	501264.980
321	486843.740	501290.270
322	486815.180	501307.550
323	486799.580	501309.250
324	486784.140	501310.930
325	486749.560	501302.200
326	486720.230	501294.790
327	486683.850	501285.600
328	486650.370	501275.170
329	486615.220	501278.740
330	486590.240	501275.410
331	486553.090	501270.440
332	486514.050	501276.160
333	486484.420	501280.500
334	486464.430	501283.420
335	486439.710	501287.040
336	486418.430	501287.940
337	486396.750	501288.860
338	486367.800	501290.090
339	486351.250	501290.790
340	486325.430	501279.530
341	486293.380	501265.560
342	486270.750	501259.790

Nr. Pct.	Coordonate pct.de contur	
	X [m]	Y [m]
343	486242.800	501252.660
344	486219.070	501246.610
345	486199.550	501241.630
346	486180.490	501236.770
347	486151.190	501229.290
348	486127.760	501206.330
349	486106.430	501185.420
350	486066.130	501189.000
351	486042.860	501184.830
352	486004.110	501177.890
353	485950.000	501180.320
354	485926.750	501181.360
355	485896.700	501181.060
356	485868.230	501171.470
357	485840.950	501160.460
358	485810.260	501153.800
359	485774.890	501144.940
360	485746.320	501132.980
361	485710.110	501115.560
362	485678.410	501105.940
363	485650.310	501100.180
364	485619.000	501091.310
365	485589.280	501081.770
366	485555.350	501065.810
367	485519.600	501046.200
368	485479.100	501027.810
369	485444.250	501012.180
370	485412.950	500998.220
371	485375.400	500969.950
372	485343.640	500947.270
373	485328.670	500914.890
374	485317.400	500890.250
375	485313.140	500871.880
376	485305.460	500846.870
377	485290.470	500825.120
378	485264.610	500799.190
379	485241.630	500778.260
380	485218.980	500759.040

Nr. Pct.	Coordonate pct.de contur	
	X [m]	Y [m]
381	485186.930	500731.870
382	485161.260	500705.270
383	485131.020	500673.830
384	485110.430	500651.460
385	485096.160	500622.860
386	485085.800	500596.310
387	485068.610	500577.420
388	485055.440	500562.600
389	485039.140	500545.060
390	485015.670	500513.430
391	484992.900	500485.530
392	484976.920	500470.330
393	484958.800	500446.670
394	484936.810	500419.370
395	484915.770	500390.590
396	484872.680	500346.920
397	484863.890	500325.190
398	484845.390	500292.210
399	484838.950	500275.740
400	484828.370	500268.820
401	484800.860	500259.270
402	484786.730	500250.060
403	484765.590	500232.030
404	484743.530	500208.500
405	484724.160	500186.280
406	484704.180	500159.290
407	484691.880	500139.760
408	484685.910	500130.660
409	484680.100	500121.820
410	484673.520	500114.740
411	484666.960	500107.680
412	484659.960	500100.150
413	484628.460	500054.620
414	484596.090	500002.090
415	484580.210	499973.050
416	484571.730	499950.550
417	484560.500	499933.350
418	484542.520	499916.310

Nr. Pct.	Coordonate pct.de contur	
	X [m]	Y [m]
419	484529.280	499896.000
420	484514.800	499870.890
421	484499.440	499846.230
422	484487.850	499833.160
423	484470.950	499813.230
424	484462.860	499788.370
425	484464.010	499762.180
426	484465.110	499736.540
427	484461.890	499708.790
428	484458.340	499681.580
429	484453.110	499644.290
430	484447.910	499623.020
431	484433.310	499593.410
432	484416.360	499558.360
433	484405.790	499530.090
434	484395.000	499502.770
435	484382.530	499472.780
436	484368.580	499440.670
437	484353.710	499420.850
438	484353.960	499396.140
439	484355.150	499376.780
440	484351.860	499349.440
441	484346.940	499313.580
442	484346.410	499280.150
443	484347.000	499248.870
444	484340.950	499224.110
445	484327.270	499195.250
446	484305.450	499165.110
447	484295.320	499139.730
448	484291.080	499116.230
449	484281.370	499073.800
450	484263.550	499048.970
451	484252.610	499035.690
452	484227.580	498995.690
453	484215.090	498976.290

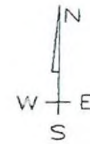
S = 50298mp

Intocmit
Expert tehnic topograf
GIURCA-STASISIN CRISTINA-VIOLETA

PLAN DE AMPLASAMENT SI DELIMITARE A IMOBILULUI


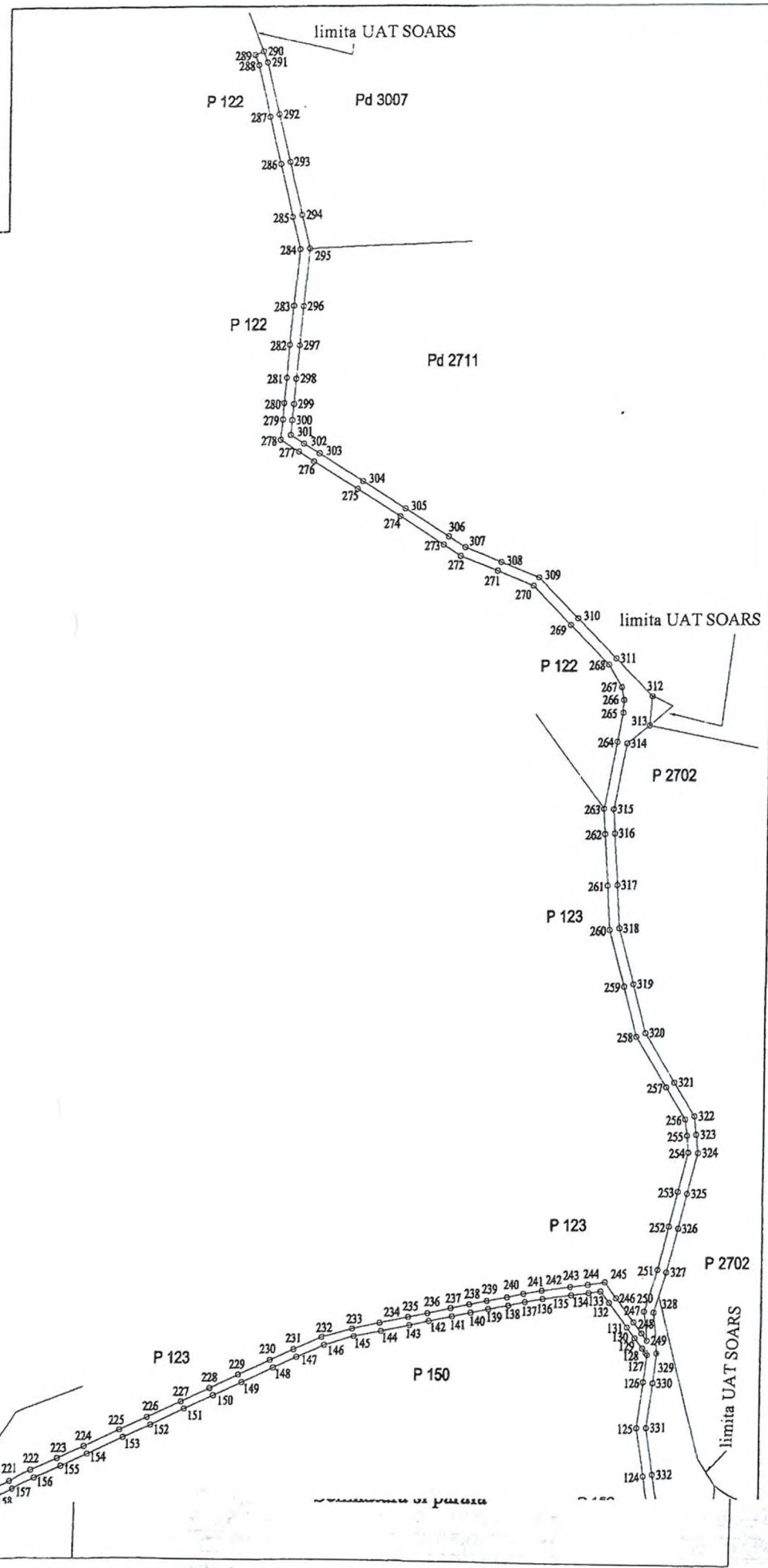
SCARA 1:5000

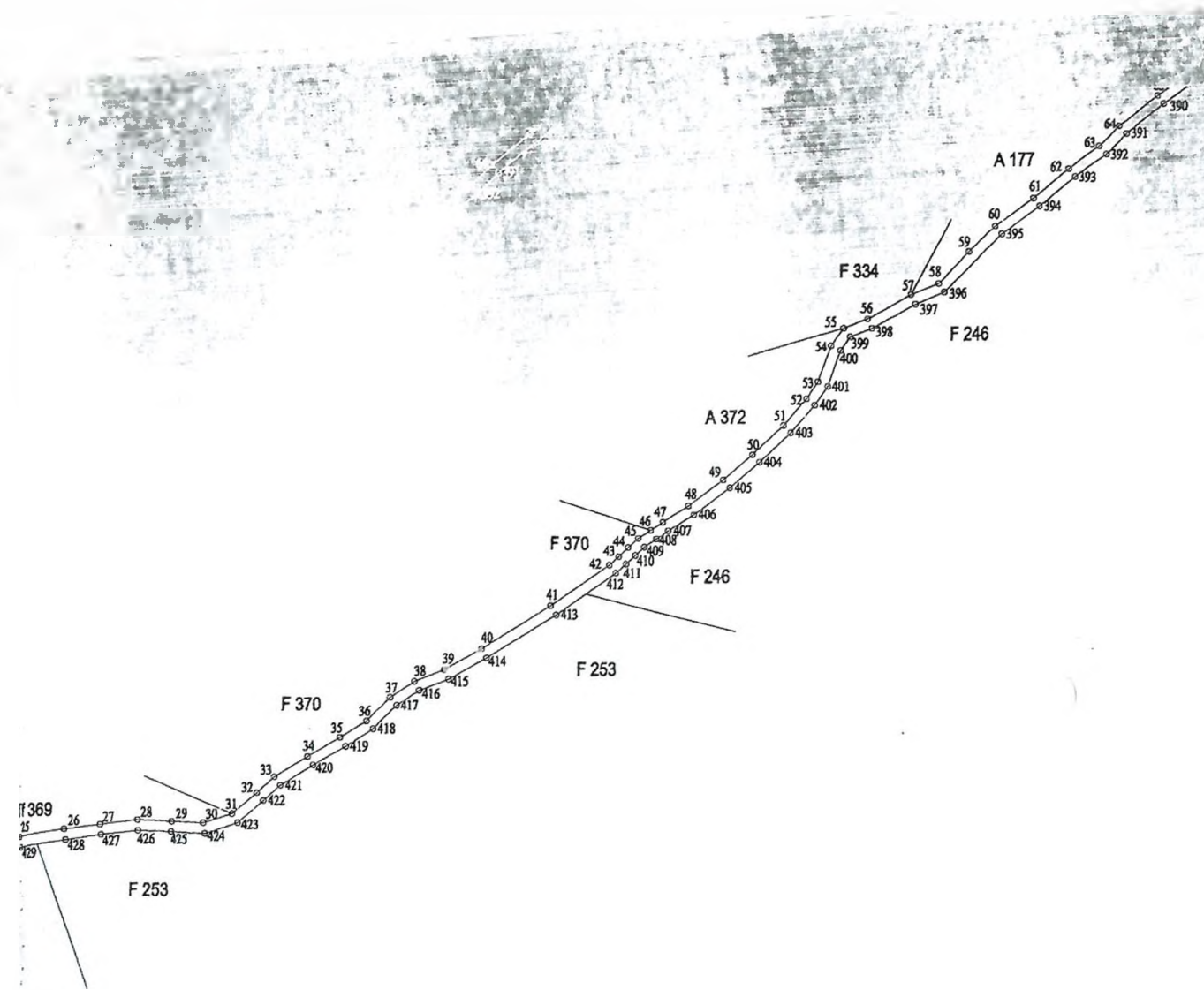
Nr. cadastral	Suprafata masurata	Adresa imobilului
	50298	Fagaras, jud. Brasov
Nr. Carte Funciara	Unitate Administrativ Teritoriala (UAT)	
	Fagaras	



Nr. cad 103682

ONC
Data: 19.01.2018





A. Date referitoare la teren			
Nr. parcela	Categorie de folosinta	Suprafata (mp)	Mentiuni
1	Dr	50298	DRUM FORESTIER CALEA COHALMULUI -Domeniu public.Teren neimprejmuit .
Total		50298	
B. Date referitoare la constructii			
Cod	Destinatia	Suprafata construita la sol (mp)	Mentiuni
Total			
Suprafata totala masurata = 50298mp Suprafata din act = 50298mp			
<p style="text-align: center;">Executant GIURCA-STASISIN CRISTINA-VIOLETA Confirm executarea măsurătorilor la teren, corectitudinea întocmirii documentatiei cadastrale si corespondenta acesteia cu realitatea din teren</p>			<p style="text-align: center;">Inspector Confirm introducerea imobilului în baza de date integrată si atribuirea numărului cadastral</p> <p style="text-align: center;">Semnătura si parafa</p>



