



ROMÂNIA  
JUDEȚUL BRAȘOV



## CONSILIUL LOCAL FĂGĂRAȘ

Strada Republicii, Nr. 3, 505200, Tel: 0040368 402 949 Fax: 0040368 402 805  
Web: www.primaria-fagaras.ro, Email: secretariat@primaria-fagaras.ro

### HOTĂRÂREA nr. ....

Din data de .....

privind prima înscriere pe numele Municipiului Făgăraș - domeniul public a imobilului teren cu categoria de folosință "drum", extravilan, Dr 620 în suprafață de 2861 mp

CONSILIUL LOCAL AL MUNICIPIULUI FAGARAS, întrunit în ședință.....

Analizând Raportul de specialitate nr. 48407/19.07.2024 a Serviciului evidență patrimoniu și Referatul de aprobare al Primarului Municipiului Făgăraș 48407/1/19.07.2024, prin care se propune aprobarea înscrierii în Cartea Funciară a unui drum aparținând domeniul public al Municipiului Făgăraș

Văzând prevederile art. 24, alin. 1-3 și ale art. 41 din Legea nr. 7/1996 a Cadastrului și Publicității Imobiliare, cu modificările și completările ulterioare, ale art. 858-861, art. 863, lit. f, art. 881 din Legea nr. 287/2009 Codul Civil, republicat;

Prevederile Ordinului 600/2023 pentru aprobarea Regulamentului de avizare, recepție și înscriere în evidențele de cadastru și carte funciară, cu modificările și completările ulterioare;

În temeiul prevederilor OG nr. 43/1997 privind regimul juridic al drumurilor;

Văzând Hotărârea nr. 20/18.07.2024 a Comisiei Locale de Aplicare a Legilor Fondului Funciar Făgăraș

Văzând avizul favorabil al Comisiei.....

Având în vedere prevederile Legii 24/2000, art. 41, alin. 6, alin. 7, art. 24, art. 28 alin. 6, art. 29, ale Legii nr.7/1996 a cadastrului și publicității imobiliare modificată și completată, Ordinului nr. 600/2023 privind modificarea și completarea Regulamentului de recepție și înscriere în evidențele de cadastru și carte funciară, ale art.858-861, art. 863, lit.f, art. 881 din Cod civil, ale art. 129, alin.2, lit. c, art. 139, alin.3, lit. g, art. 196, alin.1, lit.a, art. 197, art. 198, alin.1 și alin.2, art. 243, alin.1, lit.a, art. 286 alin. 4 și art. 287, lit. b din OUG nr. 57/2019 privind Codul administrativ

### HOTĂRĂȘTE:

**Art.1.** Se însușește documentația de primă înscriere a imobilului teren cu categoria de folosință "drum", extravilan, Dr 620, în suprafață de 2861 mp, întocmită de persoană juridică autorizată S.C. TOPO P.I.B. INSERV SRL – anexa 1; parte integrantă.

**Art.2.** Se aprobă prima înscriere a imobilului teren cu categoria de folosință "drum" extravilan, Dr 620, în suprafață de 2861 mp, parte integrantă din documentația menționată la art.1, pe numele Municipiului Făgăraș - domeniu public, ca fiind de uz și interes public local.

**Art.3.** Cu ducerea la îndeplinire a prezentei hotărâri se încredințează Primarul Municipiului Făgăraș, prin Serviciul Evidență Patrimoniu.

INITIATOR  
PRIMAR,  
GHEORGHE SUCACIU

AVIZAT  
SECRETAR GENERAL,  
LAVINIA MARIAN



**ROMÂNIA**  
**JUDEȚUL BRAȘOV**



## CONSILIUL LOCAL FĂGĂRAȘ

Strada Republicii, Nr. 3, 505200, Tel: 0040368 402 949 Fax: 0040368 402 805  
Web: www.primaria-fagaras.ro, Email: secretariat@primaria-fagaras.ro

ANEXĂ LA HCL nr. \_\_\_\_ / \_\_.07.2024

Prin prezenta se confirmă că imobilul ce face obiectul documentației cadastrale de primă înscriere face parte din domeniul public al Municipiului Făgăraș, după cum urmează:

| Nr. crt | Tarla | Drum   | Suprafața (mp) | Documentație nr./Executant             |
|---------|-------|--------|----------------|--|
| 1       | 13    | Dr 620 | 2861           | 174/2024 – S.C. TOPO P.I.B. INSERV SRL |

PRIMAR,  
GHEORGHE SUCACIU

SECRETAR GENERAL,  
MARIAN LAVINIA



ROMÂNIA  
JUDEȚUL BRAȘOV



**MUNICIPIUL FĂGĂRAȘ**

Strada Republicii, Nr. 3, 505200, Tel: 0040368 402 949, Fax: 0040368 402 805  
Web: www.primaria-fagaras.ro, Email: secretariat@primaria-fagaras.ro

Nr. înregistrare: 48407/19.07.2024

**RAPORT COMPARTIMENT DE SPECIALITATE  
LA PROIECTUL DE  
HOTĂRÂRE A CONSILIULUI LOCAL**

privind prima înscriere pe numele Municipiului Făgăraș - domeniul public a imobilului teren cu categoria de folosință "drum", extravilan, Dr 620 în suprafață de 2861 mp

Având în vedere necesitatea reglementării situației juridice a imobilului teren cu categoria de folosință "drum", extravilan, Dr 620, în suprafață de 2861 mp, în sensul întabulării definitive în cartea funciară fiind prin natura lui de uz și interes public local, conform documentației cu nr. 174/2024 (persoană juridică autorizată S.C. TOPO P.I.B. INSERV SRL);

Ținând seama de necesitatea definitivării procedurilor de carte funciară, imobilul ce face obiectul prezentului raport, fiind parte integrantă din documentația de primă înscriere.

Propunem aprobarea înscrierii în Cartea Funciară a unui drum aparținând domeniul public al Municipiului Făgăraș, Dr 620 extravilan, în suprafață de 2861 mp, în sensul întabulării definitive în cartea funciară fiind prin natura lui de uz și interes public local, precum și modificarea Inventarului Bunurilor ce aparțin domeniului public al Municipiului Făgăraș.

**PRIMAR  
GHEORGHE SUCACIU**

| Nr. crt. | Funcția și atribuția | Numele, prenumele | Data       | Semnătura, |
|----------|----------------------|-------------------|------------|------------|
| 1.       | Șef Serviciu         | Tănase Elena      | 19.07.2024 |            |
| 2.       | Consilier            | Greco Gabriel     | 19.07.2024 |            |



**ROMÂNIA**  
**JUDEȚUL BRAȘOV**



**MUNICIPIUL FĂGĂRAȘ**

Strada Republicii, Nr. 3, 505200, Tel: 0040368 402 949, Fax: 0040368 402 805  
Web: www.primaria-fagaras.ro, Email: secretariat@primaria-fagaras.ro

Nr. 48407/1/19.07.2024

**REFERAT DE APROBARE**  
**LA PROIECTUL DE**  
**HOTĂRÂRE A CONSILIULUI LOCAL**

privind prima înscriere pe numele Municipiului Făgăraș - domeniul public a imobilului teren cu categoria de folosință "drum", extravilan, Dr 620 în suprafață de 2861 mp

Având în vedere necesitatea reglementării situației juridice a drumului Dr 620, extravilan, cu suprafața de 2861 mp în sensul întabulării definitive în cartea funciară, fiind prin natura lui de uz și interes public local.

Ținând seama de necesitatea definitivării procedurilor de carte funciară.

Propunem aprobarea proiectului supus dezbaterilor.

**PRIMARUL MUNICIPIULUI FAGARAS**  
**GHEORGHE SUCACIU**



COMISIA LOCALĂ DE APLICARE A LEGILOR FONDULUI FUNCJAR FĂGĂRAȘ  
Nr. 48265 din 18.07.2024

HOTĂRÂREA NR. 20 DIN 18.07.2024

Sunt prezenți majoritatea membrilor Comisiei Locale de Fond Funciar Făgăraș.

În temeiul prevederilor art. 129, alin 2, lit. c, alin. 6, lit. c; art. 136, alin. 1; art. 139; art. 196, alin. 1, lit. a; art. 286 și a anexei 4 din O.U.G. nr. 57/2019 privind Codul Administrativ;

În temeiul O.G. nr. 43/1997 privind regimul drumurilor;

Având în vedere prevederile HG 890/2005 privind procedura de constituire, atribuțiile și funcționarea comisiilor pentru stabilirea dreptului de proprietate privată asupra terenurilor, a modelului și modului de atribuire a titlurilor de proprietate, precum și punerea în posesie a proprietarilor, Legii nr.7/1996 a cadastrului și publicității imobiliare modificată și completată, Ordinului nr. 600/2023 privind modificarea și completarea Regulamentului de recepție și înscriere în evidențele de cadastru și carte funciארă,

**H O T Ă R Ă Ș T E :**

**Art.1.** Se aprobă documentația pentru prima înscriere în Cartea Funciארă a imobilului teren cu categoria de folosință "drum" extravilan, Dr 620, documentație întocmite de persoană juridică autorizată S.C. TOPO P.I.B. INSERV S.R.L.

**Art.2.** Se aprobă înscrierea în Cartea Funciארă a drumului, Dr 620, extravilan, conform documentației atașate

**Art.3.** Se aprobă scoaterea din balanța parcelelor ce aparțin Fondului Funciארă a drumului aparținând domeniul public al Municipiului Făgăraș, respectiv Dr 620, extravilan, conform documentației atașate

**COMISIA LOCALĂ DE FOND FUNCJAR FĂGĂRAȘ**

|               |                        |                             |
|---------------|------------------------|-----------------------------|
| 1. Președinte | GHEORGHE SUCACIU       | Primar                      |
| 2. Secretar   | LAVINIA MARIAN         | Secretar                    |
| 3. Membru     | ȘTIRBU COSMIN GHEORGHE | Viceprimar                  |
| 4. Membru     | TICU PETRE-ILIE        | Consilier Juridic           |
| 5. Membru     | MUNTEANU RADU          | Reprezentant RNP – ROMSILVA |
| 6. Membru     | GRECU GABRIEL          | Consilier                   |
| 7. Membru     | MOGOȘ ANCA-IULIANA     | Consilier                   |
| 8. Membru     | BOGDAN ION             | Reprezentant proprietari    |
| 9. Membru     | FUSĂRĂU GHEORGHE       | Reprezentant proprietari    |
| 10. Membru    | CIORA VICTOR ROMUL     | Reprezentant proprietari    |
| 11. Membru    | BÂRCEA NICOLAE         | Reprezentant proprietari    |
| 12. Membru    | TOADER IOAN            | Reprezentant proprietari    |
| 13. Membru    | VLAD MIRCEA            | Reprezentant proprietari    |
| 14. Membru    | BRUDA MIHAI            | Reprezentant proprietari    |





**OFICIUL DE CADASTRU ȘI PUBLICITATE IMOBILIARĂ BRASOV**  
**BIROUL DE CADASTRU ȘI PUBLICITATE IMOBILIARĂ FAGARAS**

Nr. de înregistrare ...../.....

**CERERE DE RECEPȚIE ȘI ÎNSCRIERE**

Subscrisa Primaria Municipiului Fagaras, prin primar Gheorghe Sucaciu, cu sediul in Mun. Fagaras, str. Republicii, nr. 3, jud. Brasov, CIF: 4384419, tel./fax 0268211313, e-mail: .....  
 împuternicesc persoana juridică SC TOPO PIB INSERTV SRL, aut. Seria RO-B-J, nr. 2175, clasa III, prin PFA Bruda Petru Eugen, aut. Seria RO-BV-F, nr. 0081, categ. B, conform contract/angajament nr. ....../2024, pentru înregistrarea documentației la OCPI și vă rog să dispuneți:

**I. OBIECTUL RECEPȚIEI:**

- prima înregistrare în sistemul integrat de cadastru și carte funciară  
 recepție cadastrală și înființare carte funciară
- recepție cu alocare număr cadastral
  - înființare carte funciară
  - recepție cadastrală și înființare carte funciară pentru imobile situate în regiunile de carte funciară supuse Decretului-lege nr. 115/1938
- actualizare informații cadastrale:
- înscriere construcții
  - extindere/radiere construcții
  - modificarea limitei de proprietate
  - modificarea suprafeței imobilului
  - actualizare categorii de folosință/destinații
  - repoziționare
  - anulare operațiuni cadastrale
  - alte informații tehnice cu privire la imobil
- înregistrarea în planul cadastral a imobilelor situate în regiunile de carte funciară supuse Decretului- lege nr. 115/1938
- înregistrarea în planul cadastral
  - înregistrarea în planul cadastral și efectuarea altor operațiuni
  - înregistrarea în planul cadastral și înscriere construcție
  - înregistrarea în planul cadastral și extindere/radiere construcție
- documentația de identificare a amplasamentului imobilului situat pe un alt UAT
- documentație de atribuire număr cadastral
- documentație pentru dezlipire/alipire teren
- documentație de primă înregistrare UI
- documentație pentru apartamentare
- documentație pentru dezlipire/alipire UI
- documentație pentru reapartamentare
- documentație pentru supraetajare
- documentație pentru descrierea dezmembămintelor dreptului de proprietate
- documentație pentru reconstituirea cărții funciare pierdute, distruse sau sustrase
- îndreptarea erorii materiale a persoanei autorizate

**II. OBIECTUL ÎNSCRIERII:**

- intabularea \* ..... - drept de proprietate - 02620

- înscrierea provizorie \*\* .....
- notarea \*\*\* .....
- radierea \*\*\*\* .....
- îndreptarea erorii materiale \*\*\*\*\* .....

**IMOBILUL: UAT Fagaras**

| Adresă imobil |                |                |      |       |      |     | Nr. CF/<br>Nr. cad (IE) |
|---------------|----------------|----------------|------|-------|------|-----|-------------------------|
| Localitate    | Strada (Tarla) | Număr(Parcelă) | Bloc | Scara | Etaj | Ap. |                         |
| Fagaras       |                | DR 620         |      |       |      |     | E                       |

**ACTUL JURIDIC** care justifică cererea, anexat în original sau în copie legalizată :


HCL .....

Solicit comunicarea răspunsului:

- prin poștă
- la sediul biroului teritorial
- fax nr.....
- e-mail .....
- online în sistemul integrat de cadastru și carte funciară .. FAGARAS

Persoana care păstrează originalul sau copia legalizată a înscrisurilor certificate în condițiile art. 28<sup>1</sup> alin. (2) din Legea nr. 7/1996, republicată cu modificările și completările ulterioare (\*\*\*\*\*), este: PFA Bruda Petru Eugen.

**Semnătura proprietarului/persoanei interesate**



| Serviciu achitat cu chitanța nr... ***** | Data | Suma | Cod serviciu |
|--|------|------|--------------|
|  |      |      |              |

Prin semnarea prezentei cereri mă oblig să respect dispozițiile Legii nr. 190/2018 privind măsuri de punere în aplicare a Regulamentului (UE) 2016/679 al Parlamentului European și al Consiliului din 27 aprilie 2016 privind protecția persoanelor fizice în ceea ce privește prelucrarea datelor cu caracter personal și privind libera circulație a acestor date și de abrogare a Directivei 95/46/CE (Regulamentul general privind protecția datelor), cu modificările și completările ulterioare, în sensul nedivulgării informațiilor cu caracter personal despre care am luat cunoștință.

**NOTĂ:**

Oficiul de cadastru și publicitate imobiliară, instituție publică cu personalitate juridică aflată în subordinea Agenției Naționale de Cadastru și Publicitate Imobiliară, prelucrează date cu caracter personal furnizate de dumneavoastră: nume, prenume, serie și număr act de identitate, cod numeric personal, adresa poștală etc. Datele cu caracter personal sunt prelucrate de către operator în vederea îndeplinirii competențelor legale privind evidențele de cadastru și carte funciară și pot fi comunicate numai destinatarilor abilitați prin acte normative (Codul civil, Codul de procedură civilă, Codul fiscal, alte legi speciale), inclusiv organelor de poliție, parchetelor, instanțelor sau altor autorități publice, în condițiile legii. În acest sens vă informăm și vă asigurăm că am luat măsuri tehnice și organizatorice adecvate pentru protejarea datelor dumneavoastră. În exercitarea drepturilor dumneavoastră prevăzute de Regulamentul (UE) 2016/679 al Parlamentului European și al Consiliului din 27 aprilie 2016 privind protecția persoanelor fizice în ceea ce privește prelucrarea datelor cu caracter personal și privind libera circulație a acestor date și de abrogare a Directivei 95/46/CE (Regulamentul general privind protecția datelor), dar și pentru orice alte informații suplimentare legate de protecția datelor cu caracter personal, vă puteți adresa responsabilului cu protecția datelor, la adresa rp\_d.....@ancpi.ro\*\*\*\*\*), formulând o cerere scrisă, datată și semnată, sau la telefon:.....\*\*\*\*\*).

- \*) Drept de proprietate, uz, uzufruct, abitație, servitute, concesiune, ipotecă, privilegiu etc.
- \*\*) Act sub condiție suspensivă, hotărâre judecătorească nedefinitivă.
- \*\*\*) Incapacitatea, locațiunea, preempțiunea, promisiunea de înstrăinare, schimbarea rangului ipotecii, acțiuni în justiție asupra imobilului în cauză, orice alte fapte sau drepturi personale etc.
- \*\*\*\*) Drepturi reale, ipotecă, privilegiu.
- \*\*\*\*\*) Se va completa una dintre variantele de comunicare.
- \*\*\*\*\*) Se va menționa eroarea materială.
- \*\*\*\*\*) Se completează cu datele corespunzătoare ale responsabilului cu protecția datelor desemnat la nivelul fiecărui OCPI.
- \*\*\*\*\*) Mențiunea nu este obligatorie pentru actele autentice instrumentate de biroul notarial deponent care au termen de păstrare permanent.

**OFICIUL DE CADASTRU ȘI PUBLICITATE IMOBILIARĂ BRASOV**  
**BIROUL DE CADASTRU ȘI PUBLICITATE IMOBILIARĂ FAGARAS**

**DECLARAȚIE**

Subscrisa Primaria Municipiului Fagaras, prin primar Gheorghe Sucaciu, cu sediul in Mun. Fagaras, str. Republicii, nr. 3, jud. Brasov, CIF: 4384419, tel./fax 0268211313, prin prezenta declar pe propria răspundere, în calitate de proprietar al imobilului situat in extravilanul Mun. Fagaras, DR 620, sub sancțiunile prevăzute de Codul penal, cu privire la falsul în declarații, că:

- am indicat persoanei autorizate limitele și vecinii imobilului, în vederea întocmirii documentației cadastrale;
- am fost informat(ă) și solicit înscrierea în evidențele de cadastru și carte funciară a suprafeței rezultate din măsurători de 2861 mp, comunicată de persoana autorizată;
- am fost informat(ă) și sunt de acord cu poziționarea incertă a imobilului și a consecințelor ce decurg din acest lucru;
- am adus la cunoștința tuturor proprietarilor informațiile mai sus menționate, aceștia fiind de acord cu întocmirea documentației și înregistrarea ei la OCPI
- imobilul nu se află în litigiu / se află în litigiu - cu imobilul ID ..... , nr. dosar ..... , instanța ..... obiect .....


Îmi asum întreaga răspundere pentru punerea la dispoziția persoanei autorizate SC TOPO PIB INSERV SRL, aut. Seria RO-B-J, nr. 2175, clasa III, prin PFA Bruda Petru Eugen, aut. Seria RO-BV-F, nr. 0081, categ. B a următoarelor acte doveditoare ale dreptului de proprietate :.....

.....  
 în vederea identificării limitelor bunului imobil măsurat, pentru executarea documentației cadastrale, participând la măsurătoare.

Data: iulie 2024.

**Proprietar/posesor/deținător/reprezentant legal**

.....  
 (semnătură)



Prin semnarea prezentei cereri mă oblig să respect dispozițiile Legii nr. 190/2018 privind măsuri de punere în aplicare a Regulamentului (UE) 2016/679 al Parlamentului European și al Consiliului din 27 aprilie 2016 privind protecția persoanelor fizice în ceea ce privește prelucrarea datelor cu caracter personal și privind libera circulație a acestor date și de abrogare a Directivei 95/46/CE (Regulamentul general privind protecția datelor), cu modificările ulterioare, în sensul nedivulgării informațiilor cu caracter personal despre care am luat cunoștință.

**NOTĂ:**

Oficiul de cadastru și publicitate imobiliară, instituție publică cu personalitate juridică aflată în subordinea Agenției Naționale de Cadastru și Publicitate Imobiliară, prelucrează date cu caracter personal furnizate de dumneavoastră: nume, prenume, serie și număr act de identitate, cod numeric personal, adresa poștală etc. Datele cu caracter personal sunt prelucrate de către operator în vederea îndeplinirii competențelor legale privind evidențele de cadastru și carte funciară și pot fi comunicate numai destinatarilor abilitați prin acte normative (Codul civil, Codul de procedură civilă, Codul fiscal, alte legi speciale), inclusiv organelor de poliție, parchetelor, instanțelor sau altor autorități publice, în condițiile legii. În acest sens vă informăm și vă asigurăm că am luat măsuri tehnice și organizatorice adecvate pentru protejarea datelor dumneavoastră. În exercitarea drepturilor dumneavoastră prevăzute de Regulamentul (UE) 2016/679 al Parlamentului European și al Consiliului din 27 aprilie 2016 privind protecția persoanelor fizice în ceea ce privește prelucrarea datelor cu caracter personal și privind libera circulație a acestor date și de abrogare a Directivei 95/46/CE (Regulamentul general privind protecția datelor), dar și pentru orice alte informații suplimentare legate de protecția datelor cu caracter personal, vă puteți adresa responsabilului cu protecția datelor, la adresa rpd\_.....@ancpi.ro\*), formulând o cerere scrisă, datată și semnată, sau la telefon:.....\*).

\*) Se completează cu datele corespunzătoare ale responsabilului cu protecția datelor desemnat la nivelul fiecărui OCPI.



## MEMORIU TEHNIC

1. Adresa imobil/zona in care se desfasoara lucrarea: extravilanul Mun. FAGARAS, Jud. BRASOV, parcela DR 620.

2. Tipul lucrării: prima inregistrare in sistemul integrat de cadastru si carte funciara.

3. Suprafata planului supus receptiei: 2861 mp.

4. Scurtă prezentare a scopului intocmirii lucrarii si/sau a situatiei tehnice si juridice/istoricului, astfel:


- inscrierea in cartea funciara a parcelei DR 620 aflata in extravilanul Mun. Fagaras


5. Descrierea generala a operatiunilor efectuate in baza de documentare a lucrarii, localizarea si identificarea imobilului, descrierea constructiei/ilor, etc.: la intocmirea documentatiei cadastrale am studiat in prealabil evidentele de Carte Funciara aflate in arhiva BCPI Fagaras. S-a studiat totodata si baza de date grafice a OCPI Brasov si s-a constatat ca imobilul, nu se suprapune cu nici un imobil din baza de date ANCPI. La cererea beneficiarilor, in data de 04.06.2024 m-am deplasat in extravilanul Mun.Fagaras, , unde am realizat masuratorile asupra imobilului studiat. Imobilul este delimitat in teren cu limita conventionala.

6. Operațiuni de specialitate realizate: Determinarea coordonatelor punctelor de contur s-a realizat cu ajutorul Statiei GPS Stonex S9 prin metoda RTK cu acuratete orizontal RTK +/-0.8 cm+1ppm si vertical RTK +/- 1.5 cm+1ppm. Sistemul de coordonate folosit este sistem stereografic 1970, calculul suprafetelor s-a realizat cu ajutorul programelor de specialitate, iar inventarul de coordonate face parte din documentatie.

**Data întocmirii:** iulie 2024.

Semnătura și ștampila

  
.....  
(persoană autorizată)



\*) Se vor prezenta la solicitarea oficiului teritorial în format analogic si digital

# CALCULUL SUPRAFETELOR

$$2S = S X_i (Y_{j+1} - Y_j - 1)$$

$$2S = S Y_i (X_{j+1} - X_j - 1)$$

Parcela (1)

| Nr.<br>Pct. | Coordonate pct.de contur |            | Lungimi<br>latari<br>D(i,i+1) |
|-------------|--------------------------|------------|-------------------------------|
|             | X [m]                    | Y [m]      |                               |
| 82          | 483857.171               | 497709.223 | 6.052                         |
| 59          | 483860.220               | 497703.995 | 4.983                         |
| 60          | 483864.160               | 497707.045 | 5.137                         |
| 19          | 483868.222               | 497710.190 | 13.335                        |
| 20          | 483878.767               | 497718.352 | 6.207                         |
| 15          | 483883.675               | 497722.151 | 28.413                        |
| 9           | 483906.143               | 497739.543 | 21.288                        |
| 10          | 483924.167               | 497750.871 | 4.037                         |
| 2           | 483927.451               | 497753.219 | 23.952                        |
| 3           | 483946.934               | 497767.152 | 16.632                        |
| 4           | 483959.169               | 497778.418 | 5.884                         |
| 5           | 483962.851               | 497783.007 | 4.121                         |
| 6           | 483965.430               | 497786.221 | 8.505                         |
| 13          | 483970.752               | 497792.855 | 28.998                        |
| 12          | 483985.896               | 497817.584 | 4.449                         |
| 87          | 483988.219               | 497821.378 | 23.101                        |
| 88          | 484001.657               | 497840.168 | 20.093                        |
| 41          | 484016.191               | 497854.042 | 4.000                         |
| 23          | 484019.085               | 497856.804 | 5.724                         |
| 24          | 484023.226               | 497860.756 | 19.186                        |
| 25          | 484035.353               | 497875.624 | 18.869                        |
| 26          | 484046.649               | 497890.738 | 27.313                        |
| 89          | 484063.000               | 497912.616 | 43.666                        |
| 90          | 484089.186               | 497947.559 | 23.741                        |
| 49          | 484101.272               | 497967.993 | 1.657                         |
| 50          | 484102.115               | 497969.419 | 2.426                         |
| 33          | 484103.197               | 497971.590 | 14.440                        |
| 34          | 484109.640               | 497984.513 | 25.341                        |
| 35          | 484116.448               | 498008.922 | 2.000                         |
| 36          | 484116.973               | 498010.852 | 29.447                        |
| 91          | 484124.691               | 498039.270 | 22.796                        |
| 92          | 484130.801               | 498061.232 | 15.336                        |
| 93          | 484132.782               | 498076.440 | 10.781                        |
| 94          | 484127.990               | 498086.097 | 14.246                        |
| 77          | 484126.149               | 498071.970 | 7.949                         |
| 78          | 484125.123               | 498064.087 | 1.671                         |
| 95          | 484124.907               | 498062.430 | 22.389                        |
| 96          | 484118.905               | 498040.861 | 31.446                        |
| 97          | 484110.663               | 498010.514 | 24.747                        |
| 98          | 484104.015               | 497986.677 | 16.078                        |
| 99          | 484096.841               | 497972.288 | 24.855                        |
| 100         | 484084.188               | 497950.895 | 43.342                        |
| 101         | 484058.197               | 497916.211 | 46.059                        |
| 102         | 484030.623               | 497879.318 | 18.685                        |
| 103         | 484018.813               | 497864.838 | 30.009                        |
| 104         | 483997.105               | 497844.118 | 23.880                        |
| 105         | 483983.214               | 497824.694 | 33.280                        |
| 106         | 483965.834               | 497796.313 | 17.676                        |
| 107         | 483954.772               | 497782.526 | 15.809                        |
| 108         | 483943.142               | 497771.817 | 17.150                        |
| 68          | 483929.192               | 497761.841 | 4.005                         |
| 67          | 483925.934               | 497759.511 | 6.283                         |
| 84          | 483920.823               | 497755.856 | 21.403                        |
| 83          | 483902.702               | 497744.467 | 57.578                        |

S(1)=2860.88mp P=970.450m



Intocmit,  
Ing. Bruda Petru Eugen