

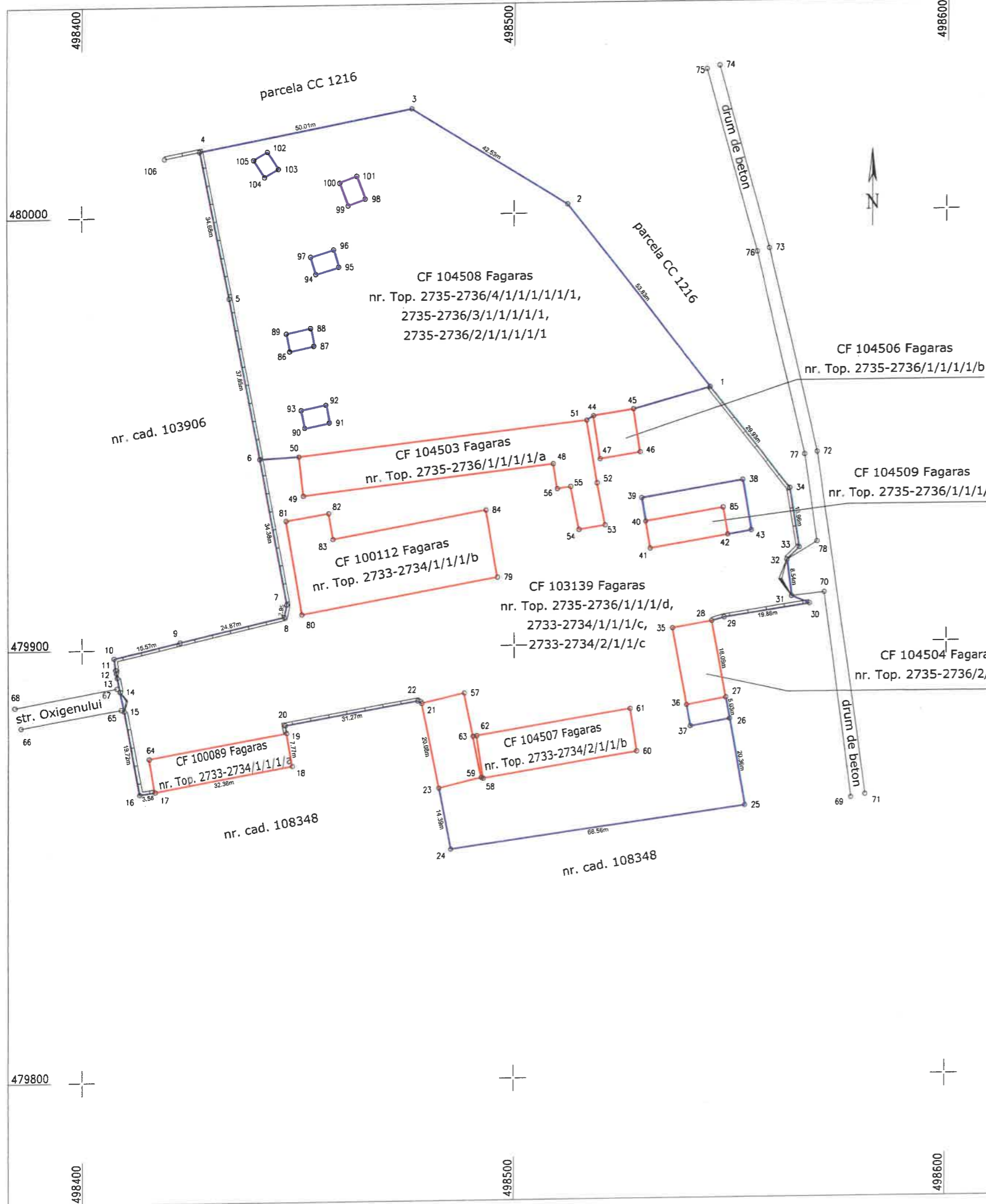
# PLAN DE SITUATIE

SCARA 1:1000

Județul: **Brasov**  
 Unitatea administrativ - teritorială: **Fagaras**  
 Cod SIRSUP: 40278  
 Adresa corpului de proprietate:  
**Loc. Fagaras, str. Oxigenului,**  
**nr. 111, jud. Brasov**

Numele beneficiarului:  
**SUMNACUNO SRL**

Adresa: Mun. Sebes, str. Oituz,  
 nr. 1, Jud. Alba



Date referitoare la teren				
Nr. Lot	Categorie folosință	Carte funciară	Suprafață (mp)	Mențiuni
I	CC	104508	6185	Platformă tehologică
II	CC	104503	729	2 magazine, șopron și vestiar
III	CC	104506	94	Atelier mecanic
IV	CC	104509	282	Șopron și depozit carburanți
V	CC	104504	213	Magazii materiale și șopron
VI	CC	104507	568	2 magazine materiale
VII	CC	100089	253	Birouri
VIII	CC	100112	792	Atelier confecții produse secundare, tinichigerie, vopsitorie și șopron.
IX	CC	103139	7578	Zone verzi, platforme betonate, trotuar, drum de acces și împrejurimi împreună cu elementele de uz comun: racord apă, gaz, canal, drum de acces.
Total			16694	

## LEGENDA

### CONSTRUCȚII

 Construcție


### ÎMPREJMUIRI - LIMITE

 Limita imobil

 Limita drum

 Gard de prefabricate

Data:  
 Iunie 2024



# PLAN DE SITUATIE

SCARA 1:1000

Județul: **Brasov**  
Unitatea administrativ - teritorială: **Fagaras**  
Cod SIRSUP: 40278  
Adresa corpului de proprietate:  
**Loc. Fagaras, str. Oxigenului,**  
**nr. 111, jud. Brasov**

Numele beneficiarului:  
**SUMNACUNO SRL**





Adresa: Mun. Sebes, str. Oituz,  
nr. 1, Jud. Alba

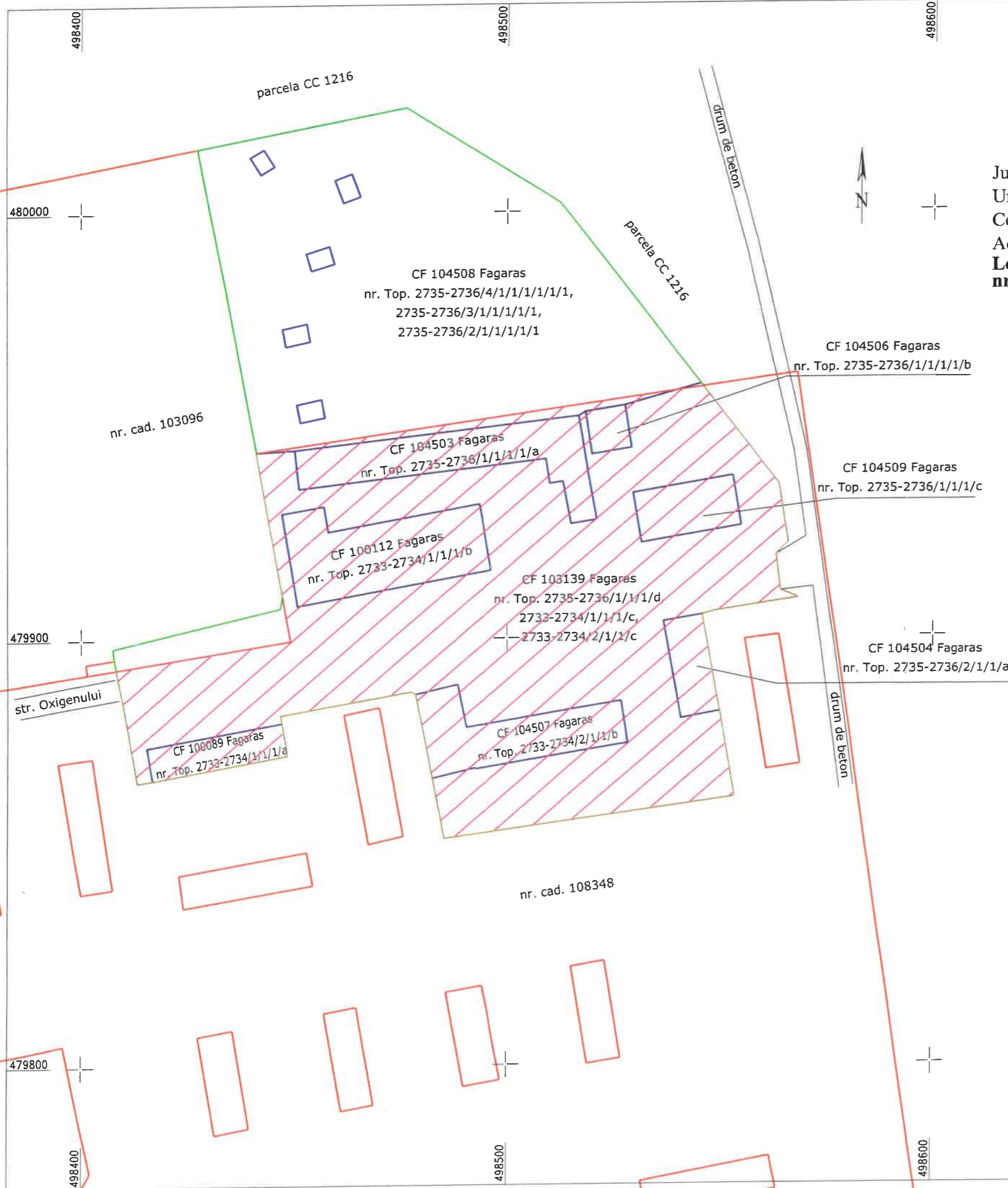
## LEGENDA

### CONSTRUCTII

Constructie

### ÎMPREJMUIRI - LIMITE

-  Limita imobil
-  Limita drum
-  Limita exterioara imobile studiate
-  Zona suprapunere cu nr. cad. 108348  
S= 10376 mp



Data:  
Iunie 2024

