



ROMÂNIA  
JUDEȚUL BRAȘOV



MUNICIPIUL FĂGĂRAȘ

Strada Republicii, Nr. 3, 505200, Tel: 0040368 402 949, Fax: 0040368 402 805  
Web: www.primaria-fagaras.ro, Email: secretariat@primaria-fagaras.ro

9.

PROIECT

**HOTĂRÂRE \_\_\_\_\_**  
**din data de \_\_\_\_\_**

privind modificarea și completarea HCL nr. 329/31.10.2022 și încetare efecte HCL nr.74/30.03.2023 ca urmare a reevaluării unor bunuri și predarea bunurilor rezultate din investiții și lucrări în infrastructura de alimentare cu apă și canalizare executate și finalizate pe domeniul public al Municipiului Făgăraș, cu încheierea actului adițional în acest sens

**CONSILIUL LOCAL AL MUNICIPIULUI FĂGĂRAȘ,**  
**întrunit în ședință \_\_\_\_\_**

Analizând Referatul de aprobare al Primarului Municipiului Făgăraș nr.28315/10.02.2025, raportul Serviciului de utilități publice nr. 28315/1/10.02.2025 se supune spre analiză, verificare și aprobare modificarea și completarea HCL nr. 329/31.10.2022 și încetare efecte HCL nr.74/30.03.2023 ca urmare a reevaluării unor bunuri și predarea bunurilor rezultate din investiții și lucrări în infrastructura de alimentare cu apă și canalizare executate și finalizate pe domeniul public al Municipiului Făgăraș, cu încheierea actului adițional în acest sens

Văzând avizele favorabile ale Comisilor de specialitate ale Consiliului Local \_\_\_\_\_;

Având în vedere HCL nr. 21/2009 privind delegarea gestiunii serviciului de alimentare cu apă și de canalizare către SC Apă Canal SA Sibiu, HCL nr.41/2009, HCL nr. 140/ 2017 privind aprobarea actualizării Anexei nr.3 la Contractul de delegare a gestiunii serviciilor de alimentare cu apă și canalizare nr. 9/2009 și încheierea unui/unor acte adițional în acest sens, HCL 33/2022 privind actualizarea valorilor de inventar ale bunurilor care aparțin domeniului public și privat al Municipiului Făgăraș, HCL nr. 251/28.07.2022 privind integrarea și atestare apartenenței la domeniul public al Municipiului Făgăraș a bunurilor rezultate din investiții și lucrări în infrastructura de alimentare cu apă și canalizare executate și finalizate pe domeniul public al Municipiului Făgăraș, executate în perioada 2017-2021, precum și completarea Inventarului bunurilor ce aparțin domeniului public al Municipiului Făgăraș,

În conformitate cu prevederile art. 1 alin(2), art. 2 alin (2) și (3), art. 10 alin (2), art.15 alin(2) lit.c) , art.24 alin 2, din Legea nr.241/2006 privind serviciul de alimentare cu apă și de canalizare, modificată și completată, ale art. 1 alin (2) lit.a)și b) , art.3, art.6, art. 25, din Legea 51/2006 a serviciilor comunitare de utilități publice, modificată și completată, art. 7, art.8, art. 18 pct. 19, art.43, art.44 din Contractul de delegare a gestiunii serviciilor de alimentare cu apă și canalizare nr. 9/2009, art.8 alin.(1) și (2) din Legea nr. 82/1991, republicată, OG nr. 81/28.08.2003 privind reevaluarea și amortizarea activelor fixe aflate în patrimoniul instituțiilor publice , modificată și completată, art.1 alin.(1), art.2 alin.(3), art.3, art. 5 alin. (1) lit.e) ,art. 11 si urm. din OMF nr. 3471/2008 pentru aprobarea Normelor metodologice privind reevaluarea și amortizarea activelor fixe corporale aflate în patrimoniul instituțiilor publice

In temeiul art. 129, alin (2), lit. c), alin. 6 lit a), art. 139 alin. (3) lit. g) si ale art.196 alin.1 lit.a) din Ordonanța de Urgență nr.57/2019 privind Codul administrativ,

**HOTĂRĂȘTE:**

**Art.1.** – Se modifică și se completează HCL nr. 329/31.10.2022 prin Anexa nr. 3 – Lista bunurilor din domeniul public și privat al municipiului Făgăraș la Contractul de delegare a gestiunii serviciilor de alimentare cu apă și canalizare nr. 9/2009, prin adăugarea bunurilor mijloace fixe prevăzute în Anexa nr. 1 la prezenta hotărâre, reprezentând bunuri rezultate din investiții și lucrări în infrastructura de alimentare cu apă și canalizare executate și finalizate pe domeniul public al Municipiului Făgăraș;

**Art.2.** – Bunurile mijloace fixe prevăzute în Anexa nr.1 la prezenta hotărâre sunt înregistrate în domeniul public al Municipiului Făgăraș cu următoarele numere de inventar și valori:

- 2107510161-Rețea canalizare menajeră str. Salcâmului- 306.376,84 lei;
- 2107510167-Extindere rețea canalizare apă menajeră Sos. Combinatului-7.904,90 lei;
- 2107510104-Rețea canalizare Sos Hurezului- 2.222.703,27 lei;
- 2107510103- Rețea canalizare str. Salcâmului-2.665.301,22 lei;
- 2107510102-Rețea canalizare str. Forjei- 278.449,32 lei;

și se predau spre administrare și exploatare operatorului SC Apă Canal Sibiu SA prin Asociația de Dezvoltare Intercomunitară "ASOCIAȚIA DE APĂ" Sibiu, reprezentând bunuri de retur, conform fișelor mijloacelor fixe, Anexa nr.2 de la A la E, părți integrante din prezenta hotărâre.

**Art.3.** – Se aprobă actualizarea Anexei nr. 3 – Lista bunurilor din domeniul public și privat al municipiului Făgăraș la Contractul de delegare a gestiunii serviciilor de alimentare cu apă și canalizare nr. 9/2009 ca urmare a predării bunurilor rezultate din investiții și lucrări în infrastructura de alimentare cu apă și canalizare executate și finalizate pe domeniul public al municipiului Făgăraș prevăzute în Anexa nr.1 cu valoarea de 5.480.735,55 lei;

**Art.4.** – Se aprobă actualizarea Anexei nr. 3 – Lista bunurilor din domeniul public și privat al municipiului Făgăraș la Contractul de delegare a gestiunii serviciilor de alimentare cu apă și canalizare nr. 9/2009, bunuri concesionate către SC Apă Canal Sibiu SA, ca urmare a reevaluării unor bunuri proprietate publică și privată a Municipiului Făgăraș cu suma de 1.851.731,73 lei, conform Anexei nr. 3 parte integrantă din prezenta hotărâre;

**Art.5.** – Valoarea concesiunii se suplimentează cu suma de 7.332.467,28 lei, urmând a se încheia un proces-verbal de predare-primire a formei actualizate a Anexei nr. 3 la Contractul de delegare a gestiunii serviciilor de alimentare cu apă și canalizare nr. 9/2009;

**Art.6.** – Contractul de delegare a gestiunii serviciilor de alimentare cu apă și canalizare nr. 9/2009 se modifică și se completează corespunzător prin Act adițional;

**Art.7.** – Se imputernicește Primarul Municipiului Făgăraș să semneze Actul adițional la Contractul de delegare a gestiunii serviciilor de alimentare cu apă și canalizare nr. 9/2009;

**Art.8.** – Restul prevederilor HCL nr. 329/31.10.2022 rămân neschimbate.

**Art.9.** – Începând cu data prezentei încetează efectele HCL nr.74/30.03.2023 privind modificarea și competarea Art.4 și Art.5 din HCL nr.329/31.10.2022 privind modificarea și completarea Anexei nr.3 la Contractul de delegare a gestiunii serviciilor de alimentare cu apă și canalizare nr.9/2009 ca urmare a reevaluării unor bunuri proprietate publică și privată a Municipiului Făgăraș, precum și predarea unor bunuri rezultate din investiții și lucrări în infrastructura de alimentare cu apă și canalizare executate și finalizate pe domeniul public al Municipiului Făgăraș, cu încheierea actului adițional în acest sens

**Art.10.** – Cu ducerea la îndeplinire a prevederilor prezentei hotărâri, se încredințează Primarul Municipiului Făgăraș prin Serviciului de Utilități publice, Direcția Buget-Finanțe, Asociația de Dezvoltare Comunitară "ASOCIAȚIA DE APĂ" Sibiu și Sc Apă Canal Sibiu SA;

**Art.11.** – Prezenta hotarare se aduce la cunostință publică , respectiv se comunică Primarului Municipiului Făgăraș, celor nominalizati cu aducerea la îndeplinire și se comunică Instituției Prefectului în vederea exercităti controlului cu privire la legalitate.

**Initiator, PRIMAR  
SUCACIU GHEORGHE**

**Vizat pentru legalitate  
SECRETAR GENERAL  
MARIAN LAVINIA**



ROMÂNIA  
JUDEȚUL BRAȘOV



MUNICIPIUL FĂGĂRAȘ

Strada Republicii, Nr. 3, 505200, Tel: 0040368 402 949, Fax: 0040368 402 805  
Web: www.primaria-fagaras.ro, Email: secretariat@primaria-fagaras.ro

Nr.28315/10.02.2025

## REFERAT DE APROBARE

La proiectul de hotărâre al consiliului local privind modificarea și completarea HCL nr. 329/31.10.2022 și încetare efecte HCL nr.74/30.03.2023 ca urmare a reevaluării unor bunuri și predarea bunurilor rezultate din investiții și lucrări în infrastructura de alimentare cu apă și canalizare executate și finalizate pe domeniul public al Municipiului Făgăraș, cu încheierea actului adițional în acest sens

În accepțiunea codului administrativ, în categoria organismelor prestatoare de servicii publice sau de utilitate publică în unitățile administrativ-teritoriale se includ: operatori de servicii comunitare de utilități publice locale. Serviciile publice de interes local sunt serviciile publice care răspund în principal nevoilor colectivităților locale și care sunt realizate în mod optim prin acțiunea autorităților administrației publice locale. Serviciile de utilități publice fac obiectul unor obligații specifice de serviciu public în scopul asigurării unui nivel ridicat al calității siguranței și accesibilității, egalității de tratament, promovării accesului universal și a drepturilor utilizatorilor, astfel cu rezultă din art. 1 alin.4 din Legea 51/2006.

Potrivit art. 8 din Legea contabilității nr. 81/1991

(1) Evaluarea elementelor deținute cu ocazia inventarierii și prezentarea acestora în situațiile financiare anuale se fac potrivit reglementărilor contabile aplicabile.

(2) Reevaluarea imobilizărilor corporale se face la valoarea justă, în conformitate cu prevederile reglementărilor contabile aplicabile.

Procedura supusă aprobării este realizată cu respectarea prevederilor OG.nr 81/2003 privind reevaluarea și amortizarea activelor fixe aflate în patrimoniul instituțiilor publice și a art. 43 din Contractul de delegare a gestiunii serviciilor de alimentare cu apă și canalizare nr. 9/2009

Potrivit art.1 din OMF nr. 3471/2008 prin acțiunea de reevaluare a activelor fixe corporale existente în patrimoniul instituțiilor publice se realizează actualizarea valorii elementelor patrimoniale respective în situațiile financiare anuale ale anului în care s-a efectuat reevaluarea. În cazul reevaluării efectuate de specialiști din cadrul instituțiilor publice, pentru desfășurarea în bune condiții a operațiunilor de inventariere și reevaluare, în comisii vor fi numite persoane cu pregătire corespunzătoare economică și tehnică în domeniu, care să asigure efectuarea corectă și la timp a inventarierii activelor fixe corporale și să poată aprecia starea, respectiv gradul de uzură fizică și morală, utilitatea și valoarea de piață a acestora.

Pentru determinarea diferențelor din reevaluarea activelor fixe corporale aflate în patrimoniul instituțiilor publice, respectiv a valorii rămase actualizate, se vor avea în vedere următoarele:

e) rata inflației (indicele prețurilor de consum) comunicată de Institutul Național de Statistică, astfel cum se indică în art.5 alin.(1) lit.e) din OMF nr. 3471/2008

Conform art. 11 alin.1 și alin. 2 din actul normative mai sus menționat începând cu data de 1 ianuarie 2008, activele fixe corporale de natura construcțiilor și terenurilor aflate în patrimoniul instituțiilor publice vor fi reevaluate cel puțin o dată la 3 ani de o comisie numită de conducătorul instituției publice sau de evaluatori autorizați conform reglementărilor legale în vigoare, rezultatele reevaluării urmând a fi înregistrate în contabilitate până la finele anului în care s-a efectuat reevaluarea. În situația în care reevaluarea construcțiilor și terenurilor se efectuează de o comisie numită de conducătorul instituției publice, se procedează în mod similar cu reevaluarea celorlalte active fixe corporale, potrivit prevederilor art. 5-9 din prezentele norme metodologice.

Conform HCL 33/2022 privind actualizarea valorilor de inventar ale bunurilor care aparțin domeniului public și privat al Municipiului Făgăraș prevăzute în Anexa nr.3, valoarea de inventar a bunurilor domeniul public predate către SC Apă Canal Sibiu SA se suplimentează cu valoarea de 1.851.731,73 lei

Conform HCL nr. 251/28.07.2022 privind integrarea și atestarea apartenenței la domeniul public al Municipiului Făgăraș a bunurilor rezultate din investiții și lucrări în infrastructura de alimentare cu apă și canalizare executate și finalizate pe domeniul public al Municipiului Făgăraș, executate în

perioada 2017-2021, precum și completarea Inventarului bunurilor ce aparțin domeniului public al Municipiului Făgăraș se predau spre administrare și exploatare operatorului SC Apă canal Sibiu SA prin Asociația de Dezvoltare Intercomunitară "ASOCIAȚIA DE APĂ" Sibiu, bunurile prevăzute în Anexa nr. 1

Având în vedere faptul că pentru următoarele poziții cu nr. curent 1, 2 și 5

Nr crt	Nr. inventar	Codul de clasificare	Denumirea bunului	Anul dobândirii sau, după caz, al dării în folosință	Valoare la 31.08.2022	Situația juridică actuală
0	1	2	3	6	7	10
1	2107510165	1.8.6	Retea apa si bransamente Str. Salcamului Etapa I	2020	44,424.84	Proprietate Mun. Făgăraș HCL251/28.07.2022
2	2107510164	1.8.6	Retea apa si bransamente Str. Salcamului Etapa II	2020	144,626.79	Proprietate Mun. Făgăraș HCL251/28.07.2022
5	2107510166	1.8.6	Retea apa si canalizare Str. Podului-Libertatii	2020	108,168.16	Proprietate Mun. Făgăraș HCL251/28.07.2022

din Anexa 1 la HCL 329/31.10.2022 este necesar a se realiza o analiză tehnică a documentațiilor care însoțesc investițiile de mai sus, analiză tehnică ce implică o durată mai mare de timp.

Pentru a se materializa parte din hotărârea indicată, prin încheierea unui act adițional cu proces verbal de predare-primire aferent la Contractul de delegare a gestiunii serviciilor de alimentare cu apă și canalizare nr.9/2009, este necesar a se elimina temporar pozițiile mai sus enumerate până la rezolvarea situațiilor de natura tehnică.

Astfel, actualizarea Anexei nr. 3 – Lista bunurilor din domeniul public și privat al municipiului Făgăraș la Contractul de delegare a gestiunii serviciilor de alimentare cu apă și canalizare nr. 9/2009 se realizează ca urmare a reevaluării unor bunuri care aparțin domeniului public și privat al Municipiului Făgăraș predate către SC Apă Canal Sibiu SA și a predării bunurilor rezultate din investiții și lucrări în infrastructura de alimentare cu apă și canalizare executate și finalizate pe domeniul public al municipiului Făgăraș prevăzute în Anexa nr.1 cu valoarea de 5.480.735,55 lei.

Valoare concesiunii se suplimentează cu valoarea de 7.332.467,28 lei, formată din valoarea de reevaluare (1.851.731,73 lei) și din valoarea bunurilor predate prin prezentul proiect de hotărâre (5.480.735,55 lei), urmând a se încheia un act adițional și un proces-verbal de predare-primire a formei actualizate a Anexei nr.3 la Contractul de delegare a gestiunii serviciilor de alimentare cu apă și canalizare nr. 9/2009.

Pe considerentele prevăzute în art. 3 alin 2 din Legea 51/2006 în organizarea, funcționarea și dezvoltarea serviciilor de utilități publice interesul general al colectivităților locale este prioritar. Prevederile prezentei legi vizează satisfacerea cât mai completă a cerințelor utilizatorilor, protejarea intereselor acestora, întărirea coeziunii economico-sociale la nivelul colectivităților locale, precum și dezvoltarea durabilă a unităților administrativ-teritoriale a fost elaborat prezentul proiect de hotărâre în scopul de a conduce la o mai bună protecție a mediului înconjurător și, totodată, pentru a răspunde nevoilor cetățenilor municipiului.

Față de cele de mai sus va supunem spre analiză, verificare și aprobare prezentul proiect de hotărâre privind modificarea și completarea HCL nr. 329/31.10.2022 și încetare efecte HCL nr.74/30.03.2023 ca urmare a reevaluării unor bunuri și predarea bunurilor rezultate din investiții și lucrări în infrastructura de alimentare cu apă și canalizare executate și finalizate pe domeniul public al Municipiului Făgăraș, cu încheierea actului adițional în acest sens

PRIMAR  
GHEORGHE SUCACIU



Nr. 28315/1/10.02.2025  
Repartizat pentru avizare  
la comisia \_\_\_\_\_

AVIZAT PRIMAR  
GHEORGHE SUCACIU

### RAPORTUL COMPARTIMENTULUI DE RESORT

La proiectul de hotărâre al consiliului local privind modificarea și completarea HCL nr. 329/31.10.2022 și încetare efecte HCL nr.74/30.03.2023 ca urmare a reevaluării unor bunuri și predarea bunurilor rezultate din investiții și lucrări în infrastructura de alimentare cu apă și canalizare executate și finalizate pe domeniul public al municipiului Făgăraș, cu încheierea actului adițional în acest sens

În accepțiunea codului administrativ, în categoria organismelor prestatoare de servicii publice sau de utilitate publică în unitățile administrativ-teritoriale se includ: operatori de servicii comunitare de utilități publice locale. Serviciile publice de interes local sunt serviciile publice care răspund în principal nevoilor colectivităților locale și care sunt realizate în mod optim prin acțiunea autorităților administrației publice locale. Autoritățile administrației publice locale, prin acte administrative, au competența de înființare/organizare a structurilor responsabile pentru prestarea serviciilor care răspund în principal nevoilor specifice colectivității locale.

Serviciile de utilități publice fac obiectul unor obligații specifice de serviciu public în scopul asigurării unui nivel ridicat al calității siguranței și accesibilității, egalității de tratament, promovării accesului universal și a drepturilor utilizatorilor, astfel cu rezultă din art. 1 alin.4 din Legea 51/2006. Potrivit art. 8 din Legea contabilității nr. 81/1991

(1) Evaluarea elementelor deținute cu ocazia inventarierii și prezentarea acestora în situațiile financiare anuale se fac potrivit reglementărilor contabile aplicabile.

(2) Reevaluarea imobilizărilor corporale se face la valoarea justă, în conformitate cu prevederile reglementărilor contabile aplicabile.

Procedura supusă aprobării este realizată cu respectarea prevederilor OG.nr 81/2003 privind reevaluarea și amortizarea activelor fixe aflate în patrimoniul instituțiilor publice și a art. 43 din Contractul de delegare a gestiunii serviciilor de alimentare cu apă și canalizare nr. 9/2009

Potrivit art.1 din OMF nr. 3471/2008 prin acțiunea de reevaluare a activelor fixe corporale existente în patrimoniul instituțiilor publice se realizează actualizarea valorii elementelor patrimoniale respective în situațiile financiare anuale ale anului în care s-a efectuat reevaluarea. În cazul reevaluării efectuate de specialiști din cadrul instituțiilor publice, pentru desfășurarea în bune condiții a operațiunilor de inventariere și reevaluare, în comisii vor fi numite persoane cu pregătire corespunzătoare economică și tehnică în domeniu, care să asigure efectuarea corectă și la timp a inventarierii activelor fixe corporale și să poată aprecia starea, respectiv gradul de uzură fizică și morală, utilitatea și valoarea de piață a acestora.

Pentru determinarea diferențelor din reevaluarea activelor fixe corporale aflate în patrimoniul instituțiilor publice, respectiv a valorii rămase actualizate, se vor avea în vedere următoarele:

e) rata inflației (indicele prețurilor de consum) comunicată de Institutul Național de Statistică, astfel cum se indică în art.5 alin.(1) lit.e) din OMF nr. 3471/2008

Conform art. 11 alin.1 și alin. 2 din actul normative mai sus menționat începând cu data de 1 ianuarie 2008, activele fixe corporale de natura construcțiilor și terenurilor aflate în patrimoniul instituțiilor publice vor fi reevaluate cel puțin o dată la 3 ani de o comisie numită de conducătorul instituției publice sau de evaluatori autorizați conform reglementărilor legale în vigoare, rezultatele reevaluării urmând a fi înregistrate în contabilitate până la finele anului în care s-a efectuat reevaluarea. În situația în care reevaluarea construcțiilor și terenurilor se efectuează de o comisie numită de conducătorul instituției publice, se procedează în mod similar cu reevaluarea celorlalte active fixe corporale, potrivit prevederilor art. 5-9 din prezentele norme metodologice.

Conform HCL 33/2022 privind actualizarea valorilor de inventar ale bunurilor care aparțin domeniului public și privat al Municipiului Făgăraș prevăzute în Anexa nr.3, valoarea de inventar a bunurilor domeniul public predate către SC Apă Canal Sibiu SA se suplimentează cu valoarea de 1.851.731,73 lei

Conform HCL nr. 251/28.07.2022 privind integrarea și atestarea apartenenței la domeniul public al Municipiului Făgăraș a bunurilor rezultate din investiții și lucrări în infrastructura de alimentare cu apă și canalizare executate și finalizate pe domeniul public al Municipiului Făgăraș, executate în perioada 2017-2021, precum și completarea Inventarului bunurilor ce aparțin domeniului public al Municipiului Făgăraș se predau spre administrare și exploatare operatorului SC Apă canal Sibiu SA prin Asociația de Dezvoltare Intercomunitară "ASOCIAȚIA DE APĂ" Sibiu, bunurile prevăzute în Anexa nr. 1 Având în vedere faptul că pentru următoarele poziții cu nr. curent 1, 2 și 5

Nr crt	Nr. inventar	Codul de clasificare	Denumirea bunului	Anul dobândirii sau, după caz, al dării în folosință	Valoare la 31.08.2022	Situația juridică actuală
0	1	2	3	6	7	10
1	2107510165	1.8.6	Retea apa si bransamente Str. Salcamului Etapa I	2020	44,424.84	Proprietate Mun. Făgăraș HCL251/28.07.2022
2	2107510164	1.8.6	Retea apa si bransamente Str. Salcamului Etapa II	2020	144,626.79	Proprietate Mun. Făgăraș HCL251/28.07.2022
5	2107510166	1.8.6	Retea apa si canalizare Str. Podului-Libertatii	2020	108,168.16	Proprietate Mun. Făgăraș HCL251/28.07.2022

din Anexa 1 la HCL 329/31.10.2022 este necesar a se realiza o analiză tehnică a documentațiilor care însoțesc investițiile de mai sus, analiză tehnică ce implică o durată mai mare de timp.



Pentru a se materializa parte din hotărârea indicată, prin încheierea unui act adițional cu proces verbal de predare-primire aferent la Contractul de delegare a gestiunii serviciilor de alimentare cu apă și canalizare nr.9/2009, este necesar a se elimina temporar pozițiile mai sus enumerate până la rezolvarea situațiilor de natura tehnică.

Astfel, actualizarea Anexei nr. 3 – Lista bunurilor din domeniul public și privat al municipiului Făgăraș la Contractul de delegare a gestiunii serviciilor de alimentare cu apă și canalizare nr. 9/2009 se realizează ca urmare a reevaluării unor bunuri care aparțin domeniului public și privat al Municipiului Făgăraș predate către SC Apă Canal Sibiu SA și a predării bunurilor rezultate din investiții și lucrări în infrastructura de alimentare cu apă și canalizare executate și finalizate pe domeniul public al municipiului Făgăraș prevăzute în Anexa nr.1 cu valoarea de 5.480.735,55 lei.

Valoare concesiunii se suplimentează cu valoarea de 7.332.467,28 lei, formată din valoarea de reevaluare (1.851.731,73 lei) și din valoarea bunurilor predate prin prezentul proiect de hotărâre (5.480.735,55 lei), urmând a se încheia un act adițional și un proces-verbal de predare-primire a formei actualizate a Anexei nr.3 la Contractul de delegare a gestiunii serviciilor de alimentare cu apă și canalizare nr. 9/2009.

Pe considerentele prevăzute în art. 3 alin 2 din Legea 51/2006 în organizarea, funcționarea și dezvoltarea serviciilor de utilități publice interesul general al colectivităților locale este prioritar. Prevederile prezentei legi vizează satisfacerea cât mai completă a cerințelor utilizatorilor, protejarea intereselor acestora, întărirea coeziunii economico-sociale la nivelul colectivităților locale, precum și dezvoltarea durabilă a unităților administrativ-teritoriale a fost elaborat prezentul proiect de hotărâre în scopul de a conduce la o mai bună protecție a mediului înconjurător și, totodată, pentru a răspunde nevoilor cetățenilor municipiului.

Față de cele de mai sus va supunem spre analiză, verificare și aprobare prezentul proiect de hotărâre privind modificarea și completarea HCL nr. 329/31.10.2022 și încetare efecte HCL nr.74/30.03.2023 ca urmare a reevaluării unor bunuri și predarea bunurilor rezultate din investiții și lucrări în infrastructura de alimentare cu apă și canalizare executate și finalizate pe domeniul public al municipiului Făgăraș, cu încheierea actului adițional în acest sens

Nr. Crt.	Nume/Prenume	Funcția	Data	Semnatura
1	Boer Liliana	Arhitect Sef	10.02.2025	
2	Boeriu Ioana	Şef Serviciu Utilități Publice	10.02.2025	

Anexa la HCL

Nt. Crt.	Nr. inventar	Codul de clasificatie	Denumirea bunului	Anul dobândirii sau, dupa caz, al dării în folosință	Valoare la 31.08.2022	Situatia juridica actuala
0	1	2	3	6	7	10
1	2107510161	1.8.7	Rețea de canalizare menajeră Str. Salcămului	2020	306,376.84	Proprietate Mun. Făgăraș HCL 251/28.07.2022
2	2107510167	1.8.6	Extindere rețea de canalizare apă menajeră Șoseaua Combinatului	2017	7,904.90	Proprietate Mun. Făgăraș HCL 251/28.07.2022
3	2107510104	1.8.7	Rețea canalizare Șoseaua Hurezului	2021	2,222,703.27	Proprietate Mun. Făgăraș HCL 251/28.07.2022
4	2107510103	1.8.7	Rețea canalizare Str. Salcămului	2021	2,665,301.22	Proprietate Mun. Făgăraș HCL 251/28.07.2022
5	2107510102	1.8.7	Rețea canalizare Str. Forjei	2021	278,449.32	Proprietate Mun. Făgăraș HCL 251/28.07.2022
					<b>5,480,735.55</b>	

Nume Prenume	Funcția	Semnătura
Liliana Boer	Arhitect șef	
Elena Tănase	Șef Serviciu	
Radu Stelea	Consilier	
Ludu Daniel	Director executiv	

Anexa nr 2 A la HCC

MUNICIPIUL FAGARAS

FISA MIJLOCULUI FIX

Cod: 14-2-2

Nr. inventar: <b>107510161</b>	Grupa: <b>1. CONSTRUCTII</b>
Fel,serie,nr.,data doc. provenienta: <b>BI, 10002/965 - din - 30.10.2023</b>	Codul de clasificare: <b>1.8.7. Conducte pentru canalizare, in afara de:</b>
Valoare de inventar: <b>306.376,84</b> Valoare de intrare: <b>306.376,84</b> Amortizare lunara: <b>0,00</b> Valoarea ramasa de amortizat: <b>0,00</b>	Data darii in folosinta: Luna: <b>Iulie</b> - Anul: <b>2022</b> Data amortizarii complete: Luna: <b>Iulie</b> - Anul: <b>2070</b>
Denumirea mijlocului fix si caracteristici tehnice: <b>Retea canalizare menajera str. Salcamului</b>	Durata normala de functionare: <b>576</b> luni
Loc de folosinta: <b>Apa Canal</b> Accesorii:	Cota de amortizare: <b>0,0000</b> %

Nr. Crt.	Documentul (Numarul, data)	Operatiunile care privesc miscarea, cresterea sau diminuarea valorii mijlocului fix	Buc.	Debit	Credit
1	965/30.10.2023	Intrare in evidenta	1	306.376,84	0,00
Total rulaje				306.376,84	0,00
Sold				306.376,84	

*neap*



b



7  
E.

**APROB  
ADMITEREA/RESPINGEREA  
INVESTITOR  
MUNICIPIUL FĂGĂRAȘ  
PRIMAR,**

ANEXA Nr. 2

**MUNICIPIUL FĂGĂRAȘ**  
Nr. 532PO  
Ziua 19 Luna 11 Anul 2020



privind execuția lucrărilor de construcții aferente investiției "Extindere rețea canalizare menajeră strada Salcâmului, mun.Făgăraș, jud.Brașov", lucrări executate în cadrul Contractului nr.34402 din 26.05.2020, încheiat între PRIMĂRIA MUN.FĂGĂRAȘ și SC PETRABOG EDIL SRL Breaza.

1. Imobilul care face obiectul investiției se identifică după cum urmează:
  - adresa administrativă: mun.Făgăraș, str.Salcâmului, jud.Brașov;
  - număr cadastral/număr topografic: 105858
  - număr carte funciară:105858

2. Lucrările au fost executate în baza Autorizației de construire nr. 11, eliberată de Primăria mun. Făgăraș, la data de 14.02.2020, cu valabilitate până la data: 14.02.2021

3. Comisia de recepție numită prin dispoziția nr.1370/16.11.2020, -a desfășurat activitatea de la data: 19.11.2020, până la data: 19.11.2020, fiind formată din:

- Președinte: Ing. BOER Liliana
- Municipiul Făgăraș
- Membri: Ing. DAN Ioan
- Municipiul Făgăraș
- Ing. Brădeanu Alexandra
- inspector specialitate IIC Brașov
- Ing. Oancea Mariana
- Municipiul Făgăraș
- Ing. Stelea Radu
- Municipiul Făgăraș



Secretar comisie receptie - Ing.Popa Ștefan – diriginte șantier


4. Au mai fost prezenți:
  - Ing.Cosma Alexandru - proiectant
  - Ing.Petrașcu Bogdan - executant




5. Secretariatul a fost asigurat de **ing. POPA ȘTEFAN** - diriginte de șantier autorizat în domeniul/domeniile 2.2; 3.3; 5.2; 6, Autorizație nr. **00029016; 00029590**
6. Constatările comisiei de recepție la terminarea lucrărilor: **Lucrările corespund din punct de vedere cantitativ și calitativ, respectând prevederile proiectului tehnic, autorizației de construire și normativelor tehnice în vigoare**
- 6.1. Capacități fizice realizate: - colector PVC-KG Dn160 mm – 54 ml, colector PVC-KG Dn200 mm – 292 ml, cămin vizitare Dn1000 – 8 buc, cămin racord Dn400 mm – 17 buc.
- 6.2. Nu au fost remediate aspectele consemnate în Procesul-verbal de suspendare a procesului de recepție la terminarea lucrărilor, inclusiv cele rezultate în urma expertizelor tehnice, ridicărilor topografice, încercărilor suplimentare, probelor, măsurărilor și altor teste solicitate, în termenul de remediere, cuprinse în lista din anexa nr. 1 la prezentul proces-verbal – **nu e cazul**;
- 6.3. Nu au fost realizate măsurile prevăzute în avizul de securitate la incendiu și în documentația de execuție din punct de vedere al prevenirii și al stingerii incendiilor, cuprinse în lista din anexa nr. 2 la prezentul proces-verbal – **nu e cazul**.
- 6.4. Lucrările cuprinse în lista din anexa nr. 3 la prezentul proces-verbal prezintă vicii care nu pot fi înlăturate și care prin natura lor implică nerealizarea uneia sau a mai multor cerințe fundamentale, caz în care se impun expertize tehnice, reproiectări, refaceri de lucrări și altele – **nu e cazul**.
- 6.5. Valoarea finală a lucrărilor executate este de **256.010,00lei ( fără TVA)**.
- 6.6. Perioada de garanție – **36 luni**.
- 6.7. Alte constatări, inclusiv ca urmare a solicitărilor suplimentare ale comisiei (nu s-a putut examina nemijlocit construcția, se constată că lucrările nu respectă autorizația de construire, reprezentantul autorității administrației publice competente care a emis autorizația de construire/desființare, al Inspectoratului de Stat în Construcții - I.S.C., al direcțiilor județene pentru cultură/Direcției pentru Cultură a Municipiului București sau al inspectoratelor județene pentru situații de urgență propun respingerea recepției etc.): - **nu e cazul**.
7. În urma constatărilor făcute, comisia de recepție decide:
- admiterea recepției la terminarea lucrărilor
  - respingerea recepției la terminarea lucrărilor
8. Comisia de recepție motivează decizia luată prin:
- **Examinarea vizuală a lucrărilor executate;**
  - **Respectarea prevederilor proiectului tehnic, autorizației de construire și normativelor tehnice în vigoare;**



- Terminarea lucrărilor prevăzute în contractul de execuție lucrări, conform referatului dirigintelui la terminarea lucrărilor ;
  - Realizarea lucrărilor în conformitate cu prevederile proiectului tehnic și a autorizației de construire, conform referatului proiectantului la terminarea lucrărilor.
9. Comisia de recepție recomandă luarea următoarelor măsuri: Urmărirea comportării în exploatare conform P133/1999, completarea jurnalului evenimentelor și remedierea eventualelor degradări.
10. Prezentul proces-verbal, conținând 3(trei) file și - anexe numerotate, cu un total de 3(trei) file, a fost încheiat astăzi 19.11.2020, în 6(șase) exemplare.
11. Alte mențiuni :
- Cartea tehnică a construcției a fost verificată și predată beneficiarului, urmand a fi completată cu documentele întocmite ulterior.

Comisia de recepție Președinte <b>BOER LILIANA</b>	Semnătura
Membri: <b>DAN IOAN</b> <b>BRĂDEANU ALEXANDRA</b> <b>OANCEA MARIANA</b> <b>STELEA RADU</b>	 <b>INSPECTORATUL DE STAT ÎN CONSTRUCȚII</b> <b>SEȚIA ISC NR. 303</b>
Diriginte șantier: <b>POPA ȘTEFAN</b>	
Invitați: <b>COSMA ALEXANDRU</b> <b>PETRAȘCU BOGDAN</b>	



ROMANIA-M.D.R.A.P.-I.S.C  
POPA ȘTEFAN  
DIRIGINTE ȘANTIER  
AUT. NR. 20016, 29550  
DOMENII/SUBDOMENII  
2.2, 3.3, 5.2, 6

Annexa nr 2 B la HCC

MUNICIPIUL FAGARAS

FISA MIJLOCULUI FIX


Cod: 14-2-2

Nr. inventar: <b>107510167</b> Fel,serie,nr.,data doc. provenienta: <b>BI, 10002/1721 - din - 30.10.2023</b> Valoare de inventar: <b>7.904,90</b> Valoare de intrare: <b>7.904,90</b> Amortizare lunara: <b>0,00</b> Valoarea ramasa de amortizat: <b>0,00</b> Denumirea mijlocului fix si caracteristici tehnice: <b>EXTINDERE RET.CANALIZ. APA MENAJERA SOS COMBINAT.</b> Loc de folosinta: <b>Apa Canal</b> Accesorii:	Grupa: <b>1. CONSTRUCTII</b>
	Codul de clasificare: <b>1.8.6. Conducte pentru alimentarea cu apa, inclusiv traversarile,</b>
	Data darii in folosinta: Luna: <b>August</b> - Anul: <b>2022</b> Data amortizarii complete: Luna: <b>August</b> - Anul: <b>2058</b>
	Durata normala de functionare: <b>432</b> luni  Cota de amortizare: <b>0,0000</b> %

Nr. Crt.	Documentul (Numarul, data)	Operatiunile care privesc miscarea, cresterea sau diminuarea valorii mijlocului fix	Buc.	Debit	Credit
1	1721/30.10.2023	Intrare in evidenta	1	7.904,90	0,00
<b>Total rulaje</b>				<b>7.904,90</b>	<b>0,00</b>
<b>Sold</b>				<b>7.904,90</b>	

neaf

(15)



6

Nr. 36257 din 17.11.2017

APROBAT  
PRIMAR,  
Gheorghe Sucaciu

PROCES VERBAL DE RECEPTIE  
 La terminarea lucrărilor  
 Incheiat azi 17.11.2017



Privind executia lucrarilor de constructii aferente lucrari "Lucrari de canalizare menajera si pluviala in zona Cartier Belvedere , municipiul Fagaras , judetul Brasov " lucrari executate in baza Contractului nr.33.634 /06.11.2017- Cod CPV- 45231100-6-lucrari generale de constructii de conducte incheiat intre MUNICIPIUL FAGARAS si S.C. PETRABOG EDIL S.R.L- D comuna Lisa , sat Breaza nr.16 , jud. Brasov

1.- Imobilul care face obiectul investitiei se identifica dupa cum urmeaza :  
 Intravilanul Municipiului Fagaras soseaua Combinatului

2.- Lucrarile au fost executate in baza Autorizatiei de construire nr. 1711/17.11.2017 nu este cazul  
 3.- Comisia de receptie si-a desfasurat activitatea de la data de 17.11.2017 pana la data 17.11.2017 fiind formata din :

- PRESEDINTE :  
 Clont Valentin Municipiul Fagaras  
 Membrii :  
 Stelea Radu Dan Municipiul Fagaras  
 Dan Ioan Municipiul Fagaras  
 Oancea Mariana Municipiul Fagaras  
 Bica Adrian Municipiul Fagaras

Comisia a fost numita in baza dispozitiei primarului nr. 1.547 din 05.09.2017 si nr. 955 din 17.05.2017  
 4.- Au mai fost prezenti la receptie :  
 S.C. PETRABOG EDIL S.R.L- D comuna Lisa , sat Breaza nr.16 , jud. Brasov

- 5.- Secretariatul a fost asigurat de membrii comisiei  
 6.- Constatările comisiei de receptie la terminarea lucrărilor :  
 6.1 - Capacități fizice realizate - conform cantitatilor real executate

1 ex a/b  
c-tor

Au primit la nr. 1711/17.11.2017





6.2 - Nu au fost remediate aspectele consemnate in procesul verbal de suspendare a procesului de receptie la terminarea lucrarilor - nu este cazul

6.3- Nu au fost realizate masurile prevazute in avizul de securitate la incendiu si in documentatia de executie din punct de vedere al prevenirii si al stingerii incendiilor - nu este cazul

6.4- Lucrarile cuprinse in lista din anexa nr. 3 la prezentul proces verbal prezinta vicii care nu pot fi inlaturate si care prin naturator implica nerealizarea uneia sau mai multor cerinte fundamentale, caz in care se impun expertize tehnice, reproiectari, refaceri de lucrari si altele - nu este cazul

6.5 -Valoarea finala a lucrarilor executate este de 6.642,77 lei fara TVA si de 1262,13 lei cu TVA.

6.6- Perioada de garantie este de 12 luni.

6.7- Alte constatari, inclusiv ca urmare a solicitarilor suplimentare ale comisiei - nu este cazul

7.- In urma constatarilor facute, comisia de receptie decide:

admiterea receptiei la terminarea lucrarilor

respingerea receptiei la terminarea lucrarilor

8.- Comisia de receptie motiveaza decizia luata prin: lucrarile efectuate sunt conform contractului

9.- Comisia de receptie recomanda luarea urmatoarelor masuri: urmarirea in timp a lucrarilor executate.

10.-Prezentul proces verbal, continand 2 file si 0 anexe numerotate, cu un total de 2 file, a fost incheiat astazi 17.11.2017 in 4 exemplare.

11.- Alte mentiuni nu este cazul

**COMISIA DE RECEPTIE**

**PRESEDINTE**

Clont Valentin

Membri

Stelca Radu Dan

Dan Ioan

Oancea Mariana

Bica Adrian

Semnatura



Executie:

PETRABOG EDIL S.R.L- D sat Breaza



Anexa nr 2 C la HCC

MUNICIPIUL FAGARAS

FISA MIJLOCULUI FIX

Cod: 14-2-2

Nr. inventar: <b>107510104</b> Fel,serie,nr.,data doc. provenienta: <b>BI, 10002/838 - din - 30.10.2023</b> Valoare de inventar: <b>2.222.703,27</b> Valoare de intrare: <b>2.222.703,27</b> Amortizare lunara: <b>0,00</b> Valoarea ramasa de amortizat: <b>0,00</b> Denumirea mijlocului fix si caracteristici tehnice: <b>Retea canalizare Soseaua Hurezului</b>  Loc de folosinta: <b>PRIMARIE</b> Accesorii:	Grupa: <b>1. CONSTRUCTII</b>
	Codul de clasificare: <b>1.8.7. Conducte pentru canalizare, in afara de:</b>
	Data darii in folosinta: Luna: <b>Decembrie</b> - Anul: <b>2021</b> Data amortizarii complete: Luna: <b>Decembrie</b> - Anul: <b>2069</b>
	Durata normala de functionare: <b>576</b> luni  Cota de amortizare: <b>0,0000</b> %

Nr. Crt.	Documentul (Numarul, data)	Operatiunile care privesc miscarea, cresterea sau diminuarea valorii mijlocului fix	Buc.	Debit	Credit
1	838/30.10.2023	Intrare in evidenta	1	2.222.703,27	0,00
<b>Total rulaje</b>				<b>2.222.703,27</b>	<b>0,00</b>
<b>Sold</b>				<b>2.222.703,27</b>	

*gu*

*neap*

Anexa Nr 2 la HCC

MUNICIPIUL FAGARAS

FISA MIJLOCULUI FIX

Cod: 14-2-2

Nr. inventar: <b>107510103</b> Fel,serie,nr.,data doc. provenienta: <b>BI, 10002/837 - din - 30.10.2023</b> Valoare de inventar: <b>2.665.301,22</b> Valoare de intrare: <b>2.665.301,22</b> Amortizare lunara: <b>0,00</b> Valoarea ramasa de amortizat: <b>0,00</b> Denumirea mijlocului fix si caracteristici tehnice: <b>Retea canalizare Str. Salcamului</b>  Loc de folosinta: <b>PRIMARIE</b> Accesorii:	Grupa: <b>1. CONSTRUCTII</b>
	Codul de clasificare: <b>1.8.7. Conducte pentru canalizare, in afara de:</b>
	Data darii in folosinta: Luna: <b>Decembrie</b> - Anul: <b>2021</b> Data amortizarii complete: Luna: <b>Decembrie</b> - Anul: <b>2069</b>
	Durata normala de functionare: <b>576</b> luni  Cota de amortizare: <b>0,0000</b> %

Nr. Crt.	Documentul (Numarul, data)	Operatiunile care privesc miscarea, cresterea sau diminuarea valorii mijlocului fix	Buc.	Debit	Credit
1	837/30.10.2023	Intrare in evidenta	1	2.665.301,22	0,00
<b>Total rulaje</b>				<b>2.665.301,22</b>	<b>0,00</b>
<b>Sold</b>				<b>2.665.301,22</b>	

*Creaf*



16

7

APROB ADMITEREA

Primar Municipiul Fagaras

ing. Sucaciu Gheorghe



**PROCES - VERBAL DE RECEPȚIE  
LA TERMINAREA LUCRĂRILOR**

Nr. 47230 din 06.08.2021

privind execuția lucrărilor de construcții aferente investiției:  
"Extindere canalizare in Municipiul Făgăraș, Judetul Brasov", lucrări executate in cadrul contractului nr. 35902 din data de 12.11.2018, încheiat între Municipiul Fagaras și Asocierea S.C. DALEX GRUP S.R.L. (Lider de Asociere), S.C. CIV GRUP S.R.L. (Asociat 1), S.C. ROUTE CONCEPT S.R.L. (Asociat 2) și S.C.TERRA SOLUTION SERVICES S.R.L. (Asociat 3). Ulterior prin Actul Aditional nr. 3, nr. 76007 din data de 12.12.2019 structura Asocienii s-a modificat dupa cum urmeaza: S.C. ROUTE CONCEPT S.R.L. (Lider de Asociere), S.C. CIV GRUP S.R.L. (Asociat 1), S.C. DALEX GRUP S.R.L. (Asociat 2), și S.C.TERRA SOLUTION SERVICES S.R.L. (Asociat 3).

1. Imobilul care face obiectul investiției se identifică după cum urmează:  
- adresa administrativă: municipiul Făgăraș, strada Salcamului și Soseaua Hurezului  
- număr carte funciară / număr cadastral: CF105887/Făgăraș, cad.105887; CF105907/Făgăraș, cad.105907; CF105856/Făgăraș, cad.105856; CF105858/Făgăraș, cad.105858; CF105702/Făgăraș, cad.105702; CF105295/Făgăraș, cad.105295

2. Lucrările au fost executate în baza Autorizației de construire nr. 28, eliberată de Primăria Municipiului Făgăraș, la data de 12.06.2019, cu valabilitate până la data de 09.07.2022.

3. Comisia de recepție și-a desfășurat activitatea de la data: 06.08.2021 până la data: 06.08.2021 fiind formată din:

Președinte: ing. Boer Lilliana – Municipiul Făgăraș

Membri: ing. Oancea Mariana – Municipiul Făgăraș

ing. Stelea Radu – Municipiul Făgăraș

ing. Dan Ioan – Municipiul Făgăraș

ing. Boer Ervin – Municipiul Făgăraș

ing. .... – Reprezentant I.S.C. I.J.C Brasov

ing. .... – Reprezentant M.D.R.A.P.F.E - P.N.D.L.

4. Au mai fost prezenți ca invitați:

ing. Serban Andreea – Reprezentant Proiectant S.C. TERRA SOLUTIONS SERVICES S.R.L.

ing. Jumara Ion – R.T.E Executant S.C. ROUTE CONCEPT S.R.L.



5. Secretariatul a fost asigurat de ing. Marinescu Dan Nicolae, diriginte de șantier autorizat domeniile 2.3, 3.1, 5.4, 6, 7 – Autorizație nr. ISC 00016089/2010

6. Constatările comisiei de recepție la terminarea lucrărilor:

6.1. Capacități fizice realizate:

- Conducte PVC SN8 cu diametrul Dn 250 mm, pe o lungime totală de 2451.70m.
- camine de vizitare de tip prefabricat din tuburi de beton, amplasate pe colectoare gravitaționale – 57 bucati;
- colectoare de canalizare sub presiune din PEID PE 100 PN10, De 90 mm și De 110 mm, cu lungimea totală de 453.60 m;
- camine de curățire și sectionare din beton armat, amplasate pe colectoare de canalizare sub presiune – 4 bucati (3 bucati de golire și curățire și 1 de sectionare);
- stații de pompare ape uzate având următoarele caracteristici:
  - o SPAU 1: Q = 0,4 l/s, H = 6 mCA
  - o SPAU 2: Q = 3,0 l/s, H = 6 mCA
- conducte racord pentru consumatori, din PVC SN 8, Dn 160 mm și Dn 200 mm, cu lungimea totală de 600,00 m;
- camine de racord din material plastic, cu următoarele caracteristici: o diametrul de 600 mm, cu o intrare și o ieșire având Dn 160 mm – 70 bucati, pentru consumatorii casnici; o diametrul de 800 mm, cu o intrare și o ieșire având Dn 200 mm – 5 bucati, pentru consumatorii industriali.

6.2. Nu au fost remediate aspectele consemnate în Procesul - verbal de suspendare a procesului de recepție la terminarea lucrărilor, inclusiv cele rezultate în urma expertizelor tehnice, ridicărilor topografice, încercărilor suplimentare, probelor, măsurătorilor și altor teste solicitate, în termenul de remediere, cuprinse în lista din anexa nr. 1 la prezentul proces - verbal - Nu este cazul -


6.3. Nu au fost realizate măsurile prevăzute în avizul de securitate la incendiu și în documentația de execuție din punct de vedere al prevenirii și al stingerii incendiilor, cuprinse în lista din anexa nr. 2 la prezentul proces - verbal. - Nu este cazul -

6.4. Lucrările cuprinse în lista din anexa nr. 3 la prezentul proces - verbal prezintă vicii care nu pot fi înlăturate și care prin natura lor implică nerealizarea uneia sau a mai multor cerințe fundamentale, caz în care se impun expertize tehnice, reproiectări, refaceri de lucrări și altele. - Nu este cazul -

6.5. Valoarea finală a lucrărilor executate este de: 3.942.590,66RON exclusiv TVA, respectiv 4.691.682,89RON cu TVA.

6.6. Perioada de garanție: 3 ani.

6.7. Alte constatări, inclusiv ca urmare a solicitărilor suplimentare ale comisiei (nu s-a putut examina nemișlocit construcția, se constată că lucrările nu respectă autorizația de construire, reprezentantul autorității administrației publice competente care a emis autorizația de construire/desființare, al Inspectoratului de Stat în Construcții - I.S.C., al direcțiilor județene pentru cultură/Direcției pentru Cultură





a Municipiului București sau al inspectoratelor județene pentru situații de urgență propun respingere recepției etc.) - Nu este cazul -

7. În urma constatărilor făcute, comisia de recepție decide - admiterea recepției la terminarea lucrărilor;

8. Comisia de recepție motivează decizia luată prin - respectarea autorizației de construire nr. 28/12.06.2019, a proiectului tehnic, a reglementărilor tehnice în vigoare și calitatea lucrărilor executate;

9. Comisia de recepție recomandă luarea următoarelor măsuri - instituirea urmăririi comportării în exploatare conform HG 766/1997;

10. Prezentul proces - verbal, conținând 3 (trei) file și 0 (zero) anexe numerotate, cu un total de 3 (trei) file, a fost încheiat astăzi 06.08.2021, în 5 exemplare originale.

11. Alte mențiuni: - Nu este cazul -

**Comisia de recepție:**

Ing. Boer Liliana

Ing. Oancea Mariana


Ing. Stelea Radu

Ing. Dan Ioan

Ing. Boer Ervin

Reprezentant I.S.C. - I.J.C. Brasov

Reprezentant M.D.R.A.P.F.E. - P.N.D.L. II



Handwritten signatures and names: *Lipso*, *Lipso*


Secretar comisie de recepție -- Ing. Marinescu Dan Nicolae

ING. MARINESCU DAN NICOLAE  
DIRIGINTE DE SANTIER  
AUT NR 00012069  
DOMENII / SUBDOMENII  
2, 3, 4, 5, 6, 7

Alți participanți:

Ing. Serban Andreea

Ing. Jumara Ion



Nr. inventar: <b>107510102</b>	Grupa: <b>1. CONSTRUCTII</b>
Fel,serie,nr.,data doc. provenienta: <b>BI, 10002/1717 - din - 30.10.2023</b>	Codul de clasificare: <b>1.8.7. Conducte pentru canalizare, in afara de:</b>
Valoare de inventar: <b>278.449,32</b>	Data darii in folosinta:
Valoare de intrare: <b>278.449,32</b>	Luna: <b>Decembrie</b> - Anul: <b>2021</b>
Amortizare lunara: <b>0,00</b>	Data amortizarii complete:
Valoarea ramasa de amortizat: <b>0,00</b>	Luna: <b>Decembrie</b> - Anul: <b>2069</b>
Denumirea mijlocului fix si caracteristici tehnice: <b>Retea canalizare Str. Forjei</b>	Durata normala de functionare: <b>576</b> luni
Loc de folosinta: <b>Apa Canal</b>	Cota de amortizare: <b>0,0000</b> %
Accesorii:	

Nr. Crt.	Documentul (Numarul, data)	Operatiunile care privesc miscarea, cresterea sau diminuarea valorii mijlocului fix	Buc.	Debit	Credit
1	1717/30.10.2023	Intrare in evidenta	1	278.449,32	0,00
<b>Total rulaje</b>				<b>278.449,32</b>	<b>0,00</b>
<b>Sold</b>				<b>278.449,32</b>	






ANEXA Nr. 2 la regulament

APROB  
ADMITEREA/RESPINGEREA  
INVESTITOR  
MUNICIPIUL FĂGĂRAȘ  
PRIMAR,



MUNICIPIUL FĂGĂRAȘ  
Nr. 2369  
ZILĂ 22 Luna 01 Anul 2021

PROCES-VERBAL DE RECEPȚIE  
la terminarea lucrărilor  
Nr. din 22.01.2021

privind execuția lucrărilor de construcții aferente investiției "Extindere rețea canalizare menajeră strada Forței, mun.Făgăraș, jud.Brașov", lucrări executate în cadrul Contractului nr.77035 din 20.12.2019, încheiat între PRIMĂRIA MUN.FĂGĂRAȘ și SC PETRABOG EDIL SRL Breaza.

1. Imobilul care face obiectul investiției se identifică după cum urmează:


- adresa administrativă: mun.Făgăraș, str.Forței, jud.Brașov;
- număr cadastral/număr topografic: 105901
- număr carte funciară:105901

2. Lucrările au fost executate în baza Autorizației de construire nr.72, eliberată de Primăria mun. Făgăraș, la data de 19.11.2019, cu valabilitate până la data: 08.04.2021

3. Comisia de recepție numită prin dispoziția nr. 26 /14.01.2021, și -a desfășurat activitatea de la data: 22.01.2021, până la data: 22.01.2021, fiind formată din:

- Președinte:ing. BOER Liliana - Municipiul Făgăraș
- Membri: ing. Dan Ioan - Municipiul Făgăraș
- Ing. Brădeanu Alexandra - inspector specialitate IJC Brașov
- Ing. Oancea Mariana - Municipiul Făgăraș
- Ing. Stelea Radu - Municipiul Făgăraș

Secretar comisie recepție  
Ing.Popa Ștefan - diriginte șantiere



4. Au mai fost prezenti:

- Ing.Cosma Alexandru - proiectant
- Ing.Petrașcu Bogdan - executant



Secretariatul a fost asigurat de ing. POPA ȘTEFAN - diriginte de șantier autorizat în domeniul/domeniile 2.2; 3.3; 5.2; 6, Autorizație nr.00029016; 00029590

6. Constatările comisiei de recepție la terminarea lucrărilor: **Lucrările corespund din punct de vedere cantitativ și calitativ, respectând prevederile proiectului tehnic, autorizației de construire și normativelor tehnice în vigoare**

6.1. Capacități fizice realizate: - colector PVC-KG Dn250 mm – 140 ml, țeavă refulare PEHD Dn50 mm – 50 ml, cămin vizitare Dn1000 – 3 buc, cămin racord Dn400 mm – 14 buc, stație pompare ape uzate menajere - 2 pompe.

6.2. Nu au fost remediate aspectele consemnate în Procesul-verbal de suspendare a procesului de recepție la terminarea lucrărilor, inclusiv cele rezultate în urma expertizelor tehnice, ridicărilor topografice, încercărilor suplimentare, probelor, măsurătorilor și altor teste solicitate, în termenul de remediere, cuprinse în lista din anexa nr. 1 la prezentul proces-verbal – nu e cazul;

6.3. Nu au fost realizate măsurile prevăzute în avizul de securitate la incendiu și în documentația de execuție din punct de vedere al prevenirii și al stingerii incendiilor, cuprinse în lista din anexa nr. 2 la prezentul proces-verbal – nu e cazul.

6.4. Lucrările cuprinse în lista din anexa nr. 3 la prezentul proces-verbal prezintă vicii care nu pot fi înlăturate și care prin natura lor implică nerealizarea uneia sau a mai multor cerințe fundamentale, caz în care se impun expertize tehnice, reproiectări, refaceri de lucrări și altele – nu e cazul.

6.5. Valoarea finală a lucrărilor executate este de 218.373,83lei ( fără TVA).

6.6. Perioada de garanție – 36 luni.


6.7. Alte constatări, inclusiv ca urmare a solicitărilor suplimentare ale comisiei (nu s-a putut examina nemijlocit construcția, se constată că lucrările nu respectă autorizația de construire, reprezentantul autorității administrației publice competente care a emis autorizația de construire/desființare, al Inspectoratului de Stat în Construcții - I.S.C., al direcțiilor județene pentru cultură/Direcției pentru Cultură a Municipiului București sau al inspectoratelor județene pentru situații de urgență propun respingerea recepției etc.): - nu e cazul.

7. În urma constatărilor făcute, comisia de recepție decide:

- admiterea recepției la terminarea lucrărilor
- respingerea recepției la terminarea lucrărilor

8. Comisia de recepție motivează decizia luată prin:

- Examinarea vizuală a lucrărilor executate
- Respectarea prevederile proiectului tehnic, autorizației de construire și normativelor tehnice în vigoare;





- Terminarea lucrărilor prevăzute în contractul de execuție lucrări, conform referatului dirigintei la terminarea lucrărilor ;
  - Realizarea lucrărilor în conformitate cu prevederile proiectului tehnic și a autorizației de construire, conform referatului proiectantului la terminarea lucrărilor.
9. Comisia de recepție recomandă luarea următoarelor măsuri: Urmărirea comportării în exploatare conform P133/1999, completarea jurnalului evenimentelor și remedierea eventualelor degradări.
10. Prezentul proces-verbal, conținând 3(trei) file și - anexe numerotate, cu un total de 3(trei) file, a fost încheiat astăzi 22.01.2021, în 6(șase) exemplare.
11. Alte mențiuni :
- Cartea tehnică a construcției a fost verificată și predată beneficiarului, urmand a fi completată cu documentele întocmite ulterior.

Comisia de recepție

Președinte

BOER LILIANA

Membri:

DAN IOAN

BRĂDEANU ALEXANDRA

OANCEA MARIANA

STELEA RADU

Diriginte șantier:

POPA ȘTEFAN

Invitați:


COSMA ALEXANDRU

PETRAȘCU BOGDAN

Semnătura JUDEȚUL BRAȘOV  
MUNICIPIUL IĂGĂRAȘ  
SERVICIUL URBANISM  
CADASTRU ȘI ENERGETIC  
CONSILIER

INSPECTOR ȘEF DE STAT ÎN  
CONSTRUCȚII  
S.C. I.S.C. NR. 303

ROMANIA - M.D.R.A.P. - I S.C.  
POPA ȘTEFAN  
DIRIGINTE ȘANTIER  
AUT. NR. 29016, 29500  
DOMENII/SUBDOMENII  
2.2, 3.3, 5.2, 6



Anexa 8 la HEC

Reevaluare 2021 pozitii apa canal



Nr. crt	Codul de clasificatie	Denumirea bunului	Elemente de identificare	Stocuri		Anul dobândirii sau, după caz, al dării în folosință	Valoarea la 01.12.2021	Diferența din reevaluare	Valoare de inventar la	Situția juridică actuală
				aplicabile	reținute					
0	1	2	3	4	5	6	8	9	10	
147	1.8.6.	Rețea apă	Cv. Tudor Vladimirescu Ø168=50m	1	1977	1,946.23	0.00	1,946.23	Proprietate Mun. Făgăras	
148	1.8.6.	Rețea apă	Cv. Negoiu	1	1968	794.91	0.00	794.91	Proprietate Mun. Făgăras	
149	1.8.6.	Rețea apă	Cv. Tudor Vladimirescu Ø168=30m; Ø150=19m; 4	1	1977	3,620.24	0.00	3,620.24	Proprietate Mun. Făgăras	
150	1.8.6.	Rețea apă	Cv. Zona Gării Ø168=215m; Ø73=12m.	1	1977	6,120.82	0.00	6,120.82	Proprietate Mun. Făgăras	
151	1.8.6.	Rețea apă	Cv. Vasile Alecsandri Ø168=510m	1	1979	399.05	0.00	399.05	Proprietate Mun. Făgăras	
152	1.8.6.	Rețea apă	Cv. Zona Berivoi Ø325=375m; Ø419=173m.	1	1979	80,317.49	0.00	80,317.49	Proprietate Mun. Făgăras	
153	1.8.6.	Rețea apă	Galați Ø108=400m; 4 țoli=153m	1	1964	192.64	0.00	192.64	Proprietate Mun. Făgăras	
154	1.8.6.	Rețea apă	Cv. B-dul Unirii Ø159=372m; Ø200=605m.	1	1981	98,224.15	0.00	98,224.15	Proprietate Mun. Făgăras	
155	1.8.6.	Rețea apă	Școlii-Octavian Paler-N. Bălcescu Ø500	1	1981	256,853.81	0.00	256,853.81	Proprietate Mun. Făgăras	
156	1.8.6.	Rețea apă azhociment	Cv. Teiului	1	1983	19,704.66	2,809.88	22,514.54	Proprietate Mun. Făgăras	
157	1.8.6.	Rețea apă	Cv. Combinat Chimic Bl. 1; 2 Ø59=265m; Ø219=890m	1	1984	175,522.14	25,029.45	200,551.59	Proprietate Mun. Făgăras	
158	1.8.6.	Rețea apă	Cv. Teiului Ø73=12m; Ø159=126m.	1	1986	3,705.62	528.42	4,234.04	Proprietate Mun. Făgăras	
159	1.8.6.	Rețea apă	Cv. Tăbăcari Ø219=170m	1	1986	11,181.77	1,594.52	12,776.29	Proprietate Mun. Făgăras	
160	1.8.6.	Rețea apă	Cv. Teiului Ø159=70m	1	1986	5,674.56	809.19	6,483.75	Proprietate Mun. Făgăras	
161	1.8.6.	Rețea apă	Cv. Combinat Chimic - Sere Ø159=333m; Ø219=70m	1	1986	8,937.21	1,274.44	10,211.65	Proprietate Mun. Făgăras	



0	1	2	3	4	5	6	8	9	10	
162	1.8.6.	Rețea apă	Cv. Tăbăcari Ø273=24m:Ø219=90m.		1	1986	97,937.49	13,965.88	111,903.37	Proprietate Mun. Eăăăras
163	1.8.6.	Rețea apă	Cv. Teiului ½=25m; 2 țoli =8m; Ø63=20m: P.V.C.=15m		1	1986	1,105.34	157.62	1,262.96	Proprietate Mun. Eăăăras
164	1.8.6.	Rețea apă	Cv. B-dul Unirii Ø89=12m:Ø219=226m.		1	1986	58,431.38	8,332.31	66,763.69	Proprietate Mun. Eăăăras
165	1.8.6.	Rețea apă	Cv. Tăbăcari Ø159=170m:Ø521=208m.		1	1986	89,763.64	12,800.29	102,563.93	Proprietate Mun. Eăăăras
166	1.8.6.	Rețea apă	Cv. Titu Perția Ø159=160m		1	1986	7,118.31	1,015.07	8,133.38	Proprietate Mun. Eăăăras
167	1.8.6.	Rețea apă	Cv. B-dul Unirii - Dna. Stanca Ø159=50m:Ø159=56m: 1 țol =		1	1986	10,223.29	1,457.84	11,681.13	Proprietate Mun. Eăăăras
168	1.8.6.	Rețea apă - cămine	Cv. Teiului 13 cămine		1	1987	19,264.03	2,747.05	22,011.08	Proprietate Mun. Eăăăras
169	1.8.6.	Rețea apă	Cv. Tăbăcari - Bloc 5 Ø219=115m		1	1987	8,908.49	1,270.35	10,178.84	Proprietate Mun. Eăăăras
170	1.8.6.	Rețea apă	Cv. Tăbăcari - Bloc 23A 1 țol = 48m: 2 țoli = 11m		1	1987	5,185.07	739.39	5,924.46	Proprietate Mun. Eăăăras
171	1.8.6.	Rețea apă	Cv. Titu Perția Ø158=66m		1	1988	4,939.34	704.34	5,643.68	Proprietate Mun. Eăăăras
172	1.8.6.	Rețea apă	Cv. Titu Perția Ø168=62m		1	1988	14,794.88	2,109.74	16,904.62	Proprietate Mun. Eăăăras
173	1.8.6.	Rețea apă	Cv. Câmpului Ø150=689m:Ø200=8m.		1	1988	92,501.11	13,190.65	105,691.76	Proprietate Mun. Eăăăras
174	1.8.6.	Rețea apă - cămine	Cv. Tăbăcari 2 cămine vane		1	1988	7,692.46	1,096.94	8,789.40	Proprietate Mun. Eăăăras
175	1.8.6.	Rețea apă	Cv. B-dul Unirii - D-na Stanca Ø325=188m		1	1989	111,942.11	15,962.94	127,905.05	Proprietate Mun. Eăăăras
176	1.8.6.	Rețea apă - cămine	Cv. Teiului - 13 Decembrie Ø159=115m		1	1989	5,149.27	734.28	5,883.55	Proprietate Mun. Eăăăras
177	1.8.6.	Rețea apă	Cv. B-dul Unirii Ø500=372m:Ø219=363m.		1	1989	180,927.52	25,800.26	206,727.78	Proprietate Mun. Eăăăras
178	1.8.6.	Rețea apă	Cv. B-dul Unirii Ø159=115m		1	1989	9,810.45	1,398.97	11,209.42	Proprietate Mun. Eăăăras
179	1.8.6.	Rețea apă	Cv. Câmpului Teavă = 150m		1	1989	35,972.31	5,129.65	41,101.96	Proprietate Mun. Eăăăras
180	1.8.6.	Rețea apă	Cv. Câmpului Ø273=68m:Ø159=46m		1	1992	1,487.21	212.07	1,699.28	Proprietate Mun. Eăăăras
181	1.8.6.	Rețea apă	Cv. Vasile Alecsandri Ø150=350m: Ø100=80m: 1		1	1968	193.33	0.00	193.33	Proprietate Mun. Eăăăras
182	1.8.6.	Rețea apă	Str. Titu Perția Ø150=550m; 2 cămine: 2 cămine arr yuri		1	1959	235.65	0.00	235.65	Proprietate Mun. Eăăăras

0	1	2	3	4	5	6	8	9	10	
183	1.8.6.	Rețea apă	Str. Negoiu Ø200=34m; 4 cămine: 3 cămine armături		1	1956	618.27	0.00	618.27	Proprietate Mun. Eăăaras
183	1.8.6.	Rețea apă	Str. Negoiu Ø200=34m; 4 cămine: 3 cămine armături.		1	2017	484,440.95	100,909.05	585,350.00	Proprietate Mun. Eăăaras
184	1.8.6.	Rețea apă	Colonie Combinat Ø150=346m; Ø200=496m; Ø100=1332m.		1	1949	1,209.82	0.00	1,209.82	Proprietate Mun. Eăăaras
185	1.8.6.	Rețea apă	Str. Morii Ø150=230m; 1 cămin armături		1	1959	98.51	0.00	98.51	Proprietate Mun. Eăăaras
186	1.8.6.	Rețea apă	Str. George Coșbuc Ø150=520m		1	1959	215.94	0.00	215.94	Proprietate Mun. Eăăaras
187	1.8.6.	Rețea apă	Str. Vasile Alecsandri Ø150=250m; 1 cămin; 2 vane; 1		1	1956	126.93	0.00	126.93	Proprietate Mun. Eăăaras
188	1.8.6.	Rețea apă	Str. Codru Drăgușan Ø150=230m		1	1959	88.69	0.00	88.69	Proprietate Mun. Eăăaras
189	1.8.6.	Rețea apă	Str. 13 Decembrie Ø150=800m; 3 cămine; 1 cămin armături		1	1956	385.86	0.00	385.86	Proprietate Mun. Eăăaras
190	1.8.6.	Rețea apă	Str. Nicolae Bălcescu Ø150=112m; Ø100=104m.		1	1960	40.80	0.00	40.80	Proprietate Mun. Eăăaras
191	1.8.6.	Rețea apă	Str. Parcului Ø200=600m; 1 cămin; 1 cămin armături		1	1956	329.25	0.00	329.25	Proprietate Mun. Eăăaras
192	1.8.6.	Rețea apă	Str. I.M.Klein Ø150=350m; 2 vane; 2 cămine armături		1	1958	177.76	0.00	177.76	Proprietate Mun. Eăăaras
193	1.8.6.	Rețea apă	Str. Școlii Ø150=360m; 1 cămin; 1 cămin armături		1	1956	152.02	0.00	152.02	Proprietate Mun. Eăăaras
194	1.8.6.	Rețea apă	Str. Libertății Ø150=350m; 2 cămine; 2 vane; 2 cămine		1	1959	160.56	0.00	160.56	Proprietate Mun. Eăăaras
195	1.8.6.	Rețea apă	Str. Tăbăcari Ø150=541m; 2 cămine; 2 cămine armături		1	1962	247.41	0.00	247.41	Proprietate Mun. Eăăaras
196	1.8.6.	Rețea apă	Str. Câmpului Ø150=670m; 1 vană; 1 cămin armături		1	1959	279.12	0.00	279.12	Proprietate Mun. Eăăaras
197	1.8.6.	Rețea apă	Str. Mihai Viteazu Ø150=1080m; 3cămine; 4 vane; 3 cămine		1	1958	462.53	0.00	462.53	Proprietate Mun. Eăăaras
198	1.8.6.	Rețea apă	Castel apă C.Ø.R. Ø200=203m; 1 cămin; 1 vană; 6 cămine		1	1951	457.56	0.00	457.56	Proprietate Mun. Eăăaras
199	1.8.6.	Rețea apă	Cv. Blocuri Gară Ø150=141m; Ø100=874m; 1 cămin armături		1	1960	389.53	0.00	389.53	Proprietate Mun. Eăăaras
200	1.8.6.	Rețea apă	Cv. Blocuri Gară Ø200=220m; 1 cămin; 6 cămine armături		1	1960	251.37	0.00	251.37	Proprietate Mun. Eăăaras
201	1.8.6.	Rețea apă	Str. Doamna Stanca Ø200=12m; Ø100=568m; 2		1	1956	267.96	0.00	267.96	Proprietate Mun. Eăăaras
202	1.8.6.	Rețea apă	Str. I. C. Pop Ø150=80m; 7 cămine armături		1	1956	74.08	0.00	74.08	Proprietate Mun. Eăăaras

0	1	2	3	4	5	6	8	9	10	
203	1.8.6.	Rețea apă	Str. Mihai Eminescu Ø150=190m		1	1959	85.65	0.00	85.65	Proprietate Mun. Eăăaras
204	1.8.6.	Rețea apă	Str. Tudor Vladimirescu Ø150=550m		1	1956	215.33	0.00	215.33	Proprietate Mun. Eăăaras
205	1.8.6.	Rețea apă	Combinat Chimic - Castel Ø200=1906m; 2 cămine		1	1960	18.55	0.00	18.55	Proprietate Mun. Eăăaras
206	1.8.6.	Rețea apă	Str. Republicii Ø100=400m; 4 cămine; 7 vane 4 cămine		1	1956	60.29	0.00	60.29	Proprietate Mun. Eăăaras
207	1.8.6.	Rețea apă	Stadion - Parc 1 Mai Ø70/76=18m; Ø82/89=48m		1	1963	79.94	0.00	79.94	Proprietate Mun. Eăăaras
208	1.8.6.	Rețea apă azhociment	Str. Lăcrămioarelor Ø150=195m		1	1967	25.33	0.00	25.33	Proprietate Mun. Eăăaras
209	1.8.6.	Rețea apă azhociment	Str. Toporașilor Ø150=4m; Ø100=169m; Ø80=4m		1	1967	6.86	0.00	6.86	Proprietate Mun. Eăăaras
210	1.8.6.	Rețea apă	Str. Mălinului Ø150=1m; Ø80=2m; tub azb. Ø100=207m		1	1967	6.04	0.00	6.04	Proprietate Mun. Eăăaras
211	1.8.6.	Rețea apă	Str. Cetății Ø100=271m; 2 vane		1	1967	14.10	0.00	14.10	Proprietate Mun. Eăăaras
212	1.8.6.	Rețea apă	Str. Oltului Ø100=382m		1	1967	29.97	0.00	29.97	Proprietate Mun. Eăăaras
213	1.8.6.	Rețea apă	I.I. Făgăraș 3 <sup>2</sup> =280m; 2 2 <sup>2</sup> =150m		1	1965	168.64	0.00	168.64	Proprietate Mun. Eăăaras
214	1.8.6.	Rețea apă	Str. Trandașilor - D-na Stanca Ø80=168m; Ø100=208m		1	1968	51.00	0.00	51.00	Proprietate Mun. Eăăaras
215	1.8.6.	Rețea apă	Str. Cîinului Ø100=165m		1	1968	18.30	0.00	18.30	Proprietate Mun. Eăăaras
216	1.8.6.	Rețea apă azhociment	Str. Trandașilor - Magnoliei Ø100=828m; Ø30=14m		1	1968	75.40	0.00	75.40	Proprietate Mun. Eăăaras
217	1.8.6.	Rețea apă	Str. Ion Creangă - Negoiu Ø80=748m		1	1968	65.34	0.00	65.34	Proprietate Mun. Eăăaras
218	1.8.6.	Rețea apă	Str. Ion Creangă Ø50=30m		1	1968	5.73	0.00	5.73	Proprietate Mun. Eăăaras
219	1.8.6.	Rețea apă	Str. Miron Costin Ø80=40m; Ø50=55m		1	1968	9.10	0.00	9.10	Proprietate Mun. Eăăaras
220	1.8.6.	Rețea apă	Str. Ion Creangă Ø80=40m; Ø50=124m		1	1968	14.54	0.00	14.54	Proprietate Mun. Eăăaras
221	1.8.6.	Rețea apă	Str. Anton Pan Ø80=40m; Ø50=45m		1	1968	8.31	0.00	8.31	Proprietate Mun. Eăăaras
222	1.8.6.	Rețea apă azhociment	Str. Gladiolelor Ø100=98m; 1 vană		1	1964	0.97	0.00	0.97	Proprietate Mun. Eăăaras
223	1.8.6.	Rețea apă azhociment	Str. Bujorului Ø100=170m; 1 vană		1	1964	1.65	0.00	1.65	Proprietate Mun. Eăăaras

0	1	2	3	4	5	6	8	9	10
224	1.8.6.	Rețea apă	Str. Garoafelor Ø100=198m		1	1964	0.48	0.48	Proprietate Mun. Eăăaras
225	1.8.6.	Rețea apă azhociment	Str. Narciselor Ø150=790m; 4 vane; 3 cămine armături		1	1964	37.82	37.82	Proprietate Mun. Eăăaras
226	1.8.6.	Rețea apă azhociment	Str. Panseluțelor Ø100=170m; 1 vană		1	1964	1.65	1.65	Proprietate Mun. Eăăaras
227	1.8.6.	Rețea apă azhociment	Str. Magnoliei Ø150=288m; Ø100=265m; 6 vane; 2 cămine		1	1964	22.66	22.66	Proprietate Mun. Eăăaras
228	1.8.6.	Rețea apă azhociment	Str. Lalelelor Ø100=98m; 1 vană		1	1964	0.97	0.97	Proprietate Mun. Eăăaras
229	1.8.6.	Rețea apă azhociment	Str. Zorelelor Ø150=168m		1	1964	1.90	1.90	Proprietate Mun. Eăăaras
230	1.8.6.	Rețea apă	Subtraversare Ø150=553m; 3 vane; 3 cămine armături		1	1964	45.38	45.38	Proprietate Mun. Eăăaras
231	1.8.6.	Rețea apă	Str. Panseluțelor 3 <sup>2</sup> =57m		1	1971	101.39	101.39	Proprietate Mun. Eăăaras
232	1.8.6.	Rețea apă	Cv. 13 Decembrie Ø133/4=148m; 9 cămine		1	1971	241.46	241.46	Proprietate Mun. Eăăaras
233	1.8.6.	Rețea apă	Str. Nicolae Bălcescu Ø100=104m		1	1960	1.28	1.28	Proprietate Mun. Eăăaras
234	1.8.6.	Rețea apă	Str. Mihai Eminescu Ø108=352m; Ø219/7=37m;		1	1971	410.71	410.71	Proprietate Mun. Eăăaras
235	1.8.6.	Rețea apă azhociment	Centru Oraș Ø250=942m; 5 cămine armături		1	1973	345.88	345.88	Proprietate Mun. Eăăaras
236	1.8.6.	Rețea apă	Centru Oraș Ø275=30m		1	1973	98.44	98.44	Proprietate Mun. Eăăaras
237	1.8.6.	Rețea apă azhociment	Oraș - Vest Ø250=1332m; Ø400=110m;		1	1973	939.67	939.67	Proprietate Mun. Eăăaras
238	1.8.6.	Rețea apă	Oraș - Vest Ø419=40m		1	1973	150.99	150.99	Proprietate Mun. Eăăaras
239	1.8.6.	Rețea apă azhociment	Str. Podului Ø150=340m; Ø200=95m; 2 cămine vizitare		1	1973	534.47	534.47	Proprietate Mun. Eăăaras
240	1.8.6.	Rețea apă	Str. Podului Ø219=55m; Ø160=55m		1	1973	139.87	139.87	Proprietate Mun. Eăăaras
241	1.8.6.	Rețea apă azhociment	Oraș - Est Ø250=2089m; Ø150=9m		1	1973	1,822.68	1,822.68	Proprietate Mun. Eăăaras
242	1.8.6.	Rețea apă	Oraș - Est Ø108=16m; Ø273=106m;		1	1973	203.71	203.71	Proprietate Mun. Eăăaras
243	1.8.6.	Rețea apă azhociment	Cv. Tudor Vladimirescu Ø150=740m		1	1974	10,554.34	10,554.34	Proprietate Mun. Eăăaras
244	1.8.6.	Rețea apă	Cv. Tudor Vladimirescu Ø168=52m		1	1975	1,165.77	1,165.77	Proprietate Mun. Eăăaras

0	1	2	3	4	5	6	7	8	9	10
245	1.8.6.	Rețea apă azhociment	Cv. Tudor Vladimirescu Ø168=13m: Ø15=40m		1	1976	1.250.30	0.00	1.250.30	Proprietate Mun. Eăăăras
246	1.8.6.	Rețea apă	Cv. Zona Gării Ø168, Ø13 și2 ½=513m: 10 cămine vizitare		1	1977	14.579.83	0.00	14.579.83	Proprietate Mun. Eăăăras
247	1.8.6.	Rețea apă azhociment	Cv. Tudor Vladimirescu Ø150=154m: Ø350=140m.		1	1977	4.225.17	0.00	4.225.17	Proprietate Mun. Eăăăras
248	1.8.6.	Rețea apă	Cv. Tăbăcari Ø219=66m; ½=6m: 2=10m		1	1988	14.621.56	2.085.03	16.706.59	Proprietate Mun. Eăăăras
249	1.8.6.	Rețea apă	Cv. Școlii Ø108=43m		1	1992	1.461.78	208.44	1.670.22	Proprietate Mun. Eăăăras
250	1.8.6.	Rețea apă	Cv. Cămpului 1=60m: 1/4=28m: 1/2=31		1	1992	425.472.61	60.672.39	486.145.00	Proprietate Mun. Eăăăras
251	1.8.6.	Rețea apă	Cv. B-dul Unirii Ø159=420m: Ø133=110m.		1	1992	395.280.41	56.366.98	451.647.39	Proprietate Mun. Eăăăras
252	1.8.6.	Rețea apă	Cv. B-dul Unirii Ø150=126m		1	1992	19.932.90	2.842.43	22.775.33	Proprietate Mun. Eăăăras
253	1.8.6.	Rețea apă	Cv. B-dul Unirii Ø50=64m: Ø63=65m.		1	1992	56.533.66	8.061.69	64.595.35	Proprietate Mun. Eăăăras
254	1.8.6.	Rețea apă	Cv. B-dul Unirii-D-na Stanca ½=26m		1	1992	2.619.88	373.59	2.993.47	Proprietate Mun. Eăăăras
255	1.8.6.	Rețea apă	Cv. Tăbăcari 1A Ø150=95m		1	1992	13.976.72	1.993.08	15.969.80	Proprietate Mun. Eăăăras
256	1.8.6.	Rețea apă	Cv. Teiului - 13 Decembrie 1 ½=167m: 2=42m: 2 ½=16m.		1	1992	26.368.29	3.760.11	30.128.40	Proprietate Mun. Eăăăras
257	1.8.6.	Deviere rețea apă	Cv. Teiului - 13 Decembrie		1	1992	1.765.47	251.75	2.017.22	Proprietate Mun. Eăăăras
258	1.8.6.	Rețea apă	Cv. Școlii 2=44m; 2 ½=30m; 1 ½=12m: 3 cămine		1	1992	6.758.16	963.71	7.721.87	Proprietate Mun. Eăăăras
259	1.8.6.	Rețea apă	Cv. B-dul Unirii-D-na Stanca Ø168=46m		1	1992	5.695.11	812.12	6.507.23	Proprietate Mun. Eăăăras
260	1.8.6.	Rețea apă	Str. Garoafelor 98 m		1	1964	0.48	0.00	0.48	Proprietate Mun. Eăăăras
261	1.8.6.	Rețea apă	Cv. 13 Decembrie Bl. 13 Ø133/4 =65m		1	1970	24.80	0.00	24.80	Proprietate Mun. Eăăăras
262	1.8.6.	Bransament apă	Str. George Coșbuc 6 bransamente		1	1970	24.69	0.00	24.69	Proprietate Mun. Eăăăras
263	1.8.6.	Bransament apă	Str. Vasile Alecsandri 4 bransamente		1	1970	16.46	0.00	16.46	Proprietate Mun. Eăăăras
264	1.8.6.	Bransament apă	Str. Codru Drăgușan 8 bransamente		1	1970	32.91	0.00	32.91	Proprietate Mun. Eăăăras
265	1.8.6.	Bransament apă	Str. 13 Decembrie 32 bransamente		1	1970	131.66	0.00	131.66	Proprietate Mun. Eăăăras

0	1	2	3	4	5	6	8	9	10	
266	1.8.6.	Branșament apă	Str. Nicolae Bălcescu 14 bransamente		1	1970	57.60	0.00	57.60	Proprietate Mun. Eăăaras
267	1.8.6.	Branșament apă	Str. Parcului 10 branșamente		1	1970	41.14	0.00	41.14	Proprietate Mun. Eăăaras
268	1.8.6.	Branșament apă	Str. I.M.Klein 14 branșamente		1	1970	57.60	0.00	57.60	Proprietate Mun. Eăăaras
269	1.8.6.	Branșament apă	Str. Școlii 11 branșamente		1	1970	45.26	0.00	45.26	Proprietate Mun. Eăăaras
270	1.8.6.	Branșament apă	Str. Libertății 16 branșamente		1	1970	65.83	0.00	65.83	Proprietate Mun. Eăăaras
271	1.8.6.	Branșament apă	Str. Tăbăcari 5 branșamente		1	1970	20.57	0.00	20.57	Proprietate Mun. Eăăaras
272	1.8.6.	Branșament apă	Str. Câmpului 32 branșamente		1	1970	131.66	0.00	131.66	Proprietate Mun. Eăăaras
273	1.8.6.	Branșament apă	Str. Mihai Viteazu 17 bransamente		1	1970	69.94	0.00	69.94	Proprietate Mun. Eăăaras
274	1.8.6.	Branșament apă	Str. Doamna Stanca 32 bransamente		1	1970	131.66	0.00	131.66	Proprietate Mun. Eăăaras
275	1.8.6.	Branșament apă	Str. Octavian Paler 5 bransamente		1	1970	20.57	0.00	20.57	Proprietate Mun. Eăăaras
276	1.8.6.	Branșament apă	Str. Mihai Eminescu 12 bransamente		1	1970	49.37	0.00	49.37	Proprietate Mun. Eăăaras
277	1.8.6.	Branșament apă	Str. Republicii 5 branșamente		1	1970	20.57	0.00	20.57	Proprietate Mun. Eăăaras
278	1.8.6.	Branșament apă	Str. Dr. Ioan Șenchea 63 bransamente		1	1970	258.82	0.00	258.82	Proprietate Mun. Eăăaras
279	1.8.6.	Branșament apă	Str. Tudor Vladimirescu 8 bransamente		1	1970	32.91	0.00	32.91	Proprietate Mun. Eăăaras
280	1.8.6.	Branșament apă	Str. Lăcrămioarelor 22 bransamente		1	1970	90.51	0.00	90.51	Proprietate Mun. Eăăaras
281	1.8.6.	Branșament apă	Str. Toporașilor 5 branșamente		1	1970	20.57	0.00	20.57	Proprietate Mun. Eăăaras
282	1.8.6.	Branșament apă	Str. Mălinului 11 branșamente		1	1970	45.26	0.00	45.26	Proprietate Mun. Eăăaras
283	1.8.6.	Branșament apă	Str. Cetății 11 branșamente		1	1970	45.26	0.00	45.26	Proprietate Mun. Eăăaras
284	1.8.6.	Branșament apă	Str. Oltului 22 branșamente		1	1970	90.51	0.00	90.51	Proprietate Mun. Eăăaras
285	1.8.6.	Branșament apă	Str. Trandafirilor 29 bransamente		1	1970	119.31	0.00	119.31	Proprietate Mun. Eăăaras
286	1.8.6.	Branșament apă	Str. Ghiocelilor 4 branșamente		1	1970	16.46	0.00	16.46	Proprietate Mun. Eăăaras

0	1	2	3	4	5	6	8	9	10
287	1.8.6.	Branșament apă	Str. Crinului 5 branșamente		1	1970	20.57	20.57	Proprietate Mun. Eăăăras
288	1.8.6.	Branșament apă	Str. Miron Costin 10 branșamente		1	1970	41.14	41.14	Proprietate Mun. Eăăăras
289	1.8.6.	Branșament apă	Str. Anton Pann 9 branșamente		1	1970	37.03	37.03	Proprietate Mun. Eăăăras
290	1.8.6.	Branșament apă	Str. Ion Creangă 18 branșamente		1	1970	74.06	74.06	Proprietate Mun. Eăăăras
291	1.8.6.	Branșament apă	Str. Gladiolelor 7 branșamente		1	1970	28.80	28.80	Proprietate Mun. Eăăăras
292	1.8.6.	Branșament apă	Str. Bujorului 9 branșamente		1	1970	37.03	37.03	Proprietate Mun. Eăăăras
293	1.8.6.	Branșament apă	Str. Garoafelor 6 branșamente		1	1970	24.69	24.69	Proprietate Mun. Eăăăras
294	1.8.6.	Branșament apă	Str. Narciselor 27 branșamente		1	1970	111.09	111.09	Proprietate Mun. Eăăăras
295	1.8.6.	Branșament apă	Str. Dr. Ioan Șenchea 9 branșamente		1	1970	37.03	37.03	Proprietate Mun. Eăăăras
296	1.8.6.	Branșament apă	Str. Panselușelor 11 branșamente		1	1970	45.26	45.26	Proprietate Mun. Eăăăras
297	1.8.6.	Branșament apă	Str. Magnoliei 55 branșamente		1	1970	226.29	226.29	Proprietate Mun. Eăăăras
298	1.8.6.	Branșament apă	Str. Lalelelor 10 branșamente		1	1970	41.14	41.14	Proprietate Mun. Eăăăras
299	1.8.6.	Branșament apă	Str. Zorelelor 13 branșamente		1	1970	53.49	53.49	Proprietate Mun. Eăăăras
300	1.8.6.	Branșament apă	Str. Livezii 18 branșamente		1	1970	74.06	74.06	Proprietate Mun. Eăăăras
301	1.8.6.	Branșament apă	Str. Aron Pumnu 5 branșamente		1	1970	20.57	20.57	Proprietate Mun. Eăăăras
302	1.8.6.	Branșament apă	Str. Andrei Mureșan 40 branșamente (30b)?		1	1970	164.57	164.57	Proprietate Mun. Eăăăras
303	1.8.6.	Branșament apă	Cv. Tudor Vladimirescu		1	1977	45.683.77	45.683.77	Proprietate Mun. Eăăăras
304	1.8.6.	Branșament apă	Cv. 13 Decembrie bl.2,3,5,6		1	1978	25,954.98	25,954.98	Proprietate Mun. Eăăăras
305	1.8.6.	Branșament apă	Cv. 13 Decembrie C.T.		1	1978	14,568.18	14,568.18	Proprietate Mun. Eăăăras
306	1.8.6.	Branșament apă	Cv. 13 Decembrie bl. C100		1	1978	49,590.77	49,590.77	Proprietate Mun. Eăăăras
307	1.8.6.	Branșament apă	Cv. 1 Decembrie		1	1979	138,241.41	138,241.41	Proprietate Mun. Eăăăras

0	1	2	3	4	5	6	8	9	10	
308	1.8.6.	Branșament apă	Str. Titu Peția 65 branșamente		1	1970	267.43	0.00	267.43	Proprietate Mun. Eăăăras
309	1.8.6.	Branșament apă	Cv. B-dul Unirii 22 branșamente		1	1970	90.51	0.00	90.51	Proprietate Mun. Eăăăras
310	1.8.6.	Branșament apă	Str. George Coșbuc 16 branșamente		1	1970	65.83	0.00	65.83	Proprietate Mun. Eăăăras
311	1.8.6.	Branșament apă	Str. Cerbului 3 branșamente		1	1970	12.34	0.00	12.34	Proprietate Mun. Eăăăras
312	1.8.6.	Branșament apă	Str. Pe Vale 15 branșamente		1	1970	61.71	0.00	61.71	Proprietate Mun. Eăăăras
313	1.8.6.	Branșament apă	Str. Macului 2 branșamente		1	1970	8.23	0.00	8.23	Proprietate Mun. Eăăăras
314	1.8.6.	Branșament apă	Str. Mică 4 branșamente		1	1970	16.46	0.00	16.46	Proprietate Mun. Eăăăras
315	1.8.6.	Branșament apă	Str. Azotului		1	1970	4.12	0.00	4.12	Proprietate Mun. Eăăăras
316	1.8.6.	Branșament apă	Piața Nouă		1	1970	4.12	0.00	4.12	Proprietate Mun. Eăăăras
317	1.8.6.	Branșament apă	Str. Iazu Morii 3 branșamente		1	1970	12.34	0.00	12.34	Proprietate Mun. Eăăăras
318	1.8.6.	Branșament apă	Distr. C.F.R.		1	1970	4.11	0.00	4.11	Proprietate Mun. Eăăăras
319	1.8.6.	Branșament apă	Str. I. C. Pop		1	1970	4.11	0.00	4.11	Proprietate Mun. Eăăăras
320	1.8.6.	Branșament apă	Str. Bujorului		1	1970	4.11	0.00	4.11	Proprietate Mun. Eăăăras
321	1.8.6.	Branșament apă	Str. Zorelelor		1	1970	4.11	0.00	4.11	Proprietate Mun. Eăăăras
322	1.8.6.	Branșament apă	Str. Garoafelor		1	1970	4.11	0.00	4.11	Proprietate Mun. Eăăăras
323	1.8.6.	Branșament apă	Str. Titu Peția 2 branșamente		1	1971	13.42	0.00	13.42	Proprietate Mun. Eăăăras
324	1.8.6.	Branșament apă	Str. Negoii 2 branșamente		1	1971	13.42	0.00	13.42	Proprietate Mun. Eăăăras
325	1.8.6.	Branșament apă	Str. George Coșbuc		1	1971	6.71	0.00	6.71	Proprietate Mun. Eăăăras
326	1.8.6.	Branșament apă	Str. Vasile Alecsandri		1	1971	6.71	0.00	6.71	Proprietate Mun. Eăăăras
327	1.8.6.	Branșament apă	Str. 13 Decembrie		1	1971	6.71	0.00	6.71	Proprietate Mun. Eăăăras
328	1.8.6.	Branșament apă	Str. Codru Drăgușan		1	1971	6.71	0.00	6.71	Proprietate Mun. Eăăăras





0	1	2	3	4	5	6	7	8	9	10
329	1.8.6.	Branșament apă	Str. Nicolae Bălcescu 6 bransamente		1	1971		40.27	40.27	Proprietate Mun. Eaăaras
330	1.8.6.	Branșament apă	Str. Libertății 2 branșamente		1	1971	0.00	13.42	13.42	Proprietate Mun. Eaăaras
331	1.8.6.	Branșament apă	Str. Doamna Stanca 4 bransamente		1	1971	0.00	26.85	26.85	Proprietate Mun. Eaăaras
332	1.8.6.	Branșament apă	Str. Republicii		1	1971	0.00	6.71	6.71	Proprietate Mun. Eaăaras
333	1.8.6.	Branșament apă	Str. Dr. Ioan Șenchea 2 bransamente		1	1971	0.00	13.42	13.42	Proprietate Mun. Eaăaras
334	1.8.6.	Branșament apă	Str. Tudor Vladimirescu 3 bransamente		1	1971	0.00	20.14	20.14	Proprietate Mun. Eaăaras
335	1.8.6.	Branșament apă	Str. Trandafirilor 6 branșamente		1	1971	0.00	40.27	40.27	Proprietate Mun. Eaăaras
336	1.8.6.	Branșament apă	Str. Panseluțelor		1	1971	0.00	6.71	6.71	Proprietate Mun. Eaăaras
337	1.8.6.	Branșament apă	Str. Toporașilor		1	1971	0.00	6.71	6.71	Proprietate Mun. Eaăaras
338	1.8.6.	Branșament apă	Str. Miron Costin		1	1971	0.00	6.71	6.71	Proprietate Mun. Eaăaras
339	1.8.6.	Branșament apă	Str. Anton Pann 2 branșamente		1	1971	0.00	13.42	13.42	Proprietate Mun. Eaăaras
340	1.8.6.	Branșament apă	Str. Livezii		1	1971	0.00	6.71	6.71	Proprietate Mun. Eaăaras
341	1.8.6.	Branșament apă	Str. Podului		1	1971	0.00	6.71	6.71	Proprietate Mun. Eaăaras
342	1.8.6.	Branșament apă	Str. Titu Perța 7 branșamente		1	1971	0.00	25.98	25.98	Proprietate Mun. Eaăaras
343	1.8.6.	Branșament apă	Str. Livezii		1	1971	0.00	3.71	3.71	Proprietate Mun. Eaăaras
344	1.8.6.	Branșament apă	Str. Doamna Stanca 2 bransamente		1	1971	0.00	7.43	7.43	Proprietate Mun. Eaăaras
345	1.8.6.	Branșament apă	Str. 13 Decembrie		1	1971	0.00	3.71	3.71	Proprietate Mun. Eaăaras
346	1.8.6.	Branșament apă	Str. Doamna Stanca		1	1971	0.00	3.71	3.71	Proprietate Mun. Eaăaras
347	1.8.6.	Branșament apă	Str. 13 Decembrie		1	1971	0.00	3.71	3.71	Proprietate Mun. Eaăaras
348	1.8.6.	Branșament apă	Str. Negoiu 2 branșamente		1	1971	0.00	7.43	7.43	Proprietate Mun. Eaăaras
349	1.8.6.	Branșament apă	Str. Tudor Vladimirescu 2 bransamente		1	1971	0.00	7.43	7.43	Proprietate Mun. Eaăaras

0	1	2	3	4	5	6	7	8	9	10	
350	1.8.6.	Branşament apă	Str. George Coşbuc		1	1971		3.71	0.00	3.71	Proprietate Mun. Eăăăras
351	1.8.6.	Branşament apă	Str. Anton Pann 2 branşamente		1	1971		7.43	0.00	7.43	Proprietate Mun. Eăăăras
352	1.8.6.	Branşament apă	Str. Andrei Mureşan		1	1971		3.71	0.00	3.71	Proprietate Mun. Eăăăras
353	1.8.6.	Branşament apă	Str. Mică 2 branşamente		1	1971		7.43	0.00	7.43	Proprietate Mun. Eăăăras
354	1.8.6.	Branşament apă	Str. Râului		1	1971		3.71	0.00	3.71	Proprietate Mun. Eăăăras
355	1.8.6.	Branşament apă	Str. Podului		1	1971		3.71	0.00	3.71	Proprietate Mun. Eăăăras
356	1.8.6.	Branşament apă	Str. Trandafirilor 2 branşamente		1	1971		7.43	0.00	7.43	Proprietate Mun. Eăăăras
357	1.8.6.	Branşament apă	Str. Toporaşilor		1	1971		3.71	0.00	3.71	Proprietate Mun. Eăăăras
358	1.8.6.	Branşament apă	Str. Zorelelor		1	1971		3.71	0.00	3.71	Proprietate Mun. Eăăăras
359	1.8.6.	Branşament apă	Str. Titu Peţia 2 branşamente		1	1971		8.00	0.00	8.00	Proprietate Mun. Eăăăras
360	1.8.6.	Branşament apă	Str. I.M. Klein		1	1971		4.01	0.00	4.01	Proprietate Mun. Eăăăras
361	1.8.6.	Branşament apă	Str. 13 Decembrie		1	1971		4.01	0.00	4.01	Proprietate Mun. Eăăăras
362	1.8.6.	Branşament apă	Str. Tudor Vladimirescu		1	1971		4.01	0.00	4.01	Proprietate Mun. Eăăăras
363	1.8.6.	Branşament apă	Str. Magnoliei		1	1971		4.01	0.00	4.01	Proprietate Mun. Eăăăras
364	1.8.6.	Branşament apă	Str. Miron Costin		1	1971		4.01	0.00	4.01	Proprietate Mun. Eăăăras
365	1.8.6.	Branşament apă	Str. Mică		1	1971		4.01	0.00	4.01	Proprietate Mun. Eăăăras
366	1.8.6.	Branşament apă	Str. Şcolii		1	1971		4.01	0.00	4.01	Proprietate Mun. Eăăăras
367	1.8.6.	Branşament apă	Str. Oltului		1	1971		4.01	0.00	4.01	Proprietate Mun. Eăăăras
368	1.8.6.	Branşament apă	Str. Livezii		1	1971		4.01	0.00	4.01	Proprietate Mun. Eăăăras
369	1.8.6.	Branşament apă	Str. Mică 2 branşamente		1	1971		8.00	0.00	8.00	Proprietate Mun. Eăăăras
370	1.8.6.	Branşament apă	Str. Podului		1	1971		4.01	0.00	4.01	Proprietate Mun. Eăăăras

0	1	2	3	4	5	6	7	8	9	10	
371	1.8.6.	Branșament apă	Str. Zorelelor		1	1971		4.01	0.00	4.01	Proprietate Mun. Eăăaras
372	1.8.6.	Branșament apă	Str. Negoiu 2 branșamente		1	1971		8.00	0.00	8.00	Proprietate Mun. Eăăaras
373	1.8.6.	Branșament apă	Str. Vasile Alecsandri		1	1971		4.01	0.00	4.01	Proprietate Mun. Eăăaras
374	1.8.6.	Branșament apă	Str. Vasile Alecsandri		1	1971		5.14	0.00	5.14	Proprietate Mun. Eăăaras
375	1.8.6.	Branșament apă	Str. Negoiu 5 branșamente		1	1971		25.70	0.00	25.70	Proprietate Mun. Eăăaras
376	1.8.6.	Branșament apă	Str. 13 Decembrie 3 branșamente		1	1971		15.41	0.00	15.41	Proprietate Mun. Eăăaras
377	1.8.6.	Branșament apă	Str. Gheorghe Barițiu 2 branșamente		1	1971		10.27	0.00	10.27	Proprietate Mun. Eăăaras
378	1.8.6.	Branșament apă	Str. Nicolae Bălcescu 3 branșamente		1	1971		15.41	0.00	15.41	Proprietate Mun. Eăăaras
379	1.8.6.	Branșament apă	Str. Aleea Livezii 2 branșamente		1	1971		10.27	0.00	10.27	Proprietate Mun. Eăăaras
380	1.8.6.	Branșament apă	Str. Tiu Perța 5 branșamente		1	1971		25.70	0.00	25.70	Proprietate Mun. Eăăaras
381	1.8.6.	Branșament apă	Str. Dr. Ioan Șenchea 2 branșamente		1	1971		10.27	0.00	10.27	Proprietate Mun. Eăăaras
382	1.8.6.	Branșament apă	Str. Doamna Stanca		1	1971		5.14	0.00	5.14	Proprietate Mun. Eăăaras
383	1.8.6.	Branșament apă	Str. Mălinului		1	1971		5.14	0.00	5.14	Proprietate Mun. Eăăaras
384	1.8.6.	Branșament apă	Baracă Combinat Chimic		1	1971		5.14	0.00	5.14	Proprietate Mun. Eăăaras
385	1.8.6.	Branșament apă	Str. Negoiu-S.C. Duplex S.A		1	1973		6.51	0.00	6.51	Proprietate Mun. Eăăaras
386	1.8.6.	Branșament apă	Autogară 2 branșamente		1	1973		13.02	0.00	13.02	Proprietate Mun. Eăăaras
387	1.8.6.	Branșament apă	Str. Dr. Ioan Șenchea		1	1973		6.51	0.00	6.51	Proprietate Mun. Eăăaras
388	1.8.6.	Branșament apă	Str. Doamna Stanca 2 branșamente		1	1973		13.02	0.00	13.02	Proprietate Mun. Eăăaras
389	1.8.6.	Branșament apă	Str. Republicii		1	1973		6.51	0.00	6.51	Proprietate Mun. Eăăaras
390	1.8.6.	Branșament apă	Str. Panseluțelor 2 branșamente		1	1973		13.02	0.00	13.02	Proprietate Mun. Eăăaras
391	1.8.6.	Branșament apă	Str. Podului		1	1973		6.51	0.00	6.51	Proprietate Mun. Eăăaras

0	1	2	3	4	5	6	8	9	10
392	1.8.6.	Branșament apă	Str. Anton Pann		1	1973	6.51	6.51	Proprietate Mun. Eăăaras
393	1.8.6.	Branșament apă	Str. Tăbăcari 2 branșamente		1	1973	13.02	13.02	Proprietate Mun. Eăăaras
394	1.8.6.	Branșament apă	Str. Cănepii 2 branșamente		1	1973	13.02	13.02	Proprietate Mun. Eăăaras
395	1.8.6.	Branșament apă	Str. Titu Perția		1	1973	6.51	6.51	Proprietate Mun. Eăăaras
396	1.8.6.	Branșament apă	Str. Zorelelor		1	1973	6.51	6.51	Proprietate Mun. Eăăaras
397	1.8.6.	Branșament apă	Str. Magnoliei		1	1973	6.51	6.51	Proprietate Mun. Eăăaras
398	1.8.6.	Branșament apă	Trandafirilor		1	1973	6.51	6.51	Proprietate Mun. Eăăaras
399	1.8.6.	Branșament apă	Str. Lăcrămioarelor 4 branșamente		1	1973	26.04	26.04	Proprietate Mun. Eăăaras
400	1.8.6.	Branșament apă	Str. Garoafelor 4 branșamente		1	1973	26.04	26.04	Proprietate Mun. Eăăaras
401	1.8.6.	Branșament apă	Str. Școlii		1	1973	6.51	6.51	Proprietate Mun. Eăăaras
402	1.8.6.	Branșament apă	Str. Andrei Mureșan		1	1973	6.51	6.51	Proprietate Mun. Eăăaras
403	1.8.6.	Branșament apă	Str. Tudor Vladimirescu		1	1973	6.51	6.51	Proprietate Mun. Eăăaras
404	1.8.6.	Branșament apă	Str. Octavian Paler 4 branșamente		1	1973	26.04	26.04	Proprietate Mun. Eăăaras
405	1.8.6.	Branșament apă	Str. Tudor Vladimirescu		1	1975	10,365.45	10,365.45	Proprietate Mun. Eăăaras
406	1.8.6.	Branșament apă	Str. 13 Decembrie		1	1975	15,457.39	15,457.39	Proprietate Mun. Eăăaras
407	1.8.6.	Branșament apă	Str. Parcului		1	1976	13,268.77	13,268.77	Proprietate Mun. Eăăaras
408	1.8.6.	Branșament apă	Cv. Tudor Vladimirescu		1	1976	71,108.91	71,108.91	Proprietate Mun. Eăăaras
409	1.8.6.	Branșament apă	Cv. Parcului		1	1976	13,730.20	13,730.20	Proprietate Mun. Eăăaras
410	1.8.6.	Branșament apă	Cv. Zona Gării		1	1977	10,179.75	10,179.75	Proprietate Mun. Eăăaras
411	1.8.6.	Branșament apă	Cv. Zona Gării		1	1977	9,865.01	9,865.01	Proprietate Mun. Eăăaras
412	1.8.6.	Branșament apă	Cv. Vasile Alecsandri		1	1977	15,005.58	15,005.58	Proprietate Mun. Eăăaras

0	1	2	3	4	5	6	7	8	9	10
413	1.8.6.	Branșament apă	Cv. Zona Gării		1	1977	2,542.22	0.00	2,542.22	Proprietate Mun. Eăăaras
414	1.8.6.	Branșament apă	Cv. B-dul Unirii		1	1984	3,996.69	569.92	4,566.61	Proprietate Mun. Eăăaras
415	1.8.6.	Branșament apă	Cv. B-dul Unirii		1	1983	12,122.39	1,728.65	13,851.04	Proprietate Mun. Eăăaras
416	1.8.6.	Branșament apă	Cv. B-dul Unirii		1	1985	5,543.63	790.52	6,334.15	Proprietate Mun. Eăăaras
417	1.8.6.	Branșament apă	Cv. Luncii		1	1985	13,676.09	1,950.21	15,626.30	Proprietate Mun. Eăăaras
418	1.8.6.	Branșament apă	Cv. Teiului		1	1986	16,263.39	2,319.15	18,582.54	Proprietate Mun. Eăăaras
419	1.8.6.	Branșament apă	Cv. Teiului		1	1986	2,137.97	304.87	2,442.84	Proprietate Mun. Eăăaras
420	1.8.6.	Branșament apă	Cv. Teiului		1	1986	1,900.05	270.94	2,170.99	Proprietate Mun. Eăăaras
421	1.8.6.	Branșament apă	Cv. Teiului		1	1986	6,125.50	873.49	6,998.99	Proprietate Mun. Eăăaras
422	1.8.6.	Branșament apă	Cv. Combinat Chimic - Sere		1	1986	18,451.85	2,631.23	21,083.08	Proprietate Mun. Eăăaras
423	1.8.6.	Branșament apă	Cv. Tăbăcari		1	1986	15,412.16	2,197.77	17,609.93	Proprietate Mun. Eăăaras
424	1.8.6.	Branșament apă	Cv. Titu Perța bl.5,6		1	1986	5,535.56	789.37	6,324.93	Proprietate Mun. Eăăaras
425	1.8.6.	Branșament apă	Cv. B-dul Unirii - D-na Stanca		1	1986	6,543.95	933.16	7,477.11	Proprietate Mun. Eăăaras
426	1.8.6.	Branșament apă	Cv. Cămpului		1	1987	26,003.33	3,708.07	29,711.40	Proprietate Mun. Eăăaras
427	1.8.6.	Branșament apă	Cv. Vasile Alecsandri bl.5B		1	1987	3,189.44	454.81	3,644.25	Proprietate Mun. Eăăaras
428	1.8.6.	Branșament apă	Cv. Tăbăcari bl.5		1	1987	4,186.79	597.03	4,783.82	Proprietate Mun. Eăăaras
429	1.8.6.	Branșament apă	Cv. Tăbăcari		1	1988	1,065.47	151.93	1,217.40	Proprietate Mun. Eăăaras
430	1.8.6.	Branșament apă	Cv. Tăbăcari		1	1988	1,674.34	238.76	1,913.10	Proprietate Mun. Eăăaras
431	1.8.6.	Branșament apă	Cv. Titu Perța		1	1988	19,658.49	2,803.30	22,461.79	Proprietate Mun. Eăăaras
432	1.8.6.	Branșament apă	Cv. Tăbăcari		1	1988	16,678.18	2,378.30	19,056.48	Proprietate Mun. Eăăaras
433	1.8.6.	Branșament apă	Cv. Tăbăcari bl.23		1	1988	1,609.13	229.46	1,838.59	Proprietate Mun. Eăăaras

0	1	2	3	4	5	6	8	9	10
434	1.8.6.	Bransament apă	Cv. B-dul Unirii - D-na Stanca		1	1989	5.875.82	837.89	Proprietate Mun.
435	1.8.6.	Bransament apă	Cv. B-dul Unirii - D-na Stanca Bl 8		1	1989	2.146.97	2.453.12	Proprietate Mun.
436	1.8.6.	Bransament apă	Cv. Teiului - 13 Decembrie		1	1989	11.796.83	1.682.22	Proprietate Mun.
437	1.8.6.	Bransament apă	Cv. B-dul Unirii bl. 1		1	1989	3.534.91	504.07	Proprietate Mun.
438	1.8.6.	Bransament apă	Cv. Tăbăcari bl. 6		1	1989	2.537.91	361.90	Proprietate Mun.
439	1.8.6.	Bransament apă	Cv. Titu Perția bl. 1,2,3,4		1	1989	4.736.84	675.47	Proprietate Mun.
440	1.8.9.	Castel apă	Parc 1 Mai		1	1963	1.781.80	0.00	Proprietate Mun.
441	1.1.1.	Stație de epurare Clădire	Făgăraș - Str. Livezii		1	1965	55.253.05	7.879.08	Proprietate Mun.
442	1.1.5.	Drum acces la platformă	Făgăraș - Str. Livezii		1	1965	1.815.26	258.85	Proprietate Mun.
443	1.8.8.	Stație de epurare cu decantor	Făgăraș - Str. Livezii		1	1965	544.128.92	77.592.78	Proprietate Mun.
444	1.8.8.	Stație de epurare și Dezvoltare	teren 22.863mp, Clădire atelier mecanic in sup		1	1984	2.022.612.25	288.424.50	Proprietate Mun.
445	1.8.7.	Canal colector Olt	Ø500=76m. Ø2000=1120m.		1	1964	1.047.362.64	0.00	Proprietate Mun.



0	1	2	3	4	5	6	8	9	10
446	1.8.6.	Hidranți de incendiu	Str. Titu Perția 3 buc.		1	1959	10.06	10.06	Proprietate Mun. Eăăaras
447	1.8.6.	Hidranți de incendiu subterani	Str. Negoiu 4buc.		1	1956	33.52	33.52	Proprietate Mun. Eăăaras
448	1.8.6.	Hidranți de incendiu	Str. Morii 1 buc		1	1959	8.23	8.23	Proprietate Mun. Eăăaras
449	1.8.6.	Hidranți de incendiu	Str. George Coșbuc		1	1959	8.49	8.49	Proprietate Mun. Eăăaras
450	1.8.6.	Hidranți de incendiu	Str. Codru Drăgușan 2 buc.		1	1959	16.67	16.67	Proprietate Mun. Eăăaras
451	1.8.6.	Hidranți de incendiu	Str. 13 Decembrie 4buc.		1	1958	27.51	27.51	Proprietate Mun. Eăăaras
452	1.8.6.	Hidranți de incendiu	Str. Parcului 5 buc.		1	1960	34.58	34.58	Proprietate Mun. Eăăaras
453	1.8.6.	Hidranți de incendiu	Str. I.M.Klein 1 buc		1	1958	8.78	8.78	Proprietate Mun. Eăăaras
454	1.8.6.	Hidranți de incendiu	Str. Libertății 3 buc.		1	1959	20.90	20.90	Proprietate Mun. Eăăaras
455	1.8.6.	Hidranți de incendiu	Str. Cămpului 11 buc.		1	1959	26.76	26.76	Proprietate Mun. Eăăaras
456	1.8.6.	Hidranți de incendiu	Str. Mihai Viteazu 6 buc.		1	1958	16.37	16.37	Proprietate Mun. Eăăaras
457	1.8.6.	Hidranți de incendiu % 80	Str. Mihai Eminescu 2 buc.		1	1959	20.66	20.66	Proprietate Mun. Eăăaras
458	1.8.6.	Hidranți de incendiu	Str. Narciselor		1	1964	8.66	8.66	Proprietate Mun. Eăăaras
459	1.8.6.	Hidranți de incendiu % 70	Str. Lăcrămioarelor 2 buc.		1	1967	10.23	10.23	Proprietate Mun. Eăăaras
460	1.8.6.	Hidranți de incendiu % 70	Str. Crinului0		1	1969	10.22	10.22	Proprietate Mun. Eăăaras
461	1.8.6.	Hidranți de incendiu % 70	Str. Magnoliei 2 buc.		1	1964	17.57	17.57	Proprietate Mun. Eăăaras
462	1.8.6.	Hidranți de incendiu	Str. Podului		1	1973	6.33	6.33	Proprietate Mun. Eăăaras
463	1.8.6.	Hidranți de incendiu	Str. Școlii 2 buc.		1	1973	12.66	12.66	Proprietate Mun. Eăăaras
464	1.8.6.	Hidranți de incendiu	Str. Doamna Stanca 7 buc.		1	1973	44.28	44.28	Proprietate Mun. Eăăaras
465	1.8.6.	Hidranți de incendiu	Str. Lalelelor		1	1973	6.33	6.33	Proprietate Mun. Eăăaras
466	1.8.6.	Hidranți de incendiu	Str. Gladiolilor		1	1973	6.33	6.33	Proprietate Mun. Eăăaras

0	1	2	3	4	5	6	7	8	9	10
467	1.8.6.	Hidranți de incendiu	Str. Panseluțelor		1	1973	6.33	0.00	6.33	Proprietate Mun. Făgăras
468	1.8.6.	Hidranți de incendiu	Str. Zorelelor 2 buc.		1	1973	12.66	0.00	12.66	Proprietate Mun. Făgăras
469	1.8.7.	Rețea canalizare	Cv. Tudor Vladimirescu Ø250=114m:Ø350=87m.		1	1974	73.566.01	10.490.51	84,056.52	Proprietate Municipiului Făgăras
470	1.8.7.	Rețea canalizare	Cv. Tudor Vladimirescu Ø150=40m:Ø250=301m.		1	1973	32,415.81	4,622.49	37,038.30	Proprietate Municipiului Făgăras
471	1.8.7.	Rețea canalizare	Cv. 13 Decembrie bl.12 Ø250=49m:Ø300=15m.:3		1	1971	2,728.89	389.13	3,118.02	Proprietate Municipiului Făgăras
472	1.8.7.	Rețea canalizare	Str. Panseluțelor Ø200=225m:Ø150=27m		1	1971	7,427.74	1,059.19	8,486.93	Proprietate Municipiului Făgăras
473	1.8.7.	Rețea canalizare	Cv. Tudor Vladimirescu Ø800=910m.		1	1974	134,481.16	19,177.01	153,658.17	Proprietate Municipiului Făgăras
474	1.8.7.	Rețea canalizare	Str. Chimistului		1	1974	26,511.22	3,780.50	30,291.72	Proprietate Municipiului Făgăras
475	1.8.7.	Rețea canalizare	Cv. Tudor Vladimirescu Ø200=129m:Ø300=59m.:4		1	1975	4,631.12	660.39	5,291.51	Proprietate Municipiului Făgăras
476	1.8.7.	Rețea canalizare	Str. Pălărierilor Ø50=312m:Ø250=350m.		1	1975	41,721.08	5,949.42	47,670.50	Proprietate Municipiului Făgăras
477	1.8.7.	Rețea canalizare	Cv. Tudor Vladimirescu Ø250=60m:Ø300=160m.		1	1976	7,180.93	1,024.00	8,204.93	Proprietate Municipiului Făgăras
478	1.8.7.	Rețea canalizare	Cv. Zona Gării Ø300=382m		1	1977	14,955.12	2,132.60	17,087.72	Proprietate Municipiului Făgăras
479	1.8.7.	Rețea canalizare	Cv. Tăbăcari Ø200=120m		1	1992	28,910.45	4,122.63	33,033.08	Proprietate Municipiului Făgăras
480	1.8.7.	Rețea canalizare	Cv. Tăbăcari Ø200=20m		1	1992	1,837.62	262.04	2,099.66	Proprietate Municipiului Făgăras
481	1.8.7.	Rețea canalizare	Cv. Titu Perța Ø300=155m + 3 cămine		1	1989	3,186.30	454.36	3,640.66	Proprietate Municipiului Făgăras
482	1.8.7.	Rețea canalizare	Cv. Teiului Ø200=80m:Ø250=66m.		1	1974	19,862.00	2,832.32	22,694.32	Proprietate Municipiului Făgăras
483	1.8.7.	Rețea canalizare	Cv. B-dul Unirii Ø200=723m:Ø250=98m.		1	1986	93,990.56	13,403.05	107,393.61	Proprietate Municipiului Făgăras
484	1.8.7.	Rețea canalizare	Cv. Teiului Ø200=15m		1	1986	2,968.05	423.24	3,391.29	Proprietate Municipiului Făgăras
485	1.8.7.	Rețea canalizare	Cv. Combinat chimic - Sere Ø200=351m:Ø300=150m.		1	1986	53,061.37	7,566.55	60,627.92	Proprietate Municipiului Făgăras
486	1.8.7.	Rețea canalizare	Cv. Tăbăcari Ø200=418m:Ø250=310m.		1	1986	77,919.07	11,111.25	89,030.32	Proprietate Municipiului Făgăras
487	1.8.7.	Rețea canalizare	Cv. Teiului Ø200=79m		1	1986	4,558.39	650.02	5,208.41	Proprietate Municipiului Făgăras



0	1	2	3	4	5	6	8	9	10	
488	1.8.7.	Rețea canalizare	Cv. Combinat chimic- Bloc1,2 Ø200=288m		1	1986	34,165.86	4,872.05	39,037.91	Proprietate Municipiul Făoăras
489	1.8.7.	Rețea canalizare	Cv. Combinat chimic - Sere Ø300=250m; 10cămăine; 13 auri		1	1986	44,943.49	6,408.94	51,352.43	Proprietate Municipiul Făoăras
490	1.8.7.	Rețea canalizare	Cv. Câmpului Ø200=80m; Ø250=547m.		1	1986	155,825.63	22,220.73	178,046.36	Proprietate Municipiul Făoăras
491	1.8.7.	Rețea canalizare	Cv. Câmpului Ø200=300m; Ø300=182m; 10		1	1986	22,881.92	3,262.96	26,144.88	Proprietate Municipiul Făoăras
492	1.8.7.	Racord	Cv. B-dul Unirii - D-na Stanca Ø200=160m; Ø300=30m; 8		1	1986	22,340.51	3,185.75	25,526.26	Proprietate Municipiul Făoăras
493	1.8.7.	Rețea canalizare	Cv. Teiului Ø200=70m; Ø250=10m.		1	1987	29,895.95	4,263.16	34,159.11	Proprietate Municipiul Făoăras
494	1.8.7.	Rețea canalizare	Cv. Câmpului Ø200=382m; Ø300=330m; 29		1	1987	130,231.70	18,571.04	148,802.74	Proprietate Municipiul Făoăras
495	1.8.7.	Rețea canalizare	Cv. Titu Perța Ø200=382m; Ø300=330m; 29		1	1988	35,308.73	5,035.02	40,343.75	Proprietate Municipiul Făoăras
496	1.8.7.	Rețea canalizare	Cv. Tăbăcari - Bloc 5 Ø400=280m; 9 cămine		1	1988	25,728.37	3,668.86	29,397.23	Proprietate Municipiul Făoăras
497	1.8.7.	Rețea canalizare	Cv. Tăbăcari - Bloc 14, 15 Ø300=258m; 18 cămine		1	1988	37,148.45	5,297.36	42,445.81	Proprietate Municipiul Făoăras
498	1.8.7.	Rețea canalizare	Cv. Teiului Ø200=15m		1	1988	1,869.07	266.52	2,135.59	Proprietate Municipiul Făoăras
499	1.8.7.	Rețea canalizare	Cv. Tăbăcari Ø200=52m; Ø300=20m.		1	1988	10,266.23	1,463.96	11,730.19	Proprietate Municipiul Făoăras
500	1.8.7.	Rețea canalizare	Cv. Teiului - 13 Decembrie Ø600/900=142m; tub dremu		1	1989	48,366.02	6,896.99	55,263.01	Proprietate Municipiul Făoăras
501	1.8.7.	Rețea canalizare	Cv. Teiului - 13 Decembrie Ø200=114m; Ø300=108m.		1	1989	21,845.71	3,115.19	24,960.90	Proprietate Municipiul Făoăras
502	1.8.7.	Rețea canalizare	Cv. B-dul Unirii Tub premo Ø1000=258m 9 cămine		1	1989	115,697.01	16,498.39	132,195.40	Proprietate Municipiul Făoăras
503	1.8.7.	Rețea canalizare	Cv. B-dul Unirii Tub premo Ø1000=37m		1	1989	69,585.49	9,922.89	79,508.38	Proprietate Municipiul Făoăras
504	1.8.7.	Rețea canalizare	Cv. B-dul Unirii - D-na Stanca Ø200=152m; 10 cămine		1	1989	18,086.99	2,579.20	20,666.19	Proprietate Municipiul Făoăras
505	1.8.7.	Rețea canalizare	Cv. Tăbăcari Ø200=58m; Ø300=155m; 3		1	1989	33,074.90	4,716.48	37,791.38	Proprietate Municipiul Făoăras
506	1.8.7.	Rețea canalizare	Cv. Tăbăcari Ø200=236m; 14 cămine		1	1989	40,496.36	5,774.78	46,271.14	Proprietate Municipiul Făoăras
507	1.8.7.	Rețea canalizare	Cv. Câmpului Ø200=800m; Ø300=174m.		1	1989	72,641.08	10,358.61	82,999.69	Proprietate Municipiul Făoăras
508	1.8.7.	Rețea canalizare	Cv. Combinat Chimic - Sere Ø200=83m		1	1992	35,125.50	5,008.89	40,134.39	Proprietate Municipiul Făoăras

0	1	2	3	4	5	6	8	9	10	
509	1.8.7.	Rețea canalizare	Cv. Câmpului Ø200=70m; Ø300=190m.		1	1992	315,972.14	45,057.62	361,029.76	Proprietate Municipiul Făoăras
510	1.8.7.	Rețea canalizare	Cv. B-dul Unirii 14 guri scurgere		1	1992	36,575.05	5,215.60	41,790.65	Proprietate Municipiul Făoăras
511	1.8.7.	Rețea canalizare	Cv. B-dul Unirii Ø100=129m		1	1992	8,889.82	1,267.68	10,157.50	Proprietate Municipiul Făoăras
512	1.8.7.	Rețea canalizare	Cv. Tăbăcari Ø200=75m		1	1992	8,217.76	1,171.85	9,389.61	Proprietate Municipiul Făoăras
513	1.8.7.	Rețea canalizare	Cv. Teiului - 13 Decembrie		1	1992	12,284.07	1,751.70	14,035.77	Proprietate Municipiul Făoăras
514	1.8.7.	Rețea canalizare	Cv. Școlii Ø300=99m		1	1992	6,803.91	970.23	7,774.14	Proprietate Municipiul Făoăras
515	1.8.7.	Racord canalizare	Cv. B-dul Unirii - D-na Stanca 12 m		1	1992	979.50	139.67	1,119.17	Proprietate Municipiul Făoăras
516	1.8.7.	Rețea canalizare	Cv. B-dul Unirii Ø300=96m		1	1992	38,432.96	5,480.54	43,913.50	Proprietate Municipiul Făoăras
517	1.8.7.	Racord canalizare	Cv. B-dul Unirii - D-na Stanca 26 m		1	1992	2,154.92	307.29	2,462.21	Proprietate Municipiul Făoăras
518	1.8.7.	Racord canalizare	Cv. B-dul Unirii - D-na Stanca		1	1992	3,193.29	455.36	3,648.65	Proprietate Municipiul Făoăras
519	1.8.7.	Racord canalizare	Str. Doamna Stanca		1	1978	1,840.67	262.47	2,103.14	Proprietate Municipiul Făoăras
520	1.8.7.	Racord canalizare	Str. Doamna Stanca		1	1979	4,897.34	698.36	5,595.70	Proprietate Municipiul Făoăras
521	1.8.7.	Rețea canalizare	Str. Republicii Ø300=209m		1	1964	13,829.03	0.00	13,829.03	Proprietate Municipiul Făoăras
522	1.8.7.	Rețea canalizare	Str. Republicii Ø1190/1890=142m		1	1964	25,094.10	0.00	25,094.10	Proprietate Municipiul Făoăras
523	1.8.7.	Rețea canalizare	Str. Morii Ø900/1350=123m; Ø800/1200=163m		1	1964	31,722.27	0.00	31,722.27	Proprietate Municipiul Făoăras
524	1.8.7.	Rețea canalizare	Str. Gladiolilor Ø300=114m; 3 cămine		1	1964	4,198.18	0.00	4,198.18	Proprietate Municipiul Făoăras
525	1.8.7.	Rețea canalizare	Str. George Coșbuc Ø800/920=60m.		1	1964	25,557.69	0.00	25,557.69	Proprietate Municipiul Făoăras
526	1.8.7.	Rețea canalizare	Str. Negoiu 22 guri scurgere		1	1963	1,682.29	0.00	1,682.29	Proprietate Municipiul Făoăras
527	1.8.7.	Canal colector nr. 2	Str. Vasile Alecsandri Ø1060/1200=258m		1	1964	14,232.38	0.00	14,232.38	Proprietate Municipiul Făoăras
528	1.8.7.	Canal colector	Str. Livezii Ø1320/2000=350m; Ø1060/1600=350m		1	1964	67,479.94	0.00	67,479.94	Proprietate Municipiul Făoăras
529	1.8.7.	Rețea canalizare	Str. Tăbăcari Ø250=363m; Ø300=1 m.		1	1965	9,211.12	0.00	9,211.12	Proprietate Municipiul Făoăras

0	1	2	3	4	5	6	8	9	10	
530	1.8.7.	Rețea canalizare	Str. Mihai Eminescu Ø150=80m:Ø250=116m.		1	1963	146.02	0.00	146.02	Proprietate Municipiul Făăras
531	1.8.7.	Rețea canalizare	Str. Cămpului Ø400=250m		1	1964	10,788.20	0.00	10,788.20	Proprietate Municipiul Făăaras
532	1.8.7.	Rețea canalizare	Str. Doamna Stanca Ø500/750=198m.		1	1963	3,353.29	0.00	3,353.29	Proprietate Municipiul Făăaras
533	1.8.7.	Rețea canalizare	Str. 13 Decembrie Ø500=160m:Ø350/500=246m.		1	1964	42,573.37	0.00	42,573.37	Proprietate Municipiul Făăaras
534	1.8.7.	Canal colector nr. 1	Str. Octavian Paler Ø300/1200=267m		1	1963	1,732.05	0.00	1,732.05	Proprietate Municipiul Făăaras
535	1.8.7.	Rețea canalizare	Str. Magnoliei Ø500=207m:Ø500/700=329m.		1	1964	52,397.83	0.00	52,397.83	Proprietate Municipiul Făăaras
536	1.8.7.	Rețea canalizare	Str. Titu Perța Ø250=215m		1	1964	1,506.67	0.00	1,506.67	Proprietate Municipiul Făăaras
537	1.8.7.	Rețea canalizare	Str. Mihai Viteazu Ø200=47m:Ø250=185m.		1	1964	33,265.04	0.00	33,265.04	Proprietate Municipiul Făăaras
538	1.8.7.	Rețea canalizare	Strada Mică Ø250=166m		1	1964	1,055.80	0.00	1,055.80	Proprietate Municipiul Făăaras
539	1.8.7.	Rețea canalizare	Str. Dr. Ioan Șenchea Ø250=335m		1	1964	8,843.57	0.00	8,843.57	Proprietate Municipiul Făăaras
540	1.8.7.	Rețea canalizare	Str. Târgului Ø300=50m:Ø400=120m		1	1964	3,923.18	0.00	3,923.18	Proprietate Municipiul Făăaras
541	1.8.7.	Rețea canalizare	Str. Lalelelor Ø300=113m		1	1964	5,043.75	0.00	5,043.75	Proprietate Municipiul Făăaras
542	1.8.7.	Rețea canalizare	Str. Parcului Ø400=353m		1	1964	10,042.59	0.00	10,042.59	Proprietate Municipiul Făăaras
543	1.8.7.	Rețea canalizare	Blocuri Gară Ø200=172m:Ø300=156m		1	1964	52,793.82	0.00	52,793.82	Proprietate Municipiul Făăaras
544	1.8.7.	Rețea canalizare	Str. Nicolae Bălcescu Ø700/1050=416m.		1	1964	49,703.37	0.00	49,703.37	Proprietate Municipiul Făăaras
545	1.8.7.	Rețea canalizare	Str. Parcului Ø500=125m:Ø600/900=180m.		1	1964	58,307.99	0.00	58,307.99	Proprietate Municipiul Făăaras
546	1.8.7.	Rețea canalizare	Str. Cămpului Ø400=90m:Ø600/900=165m.		1	1964	89,663.01	0.00	89,663.01	Proprietate Municipiul Făăaras
547	1.8.7.	Rețea canalizare	Cv. Cămpului-T. Vladimirescu Ø250=53.5m		1	1968	40,495.92	0.00	40,495.92	Proprietate Municipiul Făăaras
548	1.8.7.	Rețea canalizare	Str. Aron Purnmu Ø300=136m		1	1966	1,970.19	0.00	1,970.19	Proprietate Municipiul Făăaras
549	1.8.7.	Rețea canalizare	Str. Oitului Ø250=280m		1	1966	9,877.76	0.00	9,877.76	Proprietate Municipiul Făăaras
550	1.8.7.	Rețea canalizare	T. Vladimirescu-V. Alecsandri Ø500/750=201m		1	1967	8,718.28	0.00	8,718.28	Proprietate Municipiul Făăaras

0	1	2	3	4	5	6	8	9	10	
551	1.8.7.	Rețea canalizare	Str. Cetății Ø300=183m		1	1966	6,616.50	0.00	6,616.50	Proprietate Municipiul Făoăras
552	1.8.7.	Rețea canalizare	Str. Vasile Alecsandri Ø300=455m		1	1968	4,418.59	0.00	4,418.59	Proprietate Municipiul Făoăras
553	1.8.7.	Rețea canalizare	Str. M. Eminescu - N. Bălcescu Ø300=113m		1	1968	1,610.13	0.00	1,610.13	Proprietate Municipiul Făoăras
554	1.8.7.	Rețea canalizare	Str. Cămpului - Azotului 32 cămine. 28 auri scuraere		1	1969	114,017.69	0.00	114,017.69	Proprietate Municipiul Făoăras
555	1.8.7.	Rețea canalizare	Str. Negoiu - 13 Decembrie Ø250=20m. Ø300=16m. 8		1	1970	13,259.54	1,890.81	15,150.35	Proprietate Municipiul Făoăras
556	1.8.7.	Rețea canalizare	Str. Pe Vale Ø250=138m; Ø300=20m. Ø200=6m. 5 auri		1	1971	5,418.10	772.62	6,190.72	Proprietate Municipiul Făoăras
557	1.8.7.	Rețea canalizare	Str. Vasile Alecsandri Ø150=47m. Ø300=103m. 8 auri		1	1971	2,792.46	398.20	3,190.66	Proprietate Municipiul Făoăras
558	1.8.7.	Rețea canalizare	Str. I. C. Pop Ø250=76m; Ø300=85m. Ø150=18m		1	1971	3,379.40	481.90	3,861.30	Proprietate Municipiul Făoăras
559	1.8.7.	Rețea canalizare	Str. Podului Ø250=169m		1	1977	9,485.21	1,352.59	10,837.80	Proprietate Municipiul Făoăras
560	1.8.7.	Rețea canalizare	Oraș Făgăraș Ø377=23m; Ø300=970m. Ø300=2,398m		1	1977	466,300.49	66,494.44	532,794.93	Proprietate Municipiul Făoăras
561	1.8.7.	Rețea canalizare	Cv. Tudor Vladimirescu Ø200=44m. Ø250=63m.		1	1977	24,924.25	3,554.19	28,478.44	Proprietate Municipiul Făoăras
562	1.8.7.	Rețea canalizare	Cv. Zona Gării Ø300=17m; 14 auri scuraere		1	1977	3,552.65	506.60	4,059.25	Proprietate Municipiul Făoăras
563	1.8.7.	Rețea canalizare	Cv. Zona Gării Ø300=117m		1	1977	3,579.25	510.40	4,089.65	Proprietate Municipiul Făoăras
564	1.8.7.	Rețea canalizare	Cv. 13 Decembrie - Blocuri Ø250=31m		1	1977	981.43	139.95	1,121.38	Proprietate Municipiul Făoăras
565	1.8.7.	Rețea canalizare	Cv. Zona Berivoi 2286m		1	1978	131,635.67	18,771.24	150,406.91	Proprietate Municipiul Făoăras
566	1.8.7.	Rețea canalizare	Cv. Vasile Alecsandri Ø200=10m. Ø250=187m.		1	1979	18,950.84	2,702.38	21,653.22	Proprietate Municipiul Făoăras
567	1.8.7.	Rețea canalizare	Cv. B-dul Unirii Tub nremo Ø1000=475m.		1	1980	224,089.05	31,955.09	256,044.14	Proprietate Municipiul Făoăras
568	1.8.7.	Rețea canalizare	Cv. Zona Berivoi Ø200=434m; Ø600/800=690m		1	1981	249,029.83	35,511.65	284,541.48	Proprietate Municipiul Făoăras
569	1.8.7.	Rețea canalizare	Cv. B-dul Unirii, Ø 250=228m. Ø 300=853m. Ø		1	1981	102,303.12	14,588.42	116,891.54	Proprietate Municipiul Făoăras
570	1.8.7.	Rețea canalizare	Str. Libertății 10 guri scurgere; 9 cămine beton nreØabricat		1	1982	620,079.35	88,423.31	708,502.66	Proprietate Municipiul Făoăras
571	1.8.7.	Rețea canalizare	Cv. Zona Berivoi		1	1983	53,660.24	8,779.18	62,439.42	Proprietate Municipiul Făoăras

0	1	2	3	4	5	6	7	8	9	10
572	1.8.7.	Rețea canalizare	Cv. Teiului		1	1983	142,117.41	20,265.94	162,383.35	Proprietate Municipiul Făoăras
573	1.8.7.	Rețea canalizare	Str. Libertății		1	1983	232,807.84	33,198.39	266,006.23	Proprietate Municipiul Făoăras
574	1.8.7.	Rețea canalizare	Cv. Combinat Chimic BI=1,2 Ø 200=456m; Ø300=88m.		1	1985	185,567.64	26,461.94	212,029.58	Proprietate Municipiul Făoăras
575	1.8.7.	Rețea canalizare	Cv. 13 Decembrie Ø250=254m; Ø300=75m. 2 cămine vizitare		1	1971	7,522.60	1,072.72	8,595.32	Proprietate Municipiul Făoăras
576	1.8.7.	Rețea canalizare	Cv. Vasile Alecsandri Ø 200=34m. 2 cămine		1	1987	2,659.41	379.23	3,038.64	Proprietate Municipiul Făoăras
577	1.8.7.	Rețea canalizare	Str. Garoafelor Ø 300=114m; 3 cămine		1	1964	5,084.50	725.04	5,809.54	Proprietate Municipiul Făoăras
578	1.8.7.	Branșament canal	Str. Titu Peția 19 branșamente		1	1970	6,299.03	898.24	7,197.27	Proprietate Municipiul Făoăras
579	1.8.7.	Branșament canal	Str. Negoiu 37 branșamente		1	1970	12,266.54	1,749.20	14,015.74	Proprietate Municipiul Făoăras
580	1.8.7.	Branșament canal	Str. Morii 20 branșamente		1	1970	6,630.57	945.51	7,576.08	Proprietate Municipiul Făoăras
581	1.8.7.	Branșament canal	Str. George Coșbuc 16 branșamente		1	1970	5,304.44	756.41	6,060.85	Proprietate Municipiul Făoăras
582	1.8.7.	Branșament canal	Str. Vasile Alecsandri 3 branșamente		1	1970	994.59	141.82	1,136.41	Proprietate Municipiul Făoăras
583	1.8.7.	Branșament canal	Str. 13 Decembrie 29 branșamente		1	1973	9,614.31	1,371.00	10,985.31	Proprietate Municipiul Făoăras
584	1.8.7.	Branșament canal	Str. Nicolae Bălcescu 12 branșamente		1	1970	3,978.35	567.31	4,545.66	Proprietate Municipiul Făoăras
585	1.8.7.	Branșament canal	Str. Parcului 11 branșamente		1	1970	3,646.81	520.03	4,166.84	Proprietate Municipiul Făoăras
586	1.8.7.	Branșament canal	Str. Școlii 12 branșamente		1	1970	3,978.35	567.31	4,545.66	Proprietate Municipiul Făoăras
587	1.8.7.	Branșament canal	Str. Câmpului 28 branșamente		1	1970	9,282.79	1,323.72	10,606.51	Proprietate Municipiul Făoăras
588	1.8.7.	Branșament canal	Str. Mihai Viteazu 18 branșamente		1	1970	5,967.51	850.96	6,818.47	Proprietate Municipiul Făoăras
589	1.8.7.	Branșament canal	Str. Doamna Stanca 10 branșamente		1	1970	3,315.28	472.75	3,788.03	Proprietate Municipiul Făoăras
590	1.8.7.	Branșament canal	Str. Octavian Paler 10 branșamente		1	1970	3,315.28	472.75	3,788.03	Proprietate Municipiul Făoăras
591	1.8.7.	Branșament canal	Str. Mihai Eminescu 5 branșamente		1	1970	1,657.64	236.37	1,894.01	Proprietate Municipiul Făoăras
592	1.8.7.	Branșament canal	Str. Dr. Ioan Șenchea 18 branșamente		1	1970	5,967.51	850.96	6,818.47	Proprietate Municipiul Făoăras

0	1	2	3	4	5	6	8	9	10
593	1.8.7.	Branșament canal	Str. Tudor Vladimirescu 12 bransamente		1	1970	3,978.35	567.31	Proprietate Municipiul Făgăraș
594	1.8.7.	Branșament canal	Str. Lăcămăioarelor 11 bransamente		1	1970	3,646.81	520.03	Proprietate Municipiul Făgăraș
595	1.8.7.	Branșament canal	Str. Mălinului 1 branșament		1	1970	331.52	47.27	Proprietate Municipiul Făgăraș
596	1.8.7.	Branșament canal	Str. Cetății 3 branșamente		1	1970	994.59	141.82	Proprietate Municipiul Făgăraș
597	1.8.7.	Branșament canal	Str. Oitului 6 branșamente		1	1970	1,989.16	283.65	Proprietate Municipiul Făgăraș
598	1.8.7.	Branșament canal	Str. Crinului 3 branșamente		1	1970	994.59	141.82	Proprietate Municipiul Făgăraș
599	1.8.7.	Branșament canal	Str. Gladiolelor 3 branșamente		1	1970	994.59	141.82	Proprietate Municipiul Făgăraș
600	1.8.7.	Branșament canal	Str. Bujorului 12 branșamente		1	1970	3,978.35	567.31	Proprietate Municipiul Făgăraș
601	1.8.7.	Branșament canal	Str. 13 Decembrie 1 bransament		1	1971	251.85	35.91	Proprietate Municipiul Făgăraș
602	1.8.7.	Branșament canal	Str. 13 Decembrie 1 bransament		1	1971	146.02	20.82	Proprietate Municipiul Făgăraș
603	1.8.7.	Branșament canal	Str. Garoafelor 6 branșamente		1	1970	2,183.84	311.41	Proprietate Municipiul Făgăraș
604	1.8.7.	Branșament canal	Str. Narciselor 23 branșamente		1	1970	8,371.39	1,193.76	Proprietate Municipiul Făgăraș
605	1.8.7.	Branșament canal	Str. Panseluțelor 17 bransamente		1	1970	6,187.55	882.34	Proprietate Municipiul Făgăraș
606	1.8.7.	Branșament canal	Str. Magnoliei 50 branșamente		1	1970	18,198.69	2,595.13	Proprietate Municipiul Făgăraș
607	1.8.7.	Branșament canal	Str. Lalelelor 11 branșamente		1	1970	4,003.71	570.92	Proprietate Municipiul Făgăraș
608	1.8.7.	Branșament canal	Str. Zorelelor 7 branșamente		1	1970	2,547.81	363.31	Proprietate Municipiul Făgăraș
609	1.8.7.	Branșament canal	Str. Livezii 12 branșamente		1	1970	4,367.69	622.83	Proprietate Municipiul Făgăraș
610	1.8.7.	Branșament canal	Str. Aron Pumnul 3 bransamente		1	1970	1,091.92	155.70	Proprietate Municipiul Făgăraș
611	1.8.7.	Branșament canal	Str. Câmpului 3 branșamente		1	1970	1,091.92	155.70	Proprietate Municipiul Făgăraș
612	1.8.7.	Branșament canal	Str. Cerbului 4 branșamente		1	1970	1,455.90	207.61	Proprietate Municipiul Făgăraș
613	1.8.7.	Branșament canal	Str. Târgului 5 branșamente		1	1970	1,819.87	259.51	Proprietate Municipiul Făgăraș



0	1	2	3	4	5	6	7	8	9	10	
614	1.8.7.	Branşament canal	Str. Macului 2 branşamente		1	1970		727.94	103.80	831.74	Proprietate Municipiul Făgăraş
615	1.8.7.	Branşament canal	Str. Mică 2 branşamente		1	1970		727.94	103.80	831.74	Proprietate Municipiul Făgăraş
616	1.8.7.	Branşament canal	Str. Mălinului 1 branşament		1	1970		363.97	51.90	415.87	Proprietate Municipiul Făgăraş
617	1.8.7.	Branşament canal	Str. Iazu Morii 1 branşament		1	1970		363.97	51.90	415.87	Proprietate Municipiul Făgăraş
618	1.8.7.	Branşament canal	Str. Titu Perţia 1 branşament		1	1971		143.84	20.51	164.35	Proprietate Municipiul Făgăraş
619	1.8.7.	Branşament canal	Str. George Coşbuc 2 branşamente		1	1971		287.67	41.02	328.69	Proprietate Municipiul Făgăraş
620	1.8.7.	Branşament canal	Str. Vasile Alecsandri 2 branşamente		1	1971		287.67	41.02	328.69	Proprietate Municipiul Făgăraş
621	1.8.7.	Branşament canal	Str. Parcului		1	1971		143.84	20.51	164.35	Proprietate Municipiul Făgăraş
622	1.8.7.	Branşament canal	Str. Doamna Stanca		1	1971		143.84	20.51	164.35	Proprietate Municipiul Făgăraş
623	1.8.7.	Branşament canal	Str. Oltului		1	1971		143.84	20.51	164.35	Proprietate Municipiul Făgăraş
624	1.8.7.	Branşament canal	Str. Mălinului		1	1971		143.84	20.51	164.35	Proprietate Municipiul Făgăraş
625	1.8.7.	Branşament canal	Str. Gladiolilor		1	1971		143.84	20.51	164.35	Proprietate Municipiul Făgăraş
626	1.8.7.	Branşament canal	Str. Zorelelor		1	1971		143.84	20.51	164.35	Proprietate Municipiul Făgăraş
627	1.8.7.	Branşament canal	Str. Podului		1	1971		143.84	20.51	164.35	Proprietate Municipiul Făgăraş
628	1.8.7.	Branşament canal	Str. 13 Decembrie		1	1971		312.03	44.49	356.52	Proprietate Municipiul Făgăraş
629	1.8.7.	Branşament canal	Str. Parcului		1	1971		827.29	117.97	945.26	Proprietate Municipiul Făgăraş
630	1.8.7.	Racord canal	Str. Doamna Stanca		1	1971		229.57	32.73	262.30	Proprietate Municipiul Făgăraş
631	1.8.7.	Racord canal	Str. 13 Decembrie		1	1971		229.57	32.73	262.30	Proprietate Municipiul Făgăraş
632	1.8.7.	Racord canal	Str. Magnoliei		1	1971		229.57	32.73	262.30	Proprietate Municipiul Făgăraş
633	1.8.7.	Racord canal	Str. Şcolii		1	1971		229.57	32.73	262.30	Proprietate Municipiul Făgăraş
634	1.8.7.	Racord canal	Str. Titu Perţia		1	1971		229.57	32.73	262.30	Proprietate Municipiul Făgăraş

0	1	2	3	4	5	6	8	9	10	
635	1.8.7.	Racord canal	Str. Vasile Alecsandri		1	1971	218.42	31.14	249.56	Proprietate Municipiul Făgăraș
636	1.8.7.	Racord canal	Str. Negoiu 9 racorduri		1	1971	1,965.85	280.33	2,246.18	Proprietate Municipiul Făgăraș
637	1.8.7.	Racord canal	Str. Nicolae Bălcescu		1	1971	218.42	31.14	249.56	Proprietate Municipiul Făgăraș
638	1.8.7.	Racord canal	Str. Livezii		1	1971	218.42	31.14	249.56	Proprietate Municipiul Făgăraș
639	1.8.7.	Racord canal	Str. Titu Perța 5 racorduri		1	1971	1,092.14	155.73	1,247.87	Proprietate Municipiul Făgăraș
640	1.8.7.	Racord canal	Str. Negoiu 2 racorduri		1	1973	463.43	66.08	529.51	Proprietate Municipiul Făgăraș
641	1.8.7.	Racord canal	Str. Lalelelor		1	1973	231.70	33.04	264.74	Proprietate Municipiul Făgăraș
642	1.8.7.	Racord canal	Str. Dr. Ioan Șenchea		1	1973	231.70	33.04	264.74	Proprietate Municipiul Făgăraș
643	1.8.7.	Racord canal	Str. Doamna Stanca		1	1973	231.70	33.04	264.74	Proprietate Municipiul Făgăraș
644	1.8.7.	Racord canal	Str. Panseluțelor		1	1973	231.70	33.04	264.74	Proprietate Municipiul Făgăraș
645	1.8.7.	Racord canal	Str. Târgului		1	1973	231.70	33.04	264.74	Proprietate Municipiul Făgăraș
646	1.8.7.	Racord canal	Str. Tăbăcari 2 racorduri		1	1973	463.43	66.08	529.51	Proprietate Municipiul Făgăraș
647	1.8.7.	Racord canal	Str. Cânepii		1	1973	231.70	33.04	264.74	Proprietate Municipiul Făgăraș
648	1.8.7.	Racord canal	Str. Titu Perța		1	1973	231.70	33.04	264.74	Proprietate Municipiul Făgăraș
649	1.8.7.	Racord canal	Str. Zorelelor		1	1973	231.70	33.04	264.74	Proprietate Municipiul Făgăraș
650	1.8.7.	Racord canal	Str. Magnoliei		1	1973	231.70	33.04	264.74	Proprietate Municipiul Făgăraș
651	1.8.7.	Racord canal	Str. Garoafelor 4 racorduri		1	1973	926.83	132.16	1,058.99	Proprietate Municipiul Făgăraș
652	1.8.7.	Racord canal	Str. Școlii		1	1973	231.70	33.04	264.74	Proprietate Municipiul Făgăraș
653	1.8.7.	Racord canal	Str. Octavian Paler 4 racorduri		1	1973	926.83	132.16	1,058.99	Proprietate Municipiul Făgăraș
654	1.8.7.	Racord canal	Cv. Negoiu		1	1976	292.66	41.73	334.39	Proprietate Municipiul Făgăraș
655	1.8.7.	Racord canal	Cv. Tudor Vladimirescu		1	1976	2,469.53	352.15	2,821.68	Proprietate Municipiul Făgăraș






0	1	2	3	4	5	6	8	9	10
656	1.8.7.	Racord canal	Cv. Tudor Vladimirescu		1	1976	22,316.02	3,182.26	Proprietate Municipiului Făgăraș
657	1.8.7.	Racord canal	Cv. Zona Gării bl. B		1	1977	1,450.91	206.89	Proprietate Municipiului Făgăraș
658	1.8.7.	Racord canal	Cv. Zona Gării bl. A		1	1977	1,780.63	253.91	Proprietate Municipiului Făgăraș
659	1.8.7.	Racord canal	Cv. Vasile Alecsandri bl. 7		1	1977	8,118.03	1,157.63	Proprietate Municipiului Făgăraș
660	1.8.7.	Racord canal	Cv. Zona Gării		1	1977	1,663.48	237.21	Proprietate Municipiului Făgăraș
661	1.8.7.	Racord canal	Cv. Tudor Vladimirescu bl. 1, 2, 3, 4, 5		1	1977	12,398.03	1,767.95	Proprietate Municipiului Făgăraș
662	1.8.7.	Racord canal	Cv. 13 Decembrie bl. 2, 3, 5, 6		1	1978	2,569.71	366.44	Proprietate Municipiului Făgăraș
663	1.8.7.	Racord canal	Cv. B-dul Unirii bl. 7A, 4A		1	1984	2,642.30	376.79	Proprietate Municipiului Făgăraș
664	1.8.7.	Racord canal	Cv. B-dul Unirii bl. 7A, 4A		1	1984	3,630.38	517.69	Proprietate Municipiului Făgăraș
665	1.8.7.	Racord canal	Cv. Luncii bl. 4, 5, 6		1	1984	69,462.08	9,905.29	Proprietate Municipiului Făgăraș
666	1.8.7.	Racord canal	Cv. B-dul Unirii		1	1986	5,365.96	765.18	Proprietate Municipiului Făgăraș
667	1.8.7.	Racord canal	Cv. Teiului		1	1986	22,633.70	3,227.56	Proprietate Municipiului Făgăraș
668	1.8.7.	Racord canal	Cv. Teiului bl. 44A		1	1986	1,697.50	242.06	Proprietate Municipiului Făgăraș
669	1.8.7.	Racord canal	Cv. Teiului		1	1986	17,351.11	2,474.26	Proprietate Municipiului Făgăraș
670	1.8.7.	Racord canal	Cv. Luncii		1	1986	4,058.41	578.72	Proprietate Municipiului Făgăraș
883	1.6.4.	CLADIRE POST DISPECER IASI	CLADIRE		1	1963	61,038.82	8,704.13	Proprietate Municipiului Făgăraș
884	1.8.12.	ST. EXPL. ALIM. APA POIORTA	Statie		1	1981	13,916.37	1,984.47	Proprietate Municipiului Făgăraș
885	1.8.6.	Rețea apă Făgăraș	Ø 50 = 457 m		1	1993	12.11	1.72	Proprietate Municipiului Făgăraș
886	1.6.3.2	IMPREJMUIRE CASA DISPECER	Imprejmuire		1	1963	994.82	0.00	Proprietate Municipiului Făgăraș
887	2.1.16. 6	EL. CTORICA REZERVOR	Linie electrica		1	1963	470.92	0.00	Proprietate Municipiului Făgăraș
888	1.8.11.	INGROPAT Iasi	100MC 5M ADINCIME		1	1963	8,166.72	1,164.57	Proprietate Municipiului Făgăraș

0	1	2	3	4	5	6	7	8	9	10
889	1.3.7.1.	DRUM INCINTA CAPTARE IASI	drum		1	1963	413.28	58.93	472.21	Domeniul public al municipiului
890	1.8.6.	Conducta APA AZR Iasi	Ø250=857m, Ø200=405m, Ø300=824m tub arz		1	1963	96.44	0.00	96.44	Domeniul public al municipiului
891	1.8.1.	PUTURI FORATE Iasi	50 M ADINCIME		1	1963	307.31	0.00	307.31	Domeniul public al municipiului
892	1.8.1.	PUTURI FORATE Iasi	50 M ADINCIME		1	1963	307.31	0.00	307.31	Domeniul public al municipiului
893	1.8.1.	PUTURI FORATE Iasi	50 M ADINCIME		1	1963	307.31	0.00	307.31	Domeniul public al municipiului
894	1.8.1.	PUTURI FORATE Iasi	50 M ADINCIME		1	1963	307.31	0.00	307.31	Domeniul public al municipiului
895	1.8.1.	PUTURI FORATE Iasi	50 M ADINCIME		1	1963	307.31	0.00	307.31	Domeniul public al municipiului
896	1.8.1.	PUTURI FORATE Iasi	50 M ADINCIME		1	1963	307.31	0.00	307.31	Domeniul public al municipiului
897	1.8.1.	PUTURI FORATE Iasi	50 M ADINCIME		1	1963	307.31	0.00	307.31	Domeniul public al municipiului
898	1.8.1.	PUTURI FORATE Iasi	50 M ADINCIME		1	1963	307.31	0.00	307.31	Domeniul public al municipiului
899	1.8.1.	PUTURI FORATE Iasi	50 M ADINCIME		1	1963	307.31	0.00	307.31	Domeniul public al municipiului
900	2.1.16. 6	LINE DE CABLU	Linie cablu		1	1963	12.86	0.00	12.86	Domeniul public al municipiului
901	1.8.6.	Conducte apă otel HIREZ,CAST	Ø 300 = 4.805 m, 9C, TV, 240 m		1	1963	205.76	0.00	205.76	Domeniul public al municipiului
902	1.8.6.	Conducta APA AZR Iasi-Hirez	Ø250=5173M,6CCAMINE		1	1963	69.92	0.00	69.92	Domeniul public al municipiului
903	1.8.6.	C.APA OTEL Savastrani Iasi	Ø100=2300M,Ø80=5662M.		1	1968	1,077.36	0.00	1,077.36	Domeniul public al municipiului
904	1.8.7.	CAMINE PT ARMATTIRI	1,5 M ADINCIME		1	1962	13.41	0.00	13.41	Domeniul public al municipiului
905	1.8.7.	CAMINE PT ARMATTIRI	1,5 M ADINCIME		1	1962	13.41	0.00	13.41	Domeniul public al municipiului
906	1.8.7.	CAMINE PT ARMATTIRI	1,5 M ADINCIME		1	1962	13.41	0.00	13.41	Domeniul public al municipiului
907	1.8.7.	CAMINE PT ARMATTIRI	1,5 M ADINCIME		1	1962	13.41	0.00	13.41	Domeniul public al municipiului
908	1.8.7.	CAMINE PT ARMATTIRI	1,5 M ADINCIME		1	1962	13.41	0.00	13.41	Domeniul public al municipiului
909	1.8.7.	CAMINE PT ARMATTIRI	1,5 M ADINCIME		1	1962	13.41	0.00	13.41	Domeniul public al municipiului

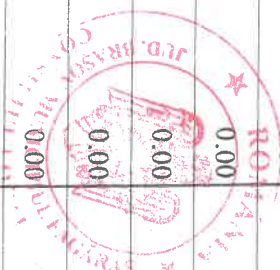
0	1	2	3	4	5	6	8	9	10		
910	1.8.7.	CAMINE PT ARMATTIRI	1,5 M ADINCIME		1	1962	13.41	13.41	0.00	13.41	Domeniul public al municipiului
911	1.8.7.	CAMINE PT ARMATTIRI	1,5 M ADINCIME		1	1962	13.41	13.41	0.00	13.41	Domeniul public al municipiului
912	1.8.7.	CAMINE PT ARMATTIRI	1,5 M ADINCIME		1	1962	11.02	11.02	0.00	11.02	Domeniul public al municipiului
913	1.8.3.	PUTURI CAPTARE APA	puturi		1	1970	16,909.55	16,909.55	0.00	16,909.55	Domeniul public al municipiului
914	1.8.3.	PUTURI CAPTARE APA	puturi		1	1970	16,909.55	16,909.55	0.00	16,909.55	Domeniul public al municipiului
915	1.8.3.	PUTURI CAPTARE APA	puturi		1	1970	16,909.55	16,909.55	0.00	16,909.55	Domeniul public al municipiului
916	1.8.3.	PUTURI CAPTARE APA	puturi		1	1970	16,909.55	16,909.55	0.00	16,909.55	Domeniul public al municipiului
917	1.8.3.	PUTURI CAPTARE APA	puturi		1	1970	16,909.55	16,909.55	0.00	16,909.55	Domeniul public al municipiului
918	1.8.6.	CONDUCTA ADUCTIUNE REZ.	Ø300=9978M.		1	1970	8,365.50	8,365.50	0.00	8,365.50	Domeniul public al municipiului
919	1.8.11.	SEMINGROPAT REZ.	1000MC		1	1970	32,666.86	37,325.15	4,658.29	37,325.15	Domeniul public al municipiului
920	1.8.11.	SEMINGROPAT REZ.	1000MC		1	1970	32,666.86	37,325.15	4,658.29	37,325.15	Domeniul public al municipiului
921	2.1.16. 6	RETEA ELECTRICA Iasi	retea		1	1970	627.07	627.07	0.00	627.07	Domeniul public al municipiului
922	1.8.6.	Retea APA TUB AZR Iasi	Ø150=100M, Ø200=100M.		1	1971	12,434.09	12,434.09	0.00	12,434.09	Domeniul public al municipiului
923	1.8.6.	COND.APA TV OTEL. cant	Ø273/8=220M, 325/9=225M, Ø426/10=82m		1	1971	32,735.33	32,735.33	0.00	32,735.33	Domeniul public al municipiului
924	1.8.6.	COND. ALIM APA	Ø9"SI 4"=3540M.		1	1971	84,153.64	84,153.64	0.00	84,153.64	Domeniul public al municipiului
925	1.8.6.	HIDRANTI DE INCENDIU DIN	hidranti		1	1971	226.46	226.46	0.00	226.46	Domeniul public al municipiului
926	1.8.6.	HIDRANTI DE INCENDIU DIN	hidranti		1	1971	226.46	226.46	0.00	226.46	Domeniul public al municipiului
927	1.8.6.	HIDRANTI DE INCENDIU DIN	hidranti		1	1971	226.46	226.46	0.00	226.46	Domeniul public al municipiului
928	1.8.6.	HIDRANTI DE INCENDIU DIN	hidranti		1	1971	226.46	226.46	0.00	226.46	Domeniul public al municipiului
929	1.8.6.	HIDRANTI DE INCENDIU DIN	hidranti		1	1971	226.46	226.46	0.00	226.46	Domeniul public al municipiului
930	1.8.6.	HIDRANTI DE INCENDIU DIN	hidranti		1	1971	226.46	226.46	0.00	226.46	Domeniul public al municipiului

0	1	2	3	4	5	6	8	9	10
931	1.8.6.	HIDRANTI DE INCENDIU DIN	hidranti		1	1971	226.46	226.46	Domeniul public al municipiului
932	1.8.6.	HIDRANTI DE INCENDIU DIN	hidranti		1	1971	226.46	226.46	Domeniul public al municipiului
933	1.8.6.	HIDRANTI DE INCENDIU DIN	hidranti		1	1971	226.46	226.46	Domeniul public al municipiului
934	1.8.6.	HIDRANTI DE INCENDIU DIN	hidranti		1	1971	226.46	226.46	Domeniul public al municipiului
935	1.8.6.	HIDRANTI DE INCENDIU DIN	hidranti		1	1971	226.46	226.46	Domeniul public al municipiului
936	1.8.6.	HIDRANTI DE INCENDIU DIN	hidranti		1	1971	226.46	226.46	Domeniul public al municipiului
937	1.8.6.	HIDRANTI DE INCENDIU DIN	hidranti		1	1971	226.46	226.46	Domeniul public al municipiului
938	1.8.6.	HIDRANTI DE INCENDIU DIN	hidranti		1	1971	226.46	226.46	Domeniul public al municipiului
939	1.8.6.	HIDRANTI DE INCENDIU DIN	hidranti		1	1971	226.46	226.46	Domeniul public al municipiului
940	1.8.6.	HIDRANTI DE INCENDIU DIN	hidranti		1	1971	226.46	226.46	Domeniul public al municipiului
941	1.8.6.	HIDRANTI DE INCENDIU DIN	hidranti		1	1971	226.46	226.46	Domeniul public al municipiului
942	1.8.6.	HIDRANTI DE INCENDIU DIN	hidranti		1	1971	226.46	226.46	Domeniul public al municipiului
943	1.8.6.	HIDRANTI DE INCENDIU DIN	hidranti		1	1971	226.46	226.46	Domeniul public al municipiului
944	1.8.6.	HIDRANTI DE INCENDIU DIN	hidranti		1	1971	226.46	226.46	Domeniul public al municipiului
945	1.8.6.	HIDRANTI DE INCENDIU DIN	hidranti		1	1971	226.46	226.46	Domeniul public al municipiului
946	1.8.6.	HIDRANTI DE INCENDIU DIN	hidranti		1	1971	226.46	226.46	Domeniul public al municipiului
947	1.8.6.	HIDRANTI DE INCENDIU DIN	hidranti		1	1971	226.46	226.46	Domeniul public al municipiului
948	1.8.6.	HIDRANTI DE INCENDIU DIN	hidranti		1	1971	226.46	226.46	Domeniul public al municipiului
949	1.8.6.	HIDRANTI DE INCENDIU DIN	hidranti		1	1971	226.46	226.46	Domeniul public al municipiului
950	1.8.7.	CAMINE VIZITARE	camine		1	1971	547.06	547.06	Domeniul public al municipiului
951	1.8.7.	CAMINE VIZITARE	camine		1	1971	547.06	547.06	Domeniul public al municipiului



0	1	2	3	4	5	6	8	9	10
952	1.8.7.	CAMINE VIZITARE	camine		1	1971	547.06	547.06	Domeniul public al municipiului
953	1.8.7.	CAMINE VIZITARE	camine		1	1971	547.06	547.06	Domeniul public al municipiului
954	1.8.7.	CAMINE VIZITARE	camine		1	1971	547.06	547.06	Domeniul public al municipiului
955	1.8.7.	CAMINE VIZITARE	camine		1	1971	547.06	547.06	Domeniul public al municipiului
956	1.8.7.	CAMINE VIZITARE	camine		1	1971	547.06	547.06	Domeniul public al municipiului
957	1.8.7.	CAMINE VIZITARE	camine		1	1971	547.06	547.06	Domeniul public al municipiului
958	1.8.1.	PUTURI FORATE	puturi		1	1971	18,177.57	18,177.57	Domeniul public al municipiului
959	1.8.1.	PUTURI FORATE	puturi		1	1971	18,177.57	18,177.57	Domeniul public al municipiului
960	1.8.1.	PUTURI FORATE	puturi		1	1971	18,177.57	18,177.57	Domeniul public al municipiului
961	1.8.1.	PUTURI FORATE	puturi		1	1971	18,177.57	18,177.57	Domeniul public al municipiului
962	1.8.1.	PUTURI FORATE	puturi		1	1971	18,177.57	18,177.57	Domeniul public al municipiului
963	1.3.7.1.	DRUMURI INSTALATIE	drumuri		1	1974	1.23	1.23	Domeniul public al municipiului
964	2.1.16. 6	INSTALATIE ELECTRICA	instalatie		1	1974	1,208.28	1,208.28	Domeniul public al municipiului
965	1.8.1.	PUTURI ALIMENTAR	puturi		1	1976	47,816.42	47,816.42	Domeniul public al municipiului
966	1.8.1.	PUTURI ALIMENTAR	puturi		1	1976	47,816.42	47,816.42	Domeniul public al municipiului
967	1.8.1.	PUTURI ALIMENTAR	puturi		1	1976	47,816.42	47,816.42	Domeniul public al municipiului
968	1.8.1.	PUTURI ALIMENTAR	puturi		1	1976	47,816.42	47,816.42	Domeniul public al municipiului
969	1.8.1.	PUTURI ALIMENTAR	puturi		1	1976	47,816.42	47,816.42	Domeniul public al municipiului
970	1.8.1.	PUTURI ALIMENTAR	puturi		1	1976	47,816.42	47,816.42	Domeniul public al municipiului
971	1.8.1.	PUTURI ALIMENTAR	puturi		1	1976	47,816.42	47,816.42	Domeniul public al municipiului
972	1.8.1.	PUTURI ALIMENTAR	puturi		1	1976	47,816.42	47,816.42	Domeniul public al municipiului

0	1	2	3	4	5	6	8	9	10
973	1.8.1.	PUTURI PT ALIMENTAR	puturi		1	1976	47,816.42	47,816.42	Domeniul public al municipiului
974	1.8.1.	PUTURI PT ALIMENTAR	puturi		1	1976	47,816.42	47,816.42	Domeniul public al municipiului
975	1.8.1.	PUTURI PT ALIMENTAR	puturi		1	1976	47,816.42	47,816.42	Domeniul public al municipiului
976	1.8.7.	Cabină puț beton Bl. SERCAIA	cabina		1	1969	338.25	338.25	Domeniul public al municipiului
977	2.1.16. 6	DEVIERI FL. CARLII	cablu		1	1977	392.41	392.41	Domeniul public al municipiului
978	1.8.1.	PUTURI FORATE Poarta	puturi		1	1981	35,261.98	35,261.98	Domeniul public al municipiului
979	1.8.1.	PUTURI FORATE Poarta	puturi		1	1981	35,261.98	35,261.98	Domeniul public al municipiului
980	1.8.1.	PUTURI FORATE Poarta	puturi		1	1981	35,261.98	35,261.98	Domeniul public al municipiului
981	1.8.1.	PUTURI FORATE Poarta	puturi		1	1981	35,261.98	35,261.98	Domeniul public al municipiului
982	1.8.1.	PUTURI FORATE Poarta	puturi		1	1981	35,261.98	35,261.98	Domeniul public al municipiului
983	1.8.1.	PUTURI FORATE Poarta	puturi		1	1981	35,261.98	35,261.98	Domeniul public al municipiului
984	1.8.1.	PUTURI FORATE Poarta	puturi		1	1981	35,261.98	35,261.98	Domeniul public al municipiului
985	1.8.1.	PUTURI FORATE Poarta	puturi		1	1981	35,261.98	35,261.98	Domeniul public al municipiului
986	1.8.1.	PUTURI FORATE Poarta	puturi		1	1981	35,261.98	35,261.98	Domeniul public al municipiului
987	1.8.1.	PUTURI FORATE Poarta	puturi		1	1981	35,261.98	35,261.98	Domeniul public al municipiului
988	1.8.1.	PUTURI FORATE Poarta	puturi		1	1981	35,261.98	35,261.98	Domeniul public al municipiului
989	1.8.1.	PUTURI FORATE Poarta	puturi		1	1981	35,261.98	35,261.98	Domeniul public al municipiului
990	1.8.1.	PUTURI FORATE Poarta	puturi		1	1981	35,261.98	35,261.98	Domeniul public al municipiului
991	1.8.1.	PUTURI FORATE Poarta	puturi		1	1981	35,261.98	35,261.98	Domeniul public al municipiului
992	1.8.1.	PUTURI FORATE Poarta	puturi		1	1981	35,261.98	35,261.98	Domeniul public al municipiului
993	1.8.1.	PUTURI FORATE Poarta	puturi		1	1981	35,261.98	35,261.98	Domeniul public al municipiului



0	1	2	3	4	5	6	7	8	9	10
994	1.8.1.	PUTURI FORATE Polorta	puturi		1	1981	35,261.98	0.00	35,261.98	Domeniul public al municipiului
995	1.8.1.	PUTURI FORATE Polorta	puturi		1	1981	35,261.98	0.00	35,261.98	Domeniul public al municipiului
996	1.8.1.	PUTURI FORATE Polorta	puturi		1	1981	105,667.99	0.00	105,667.99	Domeniul public al municipiului
997	1.8.7.	CABINE PREF DIN	cabine		1	1982	15,168.34	0.00	15,168.34	Domeniul public al municipiului
998	1.8.7.	CABINE PREF DIN	cabine		1	1982	15,168.34	0.00	15,168.34	Domeniul public al municipiului
999	1.8.7.	CABINE PREF DIN	cabine		1	1982	15,168.34	0.00	15,168.34	Domeniul public al municipiului
1000	1.8.7.	CABINE PREF DIN	cabine		1	1982	15,168.34	0.00	15,168.34	Domeniul public al municipiului
1001	1.8.7.	CABINE PREF DIN	cabine		1	1982	15,168.34	0.00	15,168.34	Domeniul public al municipiului
1002	1.8.7.	CABINE PREF DIN	cabine		1	1982	15,168.34	0.00	15,168.34	Domeniul public al municipiului
1003	1.8.7.	CABINE PREF DIN	cabine		1	1982	15,168.34	0.00	15,168.34	Domeniul public al municipiului
1004	1.8.7.	CABINE PREF DIN	cabine		1	1982	15,168.34	0.00	15,168.34	Domeniul public al municipiului
1005	1.8.7.	CABINE PREF DIN	cabine		1	1982	15,168.34	0.00	15,168.34	Domeniul public al municipiului
1006	1.8.7.	CABINE PREF DIN	cabine		1	1982	15,168.34	0.00	15,168.34	Domeniul public al municipiului
1007	1.8.7.	CABINE PREF DIN	cabine		1	1982	15,168.34	0.00	15,168.34	Domeniul public al municipiului
1008	1.8.7.	CABINE PREF DIN	cabine		1	1982	15,168.34	0.00	15,168.34	Domeniul public al municipiului
1009	1.8.7.	CABINE PREF DIN	cabine		1	1982	15,168.34	0.00	15,168.34	Domeniul public al municipiului
1010	1.8.7.	CABINE PREF DIN	cabine		1	1982	15,168.34	0.00	15,168.34	Domeniul public al municipiului
1011	1.8.7.	CABINE PREF DIN	cabine		1	1982	15,168.34	0.00	15,168.34	Domeniul public al municipiului
1012	1.8.7.	CABINE PREF DIN	cabine		1	1982	15,168.34	0.00	15,168.34	Domeniul public al municipiului
1013	1.8.7.	CABINE PREF DIN	cabine		1	1982	15,168.34	0.00	15,168.34	Domeniul public al municipiului
1014	1.8.7.	CABINE PREF DIN	cabine		1	1982	15,168.34	0.00	15,168.34	Domeniul public al municipiului



0	1	2	3	4	5	6	8	9	10	
1015	1.8.7.	CABINE PREF DIN	cabine		1	1982	15,168.34	0.00	15,168.34	Domeniul public al municipiului
1016	1.8.7.	CABINE PREF DIN	cabine		1	1982	15,168.34	0.00	15,168.34	Domeniul public al municipiului
1017	1.8.7.	CABINE PREF DIN	cabine		1	1982	15,168.34	0.00	15,168.34	Domeniul public al municipiului
1018	1.8.6.	Conducte refulare la mizeri CONDUCTA	Ø300 = 825 m, 350 = 564 m, 150 = 120m 250=602 100=80 200=100		1	1982	3,979.03	567.40	4,546.43	Domeniul public al municipiului
1019	1.8.6.	REPLAREA CONDUCTA	Ø108=147M.		1	1982	3,318.96	473.28	3,792.24	Domeniul public al municipiului
1020	1.8.6.	ADICTIUNE Cond. ad. tub oțel POIORTA	Ø500=9750M. PREMOØ600=1970M Ø521 = 1.573 m, Ø810 = 83 m, Ø 600 = 1 666 m		1	1982	1,667,041.26	237,720.08	1,904,761.34	Domeniul public al municipiului
1021	1.8.6.	PLATFORMA RETON	platforma		1	1982	14,260.69	2,033.57	16,294.26	Domeniul public al municipiului
1022	1.5.9.	REZERVOARE SEMINGROPAT			1	1982	4,483.87	0.00	4,483.87	Domeniul public al municipiului
1023	1.8.11.	REZERVOARE SEMINGROPAT	1000 mc		1	1982	81,667.18	11,645.73	93,312.91	Domeniul public al municipiului
1024	1.8.11.	REZERVOARE SEMINGROPAT	1000 mc		1	1982	81,667.18	11,645.73	93,312.91	Domeniul public al municipiului
1025	1.8.11.	REZERVOARE SEMINGROPAT	1000 mc		1	1982	81,667.18	11,645.73	93,312.91	Domeniul public al municipiului
1026	1.8.11.	REZERVOARE SEMINGROPAT	1000 mc		1	1982	81,667.18	11,645.73	93,312.91	Domeniul public al municipiului
1027	2.1.16. 6	RETELE ELECTRICE I.A	retele		1	1982	69.92	0.00	69.92	Domeniul public al municipiului
1028	2.1.16. 6	Rețea el. la puțuri (subteran) Poiorta	rețea		1	1982	2,408.38	0.00	2,408.38	Domeniul public al municipiului
1029	2.1.16. 6	Rețea el. exteriora Poiorta	rețea		1	1982	3,352.08	0.00	3,352.08	Domeniul public al municipiului
1030	1.6.3.2	IMPREJMUIRE STII PI BETON	Imprejmuire		1	1982	15,365.07	0.00	15,365.07	Domeniul public al municipiului
1031	1.3.7.1.	DRUM ACCES I.A PLITURI Iasi	drum		1	1982	1,350.94	192.64	1,543.58	Domeniul public al municipiului
1032	1.8.7.	CAMINE DIN BETON	camine		1	1982	1,003.47	0.00	1,003.47	Domeniul public al municipiului
1033	1.8.7.	CAMINE DIN BETON	camine		1	1982	1,003.47	0.00	1,003.47	Domeniul public al municipiului
1034	1.8.7.	CAMINE DIN BETON	camine		1	1982	1,003.47	0.00	1,003.47	Domeniul public al municipiului
1035	1.8.7.	CAMINE DIN BETON	camine		1	1982	1,003.47	0.00	1,003.47	Domeniul public al municipiului





0	1	2	3	4	5	6	8	9	10
1036	1.8.7.	CAMINE DIN RETON	camine		1	1982	1,003.47	1,003.47	Domeniul public al municipiului
1037	1.8.7.	CAMINE DIN RETON	camine		1	1982	1,003.47	1,003.47	Domeniul public al municipiului
1038	1.8.7.	CAMINE DIN RETON	camine		1	1982	1,003.47	1,003.47	Domeniul public al municipiului
1039	1.8.7.	CAMINE DIN RETON	camine		1	1982	1,003.47	1,003.47	Domeniul public al municipiului
1040	1.8.7.	CAMINE DIN RETON	camine		1	1982	1,003.47	1,003.47	Domeniul public al municipiului
1041	1.8.7.	CAMINE DIN RETON	camine		1	1982	1,003.47	1,003.47	Domeniul public al municipiului
1042	1.8.7.	CAMINE DIN RETON	camine		1	1982	1,003.47	1,003.47	Domeniul public al municipiului
1043	1.8.7.	CAMINE DIN RETON	camine		1	1982	1,003.47	1,003.47	Domeniul public al municipiului
1044	1.8.7.	CAMINE DIN RETON	camine		1	1982	1,003.47	1,003.47	Domeniul public al municipiului
1045	1.8.7.	CAMINE DIN RETON	camine		1	1982	1,003.47	1,003.47	Domeniul public al municipiului
1046	1.8.7.	CAMINE DIN RETON	camine		1	1982	1,003.47	1,003.47	Domeniul public al municipiului
1047	1.8.7.	CAMINE DIN RETON	camine		1	1982	1,003.47	1,003.47	Domeniul public al municipiului
1048	1.8.7.	CAMINE DIN RETON	camine		1	1982	1,003.47	1,003.47	Domeniul public al municipiului
1049	1.8.7.	CAMINE DIN RETON	camine		1	1982	1,003.47	1,003.47	Domeniul public al municipiului
1050	1.8.7.	CAMINE DIN RETON	camine		1	1982	1,003.47	1,003.47	Domeniul public al municipiului
1051	1.8.7.	CAMINE DIN RETON	camine		1	1982	1,003.47	1,003.47	Domeniul public al municipiului
1052	1.8.7.	CAMINE DIN RETON	camine		1	1982	1,003.47	1,003.47	Domeniul public al municipiului
1053	1.8.7.	CAMINE DIN RETON	camine		1	1982	1,003.47	1,003.47	Domeniul public al municipiului
1054	1.8.7.	CAMINE DIN RETON	camine		1	1982	1,003.47	1,003.47	Domeniul public al municipiului
1055	1.8.7.	CAMINE DIN RETON	camine		1	1982	1,003.47	1,003.47	Domeniul public al municipiului
1056	2.1.16. 6	Rețea energie electrică	rețea		1	1983	5,906.68	5,906.68	Domeniul public al municipiului

0	1	2	3	4	5	6	8	9	10
1057	2.1.16. 6	RETELE FI EXTERIOAR	retele		1	1983	698.76	698.76	Domeniul public al municipiului
1058	1.8.6.	Retea APA AZROCIAMENT	Ø100=496M.		1	1984	11,802.81	11,802.81	Domeniul public al municipiului
1059	1.8.6.	Retea APA AZROCIAMENT	Ø100=1790M		1	1984	49,737.31	49,737.31	Domeniul public al municipiului
1060	1.8.6.	Retea APA AZROCIAMENT	Ø250=1716M.		1	1984	93,804.61	93,804.61	Domeniul public al municipiului
1061	1.8.7.	CAMINE PT RETEA	camine		1	1984	484.07	553.09	Domeniul public al municipiului
1062	1.8.7.	CAMINE PT RETEA	camine		1	1984	484.07	553.09	Domeniul public al municipiului
1063	1.8.7.	CAMINE PT RETEA	camine		1	1984	484.07	553.09	Domeniul public al municipiului
1064	1.8.7.	CAMINE PT RETEA	camine		1	1984	379.17	379.17	Domeniul public al municipiului
1065	1.8.7.	CAMINE PT RETEA	camine		1	1984	379.17	379.17	Domeniul public al municipiului
1066	1.8.7.	CAMINE PT RETEA	camine		1	1984	379.17	379.17	Domeniul public al municipiului
1067	1.8.7.	CAMINE PT RETEA	camine		1	1984	379.17	379.17	Domeniul public al municipiului
1068	1.8.7.	CAMINE PT RETEA	camine		1	1984	1,432.02	1,432.02	Domeniul public al municipiului
1069	1.8.7.	CAMINE PT RETEA	camine		1	1984	1,432.02	1,432.02	Domeniul public al municipiului
1070	1.8.7.	CAMINE PT RETEA	camine		1	1984	1,432.02	1,432.02	Domeniul public al municipiului
1071	1.8.7.	CAMINE PT RETEA	camine		1	1984	1,432.02	1,432.02	Domeniul public al municipiului
1072	1.8.7.	CAMINE PT RETEA	camine		1	1984	1,432.02	1,432.02	Domeniul public al municipiului
1073	1.8.7.	CAMINE PT RETEA	camine		1	1984	1,432.02	1,432.02	Domeniul public al municipiului
1074	1.8.7.	CAMINE PT RETEA	camine		1	1984	1,432.02	1,432.02	Domeniul public al municipiului
1075	1.8.7.	CAMINE PT RETEA	camine		1	1984	1,432.02	1,432.02	Domeniul public al municipiului
1076	1.8.7.	CAMINE PT RETEA	camine		1	1984	1,432.02	1,432.02	Domeniul public al municipiului
1077	1.8.7.	CAMINE PT RETEA	camine		1	1984	1,432.02	1,432.02	Domeniul public al municipiului


0	1	2	3	4	5	6	8	9	10
1078	1.8.1.	PUTURI FORATE 11	puturi		1	1992	120,047.19	120,047.19	Domeniul public al municipiului
1079	1.8.6.	BRANSAMENTE APA TR I Iasi	TR.I 1971 1"=10M.		1	1970	4.11	4.11	Domeniul public al municipiului
1080	1.8.6.	BRANSAMENTE APA TR I Iasi	TR.I 1971 1"=6M.		1	1970	4.11	4.11	Domeniul public al municipiului
1081	1.8.6.	BRANSAMENTE APA TR I Iasi	TR.I 1971 1"=6M.		1	1970	4.11	4.11	Domeniul public al municipiului
1082	1.8.6.	BRANSAMENTE APA TR I Iasi	TR.I 1971 1"=12M.		1	1970	4.11	4.11	Domeniul public al municipiului
1083	1.8.6.	BRANSAMENTE APA TR I Iasi	TR.I 1971 1"=12M.		1	1970	4.11	4.11	Domeniul public al municipiului
1084	1.8.6.	BRANSAMENTE APA TR I Iasi	TR.I 1971 1"=14M.		1	1970	4.11	4.11	Domeniul public al municipiului
1085	1.8.6.	BRANSAMENTE APA TR I Iasi	TR.I 1971 1"=7M.		1	1970	4.11	4.11	Domeniul public al municipiului
1086	1.8.6.	BRANSAMENTE APA TR I Iasi	TR.I 1971 1"=9M.		1	1970	4.11	4.11	Domeniul public al municipiului
1087	1.8.6.	BRANSAMENTE APA TR I Iasi	TR.I 1971 1"=10M.		1	1970	4.11	4.11	Domeniul public al municipiului
1088	1.8.6.	BRANSAMENTE APA TR I Iasi	TR.I 1971 1"=10M.		1	1970	4.11	4.11	Domeniul public al municipiului
1089	1.8.6.	BRANSAMENTE APA TR I Iasi	TR.I 1971 1"=4M.		1	1970	4.11	4.11	Domeniul public al municipiului
1090	1.8.6.	BRANSAMENTE APA TR I Iasi	TR.I 1971 1"=5M.		1	1970	4.11	4.11	Domeniul public al municipiului
1091	1.8.6.	BRANSAMENTE APA TR I Iasi	TR.I 1971 1"=6M.		1	1970	4.11	4.11	Domeniul public al municipiului
1092	1.8.6.	BRANSAMENTE APA TR I Iasi	TR.I 1971 1"=4M.		1	1970	4.11	4.11	Domeniul public al municipiului
1093	1.8.6.	BRANSAMENTE APA TR I Iasi	TR.I 1971 3/4"=6M.		1	1970	4.11	4.11	Domeniul public al municipiului
1094	1.8.6.	BRANSAMENTE APA TR I Iasi	TR.I 1971 1"=5M.		1	1970	4.11	4.11	Domeniul public al municipiului
1095	1.8.6.	BRANSAMENTE APA TR I Iasi	TR.I 1971 1"=9M.		1	1970	4.11	4.11	Domeniul public al municipiului
1096	1.8.6.	BRANSAMENTE APA TR I Iasi	TR.I 1971 1"=12M.		1	1970	4.11	4.11	Domeniul public al municipiului
1097	1.8.6.	BRANSAMENTE APA TR I Iasi	TR.I 1971 11/2"=42M.		1	1970	4.11	4.11	Domeniul public al municipiului
1098	1.8.6.	BRANSAMENTE APA TR I Iasi	TR.I 1971 1"=10M.		1	1970	4.11	4.11	Domeniul public al municipiului

0	1	2	3	4	5	6	8	9	10	
1099	1.8.6.	BRANSAMENTE APA TR I lasi	TR.I 1971 1"=45M.		1	1970	4.11	0.00	4.11	Domeniul public al municipiului
1100	1.8.6.	BRANSAMENTE APA TR I lasi	TR.I 1971 1"=13M.		1	1970	4.11	0.00	4.11	Domeniul public al municipiului
1101	1.8.6.	BRANSAMENTE APA TR I lasi	TR.I 1971 1"=62M.		1	1970	4.11	0.00	4.11	Domeniul public al municipiului
1102	1.8.6.	BRANSAMENTE APA TR I lasi	TR.I 1971 1"=7M.		1	1970	4.11	0.00	4.11	Domeniul public al municipiului
1103	1.8.6.	BRANSAMENTE APA TR I lasi	TR.I 1971 1"=4M.		1	1970	4.11	0.00	4.11	Domeniul public al municipiului
1104	1.8.6.	BRANSAMENTE APA TR I lasi	TR.I 1971 1"=7M.		1	1970	4.11	0.00	4.11	Domeniul public al municipiului
1105	1.8.6.	BRANSAMENTE APA TR I lasi	TR.I 1971 1"=7M.		1	1970	4.11	0.00	4.11	Domeniul public al municipiului
1106	1.8.6.	BRANSAMENTE APA TR I lasi	TR.I 1971 3/4"=6M.		1	1970	4.11	0.00	4.11	Domeniul public al municipiului
1107	1.8.6.	BRANSAMENTE APA TR I lasi	TR.I 1971 1"=6M.		1	1970	4.11	0.00	4.11	Domeniul public al municipiului
1108	1.8.6.	BRANSAMENTE APA TR I lasi	TR.I 1971 3/4"=18M.		1	1970	4.11	0.00	4.11	Domeniul public al municipiului
1109	1.8.6.	BRANSAMENTE APA TR I lasi	TR.I 1971 3/4"=18M.		1	1970	4.11	0.00	4.11	Domeniul public al municipiului
1110	1.8.6.	BRANSAMENTE APA TR I lasi	TR.I 1971 1"=7M.		1	1970	4.11	0.00	4.11	Domeniul public al municipiului
1111	1.8.6.	BRANSAMENTE APA TR I lasi	TR.I 1971 1/2"=5M.		1	1970	4.11	0.00	4.11	Domeniul public al municipiului
1112	1.8.6.	BRANSAMENTE APA TR I lasi	TR.I 1971 1"=10M.		1	1970	4.11	0.00	4.11	Domeniul public al municipiului
1113	1.8.6.	BRANSAMENTE APA TR I lasi	TR.I 1971 1"=10M.		1	1970	4.11	0.00	4.11	Domeniul public al municipiului
1114	1.8.6.	BRANSAMENTE APA TR I lasi	TR.I 1971 3/4"=6M.		1	1970	4.12	0.00	4.12	Domeniul public al municipiului
1115	1.8.6.	BRANSAMENTE APA TR I lasi	TR.I 1971 3/4"=6M.		1	1970	4.12	0.00	4.12	Domeniul public al municipiului
1116	1.8.6.	BRANSAMENTE APA TR I lasi	TR.I 1971 3/4"=9M.		1	1970	4.12	0.00	4.12	Domeniul public al municipiului
1117	1.8.6.	BRANSAMENTE APA TR I lasi	TR.I 1971 3/4"=5M.		1	1970	4.12	0.00	4.12	Domeniul public al municipiului
1118	1.8.6.	BRANSAMENTE APA TR I lasi	TR.I 1971 1"=18M.		1	1970	4.12	0.00	4.12	Domeniul public al municipiului
1119	1.8.6.	BRANSAMENTE APA TR I lasi	TR.I 1971 1"=8M.		1	1970	4.12	0.00	4.12	Domeniul public al municipiului



0	1	2	3	4	5	6	8	9	10	
1120	1.8.6.	BRANSAMENTE APA TR I	TR.I 1971 1"=8M.		1	1970	4.12	0.00	4.12	Domeniul public al municipiului
1121	1.8.6.	BRANSAMENTE APA TR I	TR.I 1971 1"=8M.		1	1970	4.12	0.00	4.12	Domeniul public al municipiului
1122	1.8.6.	BRANSAMENTE APA TR I	TR.I 1971 1"=16M.		1	1970	4.12	0.00	4.12	Domeniul public al municipiului
1123	1.8.6.	BRANSAMENTE APA TR I	TR.I 1971 1"=9M.		1	1970	4.12	0.00	4.12	Domeniul public al municipiului
1124	1.8.6.	BRANSAMENTE APA TR I Sc	TR.I 1971 1"=3M.		1	1970	4.11	0.00	4.11	Domeniul public al municipiului
1125	1.8.6.	BRANSAMENTE APA TR I Hirez	TR.I 1971 1"= 5M.		1	1971	250.92	0.00	250.92	Domeniul public al municipiului
1126	1.8.6.	BRANSAMENTE APA TR I Hirez	TR.I 1971 1"= 5M.		1	1971	250.92	0.00	250.92	Domeniul public al municipiului
1127	1.8.6.	BRANSAMENTE APA TR I Hirez	TR.I 1971 1"= 13M.		1	1971	250.92	0.00	250.92	Domeniul public al municipiului
1128	1.8.6.	BRANSAMENTE APA TR I Hirez	TR.I 1971 1"= 3M.		1	1971	250.92	0.00	250.92	Domeniul public al municipiului
1129	1.8.6.	BRANSAMENTE APA TR I Hirez	TR.I 1971 1"= 5M.		1	1971	250.92	0.00	250.92	Domeniul public al municipiului
1130	1.8.6.	BRANSAMENTE APA TR I Hirez	TR.I 1971 1"= 4M.		1	1971	250.92	0.00	250.92	Domeniul public al municipiului
1131	1.8.6.	BRANSAMENTE APA TR I Hirez	TR.I 1971 1"= 17M.		1	1971	250.92	0.00	250.92	Domeniul public al municipiului
1132	1.8.6.	BRANSAMENTE APA TR I Hirez	TR.I 1971 1"= 15M.		1	1971	250.92	0.00	250.92	Domeniul public al municipiului
1133	1.8.6.	BRANSAMENTE APA TR I Hirez	TR.I 1971 1"= 4M.		1	1971	250.92	0.00	250.92	Domeniul public al municipiului
1134	1.8.6.	BRANSAMENTE APA TR I Hirez	TR.I 1971 1"= 6M.		1	1971	250.92	0.00	250.92	Domeniul public al municipiului
1135	1.8.6.	BRANSAMENTE APA TR I Hirez	TR.I 1971 1"= 6M.		1	1971	250.92	0.00	250.92	Domeniul public al municipiului
1136	1.8.6.	BRANSAMENTE APA TR I Hirez	TR.I 1971 1"= 10M.		1	1971	250.92	0.00	250.92	Domeniul public al municipiului
1137	1.8.6.	BRANSAMENTE APA TR I Hirez	TR.I 1971 1"= 5M.		1	1971	250.92	0.00	250.92	Domeniul public al municipiului
1138	1.8.6.	BRANSAMENTE APA TR I Hirez	TR.I 1971 1"= 10M.		1	1971	250.92	0.00	250.92	Domeniul public al municipiului
1139	1.8.6.	BRANSAMENTE APA TR I Hirez	TR.I 1971 1"= 6M.		1	1971	250.92	0.00	250.92	Domeniul public al municipiului
1140	1.8.6.	BRANSAMENTE APA TR I Hirez	TR.I 1971 1"= 5M.		1	1971	250.92	0.00	250.92	Domeniul public al municipiului

0	1	2	3	4	5	6	8	9	10	
1141	1.8.6.	BRANSAMENTE APA TR I Hurez	TR.I 1971 I"= 8M.		1	1971	250.92	0.00	250.92	Domeniul public al municipiului
1142	1.8.6.	BRANSAMENTE APA TR I Hurez	TR.I 1971 I"= 5M.		1	1971	250.92	0.00	250.92	Domeniul public al municipiului
1143	1.8.6.	BRANSAMENTE APA TR I Hurez	TR.I 1971 I"= 3M.		1	1971	250.92	0.00	250.92	Domeniul public al municipiului
1144	1.8.6.	BRANSAMENTE APA TR I Hurez	TR.I 1971 I"= 12M.		1	1971	250.92	0.00	250.92	Domeniul public al municipiului
1145	1.8.6.	BRANSAMENTE APA TR I Hurez	TR.I 1971 I"= 9M.		1	1971	250.92	0.00	250.92	Domeniul public al municipiului
1146	1.8.6.	BRANSAMENTE APA TR I Hurez	TR.I 1971 I"= 9M.		1	1971	250.92	0.00	250.92	Domeniul public al municipiului
1147	1.8.6.	BRANSAMENTE APA TR I Hurez	TR.I 1971 I"= 5M.		1	1971	250.92	0.00	250.92	Domeniul public al municipiului
1148	1.8.6.	BRANSAMENTE APA TR I Hurez	TR.I 1971 I"= 19M.		1	1971	250.92	0.00	250.92	Domeniul public al municipiului
1149	1.8.6.	BRANSAMENTE APA TR I Hurez	TR.I 1971 I"= 6M.		1	1971	250.92	0.00	250.92	Domeniul public al municipiului
1150	1.8.6.	BRANSAMENTE APA TR I Hurez	TR.I 1971 I"= 7M.		1	1971	250.92	0.00	250.92	Domeniul public al municipiului
1151	1.8.6.	BRANSAMENTE APA TR II	TR.II 1971 I"=34M.		1	1971	138.80	0.00	138.80	Domeniul public al municipiului
1152	1.8.6.	BRANSAMENTE APA TR II	TR.II 1971 I"= 9M.		1	1971	138.80	0.00	138.80	Domeniul public al municipiului
1153	1.8.6.	BRANSAMENTE APA TR II	TR.II 1971 I"= 4M.		1	1971	138.80	0.00	138.80	Domeniul public al municipiului
1154	1.8.6.	BRANSAMENTE APA TR II	TR.II 1971 I"= 6M.		1	1971	138.80	0.00	138.80	Domeniul public al municipiului
1155	1.8.6.	BRANSAMENTE APA TR II	TR.II 1971 I"= 6M.		1	1971	138.80	0.00	138.80	Domeniul public al municipiului
1156	1.8.6.	BRANSAMENTE APA TR II	TR.II 1971 I"=18M.		1	1971	138.80	0.00	138.80	Domeniul public al municipiului
1157	1.8.6.	BRANSAMENTE APA TR II	TR.II 1971 I"= 6M.		1	1971	138.80	0.00	138.80	Domeniul public al municipiului
1158	1.8.6.	BRANSAMENTE APA TR II	TR.II 1971 I"=18M.		1	1971	138.80	0.00	138.80	Domeniul public al municipiului
1159	1.8.6.	BRANSAMENTE APA TR II	TR.II 1971 I"=11M.		1	1971	138.80	0.00	138.80	Domeniul public al municipiului
1160	1.8.6.	BRANSAMENTE APA TR II Hurez	TR.II 1971 I"= 4M.		1	1971	138.80	0.00	138.80	Domeniul public al municipiului
1161	1.8.6.	BRANSAMENTE APA TR II Hurez	TR.II 1971 I"=12M.		1	1971	138.80	0.00	138.80	Domeniul public al municipiului



0	1	2	3	4	5	6	7	8	9	10
1162	1.8.6.	BRANSAMENTE APA TR II Hurez	TR.II 1971 1"=12M.		1	1971	138.80	0.00	138.80	Domeniul public al municipiului
1163	1.8.6.	BRANSAMENTE APA TR II Hurez	TR.II 1971 1"=15M.		1	1971	138.80	0.00	138.80	Domeniul public al municipiului
1164	1.8.6.	BRANSAMENTE APA TR II Hurez	TR.II 1971 1"=12M.		1	1971	138.80	0.00	138.80	Domeniul public al municipiului
1165	1.8.6.	BRANSAMENTE APA TR II Hurez	TR.II 1971 1"=12M.		1	1971	138.80	0.00	138.80	Domeniul public al municipiului
1166	1.8.6.	BRANSAMENTE APA TR II Hurez	TR.II 1971 1"=12M.		1	1971	138.80	0.00	138.80	Domeniul public al municipiului
1167	1.8.6.	BRANSAMENTE APA TR II Hurez	TR.II 1971 1"= 5M.		1	1971	138.80	0.00	138.80	Domeniul public al municipiului
1168	1.8.6.	BRANSAMENTE APA TR II Hurez	TR.II 1971 1"= 8M.		1	1971	138.80	0.00	138.80	Domeniul public al municipiului
1169	1.8.6.	BRANSAMENTE APA TR II Hurez	TR.II 1971 1"= 7M.		1	1971	138.80	0.00	138.80	Domeniul public al municipiului
1170	1.8.6.	BRANSAMENTE APA TR II Hurez	TR.II 1971 1"= 9M.		1	1971	138.80	0.00	138.80	Domeniul public al municipiului
1171	1.8.6.	BRANSAMENTE APA TR II Hurez	TR.II 1971 1"= 8M.		1	1971	138.80	0.00	138.80	Domeniul public al municipiului
1172	1.8.6.	BRANSAMENTE APA TR II Hurez	TR.II 1971 1"= 3M.		1	1971	138.80	0.00	138.80	Domeniul public al municipiului
1173	1.8.6.	BRANSAMENTE APA TR II Hurez	TR.II 1971 1"= 7M.		1	1971	138.80	0.00	138.80	Domeniul public al municipiului
1174	1.8.6.	BRANSAMENTE APA Hurez	1"= 6M.		1	1971	149.71	0.00	149.71	Domeniul public al municipiului
1175	1.8.6.	BRANSAMENTE APA Hurez	1"= 6M.		1	1971	149.71	0.00	149.71	Domeniul public al municipiului
1176	1.8.6.	BRANSAMENTE APA Hurez	1"= 7M.		1	1971	149.71	0.00	149.71	Domeniul public al municipiului
1177	1.8.6.	BRANSAMENTE APA Hurez	1"=18M.		1	1971	192.12	0.00	192.12	Domeniul public al municipiului
1178	1.8.6.	BRANSAMENTE APA Hurez	1"=12M.		1	1971	192.12	0.00	192.12	Domeniul public al municipiului
1179	1.8.6.	BRANSAMENTE APA Hurez	1"= 4M.		1	1971	192.12	0.00	192.12	Domeniul public al municipiului
1180	1.8.6.	BRANSAMENTE APA Hurez	1"= 5M.		1	1971	192.12	0.00	192.12	Domeniul public al municipiului
1181	1.8.6.	BRANSAMENTE APA Hurez	1"=12M.		1	1971	192.12	0.00	192.12	Domeniul public al municipiului
1182	1.8.6.	BRANSAMENTE APA Hurez	1"=12M.		1	1971	192.12	0.00	192.12	Domeniul public al municipiului

0	1	2	3	4	5	6	8	9	10	
1183	1.8.6.	BRANSAMENTE APA Hirez	1"= 6M.		1	1971	192.12	0.00	192.12	Domeniul public al municipiului
1184	1.8.6.	BRANSAMENTE APA Hirez	1"=12M.		1	1971	192.12	0.00	192.12	Domeniul public al municipiului
1185	1.8.6.	BRANSAMENTE APA Hirez	1"= 6M.		1	1971	192.12	0.00	192.12	Domeniul public al municipiului
1186	1.8.6.	BRANSAMENTE APA Hirez	1"=12M.		1	1971	192.12	0.00	192.12	Domeniul public al municipiului
1187	1.8.6.	BRANSAMENTE APA Hirez	1"=12M.		1	1971	192.12	0.00	192.12	Domeniul public al municipiului
1188	1.8.6.	BRANSAMENTE APA Hirez	1"=12M.		1	1971	192.12	0.00	192.12	Domeniul public al municipiului
1189	1.8.6.	BRANSAMENTE APA Hirez	1"= 8M.		1	1971	192.12	0.00	192.12	Domeniul public al municipiului
1190	1.8.6.	BRANSAMENTE APA Hirez	1"= 5M.		1	1971	192.12	0.00	192.12	Domeniul public al municipiului
1191	1.8.6.	BRANSAMENTE APA Hirez	1"=18M.		1	1971	192.12	0.00	192.12	Domeniul public al municipiului
1192	1.8.6.	BRANSAMENTE APA Hirez	1"=12M.		1	1971	192.12	0.00	192.12	Domeniul public al municipiului
1193	1.8.6.	BRANSAMENTE APA Hirez	1"= 6M.		1	1971	192.12	0.00	192.12	Domeniul public al municipiului
1194	1.8.6.	BRANSAMENTE APA Hirez	1"=12M.		1	1971	192.12	0.00	192.12	Domeniul public al municipiului
1195	1.8.6.	BRANSAMENTE APA Hirez	1"=13M.		1	1971	192.12	0.00	192.12	Domeniul public al municipiului
1196	1.8.6.	BRANSAMENTE APA Hirez	1"= 6M.		1	1971	192.12	0.00	192.12	Domeniul public al municipiului
1197	1.8.6.	BRANSAMENTE APA Iasi	1"=10M.		1	1971	192.12	0.00	192.12	Domeniul public al municipiului
1198	1.8.6.	BRANSAMENTE APA Iasi	1"= 5M.		1	1971	192.12	0.00	192.12	Domeniul public al municipiului
1199	1.8.6.	BRANSAMENTE APA Iasi	1"= 6M.		1	1971	192.12	0.00	192.12	Domeniul public al municipiului
1504	1.8.6.	Bransament apa	1" 6M Ion Creanga, 19		1	2003	127.43	18.17	145.60	Proprietatea Municipiului
1505	1.8.6.	Bransament apa	Ø32 8M Andrei Muresan, 64		1	2003	1,536.36	219.08	1,755.44	Proprietatea Municipiului
1506	1.8.6.	Bransament apa	Ø75 450M Tudor Vladimirescu, 86		1	2003	19,279.73	2,749.28	22,029.01	Proprietatea Municipiului
1507	1.8.7.	Racord canal	Ø110 44M Parc 1, 17		1	2003	6,161.48	878.62	7,040.10	Proprietatea Municipiului



0	1	2	3	4	5	6	8	9	10	
1508	1.8.6.	Bransament apa	Ø32 12M Cimpului, 58A		1	2003	1.052.60	150.10	1.202.70	Proprietatea Municipiului
1509	1.8.6.	Bransament apa	Ø25-32 30M 13 Decembrie		1	2004	1.393.94	198.77	1.592.71	Proprietatea Municipiului
1510	1.8.7.	Racord canal	Ø200 186M Parc 1 Mai		1	2004	5.427.82	774.00	6.201.82	Proprietatea Municipiului
1511	1.8.6.	Bransament apa	Ø32 15M Aron Pumnul, 3A		1	2004	575.38	82.04	657.42	Proprietatea Municipiului
1512	1.8.6.	Bransament apa	Ø32 7M Parcului, 3		1	2004	701.53	100.03	801.56	Proprietatea Municipiului
1513	1.8.6.	Bransament apa	Ø32 16M Vlad Tepes		1	2004	1.224.98	174.68	1.399.66	Proprietatea Municipiului
1514	1.8.6.	Bransament apa	Ø150-200 135M Negoiu		1	2004	32.477.33	4.631.26	37.108.59	Proprietatea Municipiului
1515	1.8.6.	Bransament apa	Ø32 38M Parcului, 17		1	2005	1.551.69	221.27	1.772.96	Proprietatea Municipiului
1516	1.8.6.	Bransament apa	Ø50 50M Parc 1 Mai		1	2005	1.788.20	254.99	2.043.19	Proprietatea Municipiului
1517	1.8.6.	Bransament apa	Ø32 3.5M Mihai Viteazu, 1		1	2005	2.375.59	338.75	2.714.34	Proprietatea Municipiului
1518	1.8.6.	Bransament apa	Ø32 11M Podului, 14		1	2005	342.82	48.88	391.70	Proprietatea Municipiului
1519	1.8.6.	Bransament apa	Ø20-32 193M Unirii, bloc 1		1	2005	1,076.33	153.48	1,229.81	Proprietatea Municipiului
1520	1.8.6.	Bransament apa	Ø32 25M Negoiu, 2		1	2006	715.57	102.04	817.61	Proprietatea Municipiului
1521	1.8.6.	Bransament apa	Ø63-110 8M Negoiu, 151		1	2006	4,520.14	644.57	5,164.71	Proprietatea Municipiului
1522	1.8.7.	Racord canal	Ø200 8M Negoiu, 151		1	2006	4,520.14	644.57	5,164.71	Proprietatea Municipiului
1523	1.8.6.	Bransament apa	Ø32 10M Scolii, 28		1	2006	621.34	88.60	709.94	Proprietatea Municipiului
1524	1.8.6.	Bransament apa	Ø40 50M T Vladimirescu, 80		1	2006	6,042.55	861.66	6,904.21	Proprietatea Municipiului
1525	1.8.6.	Bransament apa	Ø32 8M M Viteazu, 28		1	2006	1,144.02	163.13	1,307.15	Proprietatea Municipiului
1526	1.8.7.	Canaliz.pluviala	Ø315 210M Tudor Vladimirescu, 80		1	2006	25,359.89	3,616.32	28,976.21	Proprietatea Municipiului
1527	1.8.7.	Racord canal	Ø200 89M Tudor Vladimirescu, 80		1	2006	16,110.54	2,297.36	18,407.90	Proprietatea Municipiului
1528	1.8.6.	Bransament apa	Ø32 3.25M Dr. Ioan Senchea, 132		1	2006	426.27	50.50	476.77	Proprietatea Municipiului

0	1	2	3	4	5	6	8	9	10	
1529	1.8.7.	Racord canal	Ø110 3.25M Dr. Ioan Senchea, 132		1	2006	432.88	61.72	494.60	Proprietatea Municipiului
1530	1.8.6.	Bransament apa	Ø32 7M Mihai Viteazu, 3		1	2006	1,516.52	216.25	1,732.77	Proprietatea Municipiului
1531	1.8.6.	Bransament apa	Ø50 160M Tabacari (Casa Armatei, FN)		1	2006	38,852.58	5,540.37	44,392.95	Proprietatea Municipiului
1532	1.8.6.	Bransament apa	Ø32 27M Cetatii, 38		1	2007	2,880.71	410.78	3,291.49	Proprietatea Municipiului
1533	1.8.6.	Bransament apa	Ø90 11M Negiu, 157		1	2007	3,344.59	476.93	3,821.52	Proprietatea Municipiului
1534	1.8.7.	Racord canal	Ø200 11M Negiu, 157		1	2007	3,344.59	476.93	3,821.52	Proprietatea Municipiului
1535	1.8.7.	Racord canal	Ø110 26M Mircea Eliade, 19		1	2007	7,442.87	1,061.35	8,504.22	Proprietatea Municipiului
1536	1.8.6.	Bransament apa	Ø50 10M Negoiu, 1		1	2007	9,549.86	1,361.81	10,911.67	Proprietatea Municipiului
1537	1.8.7.	Racord canal	Ø110 15.5M Negoiu,46		1	2007	6,565.53	936.24	7,501.77	Proprietatea Municipiului
1538	1.8.6.	Bransament apa	Ø25 30M Plopului, bl. 6 A		1	2007	523.64	74.67	598.31	Proprietatea Municipiului
1539	1.8.6.	Bransament apa	Ø40 16M Doamna Stanca, 25		1	2007	3,365.85	479.97	3,845.82	Proprietatea Municipiului
1540	1.8.6.	Bransament apa	Ø110-160 23M Soseaua Combinatului 12		1	2007	16,975.45	2,420.69	19,396.14	Proprietatea Municipiului
1541	1.8.6.	Bransament apa	Ø32 4M Livezii 41-43		1	2007	3,735.95	532.74	4,268.69	Proprietatea Municipiului
1542	1.8.6.	Bransament apa	Ø32 21M Tudor Vladimirescu, 14		1	2007	2,394.36	341.43	2,735.79	Proprietatea Municipiului
1543	1.8.6.	Bransament apa	Ø32 12M Plopului, bloc 6A		1	2007	1,141.24	162.74	1,303.98	Proprietatea Municipiului
1544	1.8.6.	Bransament apa	Ø32 35M Oxigenului, 2		1	2007	5,981.10	852.90	6,834.00	Proprietatea Municipiului
1545	1.8.6.	Retea stradala apa	Ø200 820M Colonia Combinat		1	2007	62,047.50	8,847.97	70,895.47	Proprietatea Municipiului
1546	1.8.6.	Bransament apa	Ø32-50 15M Vasile Alecsandri, 20		1	2007	1,709.09	243.71	1,952.80	Proprietatea Municipiului
1547	1.8.6.	Bransament apa	Ø25-32 Ø75-110 91M Ileni, 1		1	2007	10,840.30	1,545.82	12,386.12	Proprietatea Municipiului
1548	1.8.6.	Bransament apa	Ø50 35M Plopului, bloc 12		1	2007	4,545.58	648.19	5,193.77	Proprietatea Municipiului
1549	1.8.6.	Bransament apa	Ø90 155M Negoiu, 157		1	2008	22,384.73	3,192.06	25,576.79	Proprietatea Municipiului

0	1	2	3	4	5	6	7	8	9	10	
1550	1.8.7.	Racord canaliz. Pluviala	Ø90 155M Negoiu, 157		1	2008		22,383.67	3,191.91	25,575.58	Proprietatea Municipiului
1551	1.8.6.	Bransament apa	Ø63 Negoiu, 147		1	2008		5,851.48	834.42	6,685.90	Proprietatea Municipiului
1552	1.8.6.	Bransament apa	Ø32 2.5M Nicovalei, 15 A		1	2008		763.60	108.88	872.48	Proprietatea Municipiului
1553	1.8.7.	Racord canal	Ø110 2.5M Nicovalei, 15 A		1	2008		763.61	108.89	872.50	Proprietatea Municipiului
							17,821,070.20	1,851,731.73	19,672,801.93		

*[Handwritten signature]*





ROMÂNIA  
JUDEȚUL BRAȘOV

CONSILIUL LOCAL FĂGĂRAȘ

Strada Republicii, Nr. 3, 505200, Tel: 0040368 402 949 Fax: 0040368 402 805  
Web: www.primaria-fagaras.ro, Email: secretariat@primaria-fagaras.ro



**HOTĂRÂREA nr.74  
din data de 30 martie 2023**

-privind modificarea și completarea Art. 4 și Art.5 din HCL nr. 329/31.10.2022 privind modificarea și completarea Anexei nr.3 la Contractul de delegare a gestiunii serviciilor de alimentare cu apă și canalizare nr. 9/2009 ca urmare a reevaluării unor bunuri proprietate publică și privată a Municipiului Făgăraș, precum și predarea unor bunuri rezultate din investiții și lucrări în infrastructura de alimentare cu apă și canalizare executate și finalizate pe domeniul public al municipiului Făgăraș, cu încheierea actului adițional în acest sens, în sensul actualizării Anexei nr. 3 cu încheierea actului adițional

**CONSILIUL LOCAL AL MUNICIPIULUI FĂGĂRAȘ,  
întrunit în ședință ordinară,**

Analizând Referatul de aprobare al Primarului Municipiului Fagaras nr. 30575/24.03.2023, Raportul comun al Biroului economic –financiar și al Serviciului de utilități publice nr. 30575//1/24.03.2023 se supune spre analiză, verificare și aprobare modificarea și completarea Art. 4 și Art.5 din HCL nr. 329/31.10.2022 privind modificarea și completarea Anexei nr.3 la Contractul de delegare a gestiunii serviciilor de alimentare cu apă și canalizare nr. 9/2009 ca urmare a reevaluării unor bunuri proprietate publică și privată a Municipiului Făgăraș, precum și predarea unor bunuri rezultate din investiții și lucrări în infrastructura de alimentare cu apă și canalizare executate și finalizate pe domeniul public al municipiului Făgăraș, cu încheierea actului adițional în acest sens, în sensul actualizării Anexei nr. 3 cu încheierea actului adițional,

Văzând avizul favorabil al Comisiei pentru activități științifice, învățământ, culte, sănătate, cultură, protecție socială, sportive și de agrement, al Comisiei pentru servicii publice, pentru comerț și agricultură, al Comisiei de organizare și dezvoltare urbanistică, realizarea lucrărilor publice, protecția mediului înconjurător, conservarea monumentelor istorice și de arhitectură, al Comisiei pentru administrația publică locală, juridică, apărarea ordinii publice, respectarea drepturilor și libertăților cetățenești, problemele minorităților, precum și al Comisiei de studii, prognoze economico-sociale, buget finanțe și administrarea domeniului public și privat al municipiului,

Având în vedere HCL nr. 21/2009 privind delegarea gestiunii serviciului de alimentare cu apă și de canalizare către SC Apă Canal SA Sibiu, HCL nr.41/2009, HCL nr. 140/ 2017 privind aprobarea actualizării Anexei nr.3 la Contractul de delegare a gestiunii serviciilor de alimentare cu apă și canalizare nr. 9/2009 și încheierea unui/unor acte adițional în acest sens, HCL 33/2022 privind actualizarea valorilor de inventar ale bunurilor care aparțin domeniului public și privat al Municipiului Făgăraș, HCL nr. 251/28.07.2022 privind integrarea și atestare apartenenței la domeniul public al Municipiului Făgăraș a bunurilor rezultate din investiții și lucrări în infrastructura de alimentare cu apă și canalizare executate și finalizate pe domeniul public al Municipiului Făgăraș, executate în perioada 2017-2021, precum și completarea Inventarului bunurilor ce aparțin domeniului public al Municipiului Făgăraș, HCL nr. 329/31.10.2022 privind modificarea și completarea Anexei nr.3 la Contractul de delegare a gestiunii serviciilor de alimentare cu apă și canalizare nr. 9/2009 ca urmare a reevaluării unor bunuri proprietate publică și privată a Municipiului Făgăraș, precum și predarea unor bunuri rezultate din investiții și lucrări în infrastructura de alimentare cu apă și canalizare executate și finalizate pe domeniul public al municipiului Făgăraș, cu încheierea actului adițional în acest sens,

În conformitate cu prevederile art. 1 alin(2), art. 2 alin (2) și (3), art. 10 alin (2), art.15 alin(2) lit.c), art.24 alin 2, din Legea nr.241/2006 privind serviciul de alimentare cu apă și de canalizare, modificată și completată, ale art. 1 alin(2) lit.a)și b), art.3, art.6, art. 25, din Legea 51/2006 a serviciilor comunitare de utilități publice, modificată și completată, art. 7, art.8, art. 18 pct. 19, art.43, art.44 din Contractul de delegare a gestiunii serviciilor de alimentare cu apă și canalizare nr. 9/2009, art.8 alin.(1) și (2) din Legea nr. 82/1991, republicată, OG nr. 81/28.08.2003 privind reevaluarea și amortizarea activelor fixe aflate în patrimoniul instituțiilor publice, modificată și completată, art.1 alin.(1), art.2 alin.(3), art.3, art. 5 alin. (1) lit.e), art. 11 și urm. din OMF nr. 3471/2008 pentru aprobarea Normelor metodologice privind reevaluarea și amortizarea activelor fixe corporale aflate în patrimoniul instituțiilor publice,

Luând în considerare art. 129, alin (2), lit. c), alin. 6 lit a) din Ordonanța de Urgență nr.57/2019 privind Codul administrative,

In temeiul art. 139 alin. (3) lit. g) si ale art.196 alin.1 lit.a) din OUG nr.57/2019 privind Codul administrativ, cu modificările și completările ulterioare,

### **HOTĂRĂȘTE:**

**Art.1.** – Se modifică și se completează Art. 4 din HCL nr. 329/31.10.2022 în sensul actualizării Anexei nr. 3 – Lista bunurilor din domeniul public și privat al municipiului Făgăraș la la Contractul de delegare a gestiunii serviciilor de alimentare cu apă și canalizare nr. 9/2009, bunuri concesionate către S.C. Apă Canal Sibiu S.A., ca urmare a reevaluării unor bunuri proprietate publică și privată a Municipiului Făgăraș cu suma de 1.851.731,73 lei, conform Anexei nr. 1 parte integrantă din prezenta hotărâre.

**Art.2.** – Se modifică și se completează Art. 5 din HCL nr. 329/31.10.2022 în sensul că valoarea concesiunii se suplimentează cu suma de 7.629.687,07 lei, urmând a se încheia un proces-verbal de predare-primire a formei actualizate a Anexei nr. 3 la Contractul de delegare a gestiunii serviciilor de alimentare cu apă și canalizare nr. 9/2009.

**Art.3.** – Restul prevederilor HCL nr. 329/31.10.2022 rămân neschimbate.

**Art.4.** – Contractul de delegare a gestiunii serviciilor de alimentare cu apă și canalizare nr. 9/2009 se modifică și se completează corespunzător prin Act adițional.

**Art.5.** – Se imputernicește Primarul Municipiului Făgăraș să semneze Actul adițional la Contractul de delegare a gestiunii serviciilor de alimentare cu apă și canalizare nr. 9/2009.

**Art.6.** – Cu ducerea la îndeplinire a prevederilor prezentei hotărâri, se încredințează Primarul Municipiului Fagaras, prin Serviciul de utilități publice, Direcția Buget-Finanțe, Asociația de Dezvoltare Comunitară "ASOCIAȚIA DE APĂ" Sibiu și S.C. Apă Canal Sibiu S.A.

**Art.7.** – Prezenta hotarare se aduce la cunostință publică, respectiv se comunică Primarului Municipiului Fagaras, celor nominalizati cu aducerea la îndeplinire și se comunică Instituției Prefectului în vederea exercitatii controlului cu privire la legalitate.

**PREȘEDINTE DE ȘEDINȚĂ,  
DOBRIA FLORIN-EMANUEL**



**CONTRASEMNEAZĂ,  
Ptr. Secretar general,  
Jr. CAMELIA CRIȘAN**





**ROMÂNIA**  
**JUDEȚUL BRAȘOV**



## **CONSILIUL LOCAL FĂGĂRAȘ**

Strada Republicii, Nr. 3, 505200, Tel: 0040368 402 949 Fax: 0040368 402 805  
Web: www.primaria-fagaras.ro, Email: secretariat@primaria-fagaras.ro



**HOTĂRÂREA nr.329**  
**din data de 31 octombrie 2022**

-privind modificarea și completarea Anexei nr.3 la Contractul de delegare a gestiunii serviciilor de alimentare cu apă și canalizare nr. 9/2009, ca urmare a reevaluării unor bunuri proprietate publică și privată a Municipiului Făgăraș, precum și predarea unor bunuri rezultate din investiții și lucrări în infrastructura de alimentare cu apă și canalizare executate și finalizate pe domeniul public al municipiului Făgăraș, cu încheierea actului adițional în acest sens

### **CONSILIUL LOCAL AL MUNICIPIULUI FĂGĂRAȘ, întrunit în ședință ordinară,**

Analizând Referatul de aprobare al Primarului Municipiului Fagaras nr. 51439/15.09.2022, raportul comun al Biroului economic-financiar și al Serviciului de utilități publice nr. 51439/1/15.09.2022 se supune spre analiză, verificare și aprobare modificarea și completarea Anexei nr.3 la Contractul de delegare a gestiunii serviciilor de alimentare cu apă și canalizare nr.9/2009 ca urmare a reevaluării unor bunuri proprietate publică și privată a Municipiului Făgăraș, precum și predarea unor bunuri rezultate din investiții și lucrări în infrastructura de alimentare cu apă și canalizare executate și finalizate pe domeniul public al municipiului Făgăraș, cu încheierea actului adițional în acest sens,

Văzând avizul favorabil al Comisiei de turism, relații externe și integrare europeană, al Comisiei pentru servicii publice, pentru comerț și agricultură, al Comisiei de organizare și dezvoltare urbanistică, realizarea lucrărilor publice, protecția mediului înconjurător, conservarea monumentelor istorice și de arhitectură, precum și al Comisiei pentru administrația publică locală, juridică, apărarea ordinii publice, respectarea drepturilor și libertăților cetățenești, problemele minorităților,

Având în vedere HCL nr. 21/2009 privind delegarea gestiunii serviciului de alimentare cu apă și de canalizare către SC Apă Canal SA Sibiu, HCL nr.41/2009, HCL nr. 140/ 2017 privind aprobarea actualizării Anexei nr.3 la Contractul de delegare a gestiunii serviciilor de alimentare cu apă și canalizare nr. 9/2009 și încheierea unui/unor acte adițional în acest sens, HCL 33/2022 privind actualizarea valorilor de inventar ale bunurilor care aparțin domeniului public și privat al Municipiului Făgăraș, HCL nr. 251/28.07.2022 privind integrarea și atestare apartenenței la domeniul public al Municipiului Făgăraș a bunurilor rezultate din investiții și lucrări în infrastructura de alimentare cu apă și canalizare executate și finalizate pe domeniul public al Municipiului Făgăraș, executate în perioada 2017-2021, precum și completarea Inventarului bunurilor ce aparțin domeniului public al Municipiului Făgăraș,

În conformitate cu prevederile art. 1 alin(2), art. 2 alin (2) și (3) , art. 10 alin (2), art.15 alin(2) lit.c) , art.24 alin 2, din Legea nr.241/2006 privind serviciul de alimentare cu apă și de canalizare, modificată și completată, ale art. 1 alin(2) lit.a)și b) , art.3, art.6, art. 25, din Legea 51/2006 a serviciilor comunitare de utilități publice, modificată și completată, art. 7, art.8, art. 18 pct. 19, art.43, art.44 din Contractul de delegare a gestiunii serviciilor de alimentare cu apă și canalizare nr. 9/2009, art.8 alin.(1) și (2) din Legea nr. 82/1991 , republicată, OG nr. 81/28.08.2003 privind reevaluarea și amortizarea activelor fixe aflate în patrimoniul instituțiilor publice , modificată și completată, art.1 alin.(1), art.2 alin.(3), art.3, art. 5 alin. (1) lit.e) ,art. 11 si urm. din OMF nr. 3471/2008 pentru aprobarea Normelor metodologice privind reevaluarea și amortizarea activelor fixe corporale aflate în patrimoniul instituțiilor publice,

Luând în considerare art. 129, alin (2), lit. c), alin. 6 lit a) din Ordonanța de Urgență nr.57/2019 privind Codul administrativ,

In temeiul art. 139 alin. (3) lit. g) si ale art.196 alin.1 lit.a) din OUG nr.57/2019 privind Codul administrativ, cu modificările și completările ulterioare,

### **HOTĂRĂȘTE:**

**Art.1.** – Se modifică și se completează Anexa nr. 3 – Lista bunurilor din domeniul public și privat al municipiului Făgăraș la Contractul de delegare a gestiunii serviciilor de alimentare cu apă și canalizare nr. 9/2009, prin adăugarea bunurilor mijloace fixe prevăzute în Anexa nr. 1 la prezenta hotărâre, reprezentând

bunuri rezultate din investiții și lucrări în infrastructura de alimentare cu apă și canalizare executate și finalizate pe domeniul public al Municipiului Făgăraș.

**Art.2.** – Bunurile mijloace fixe prevăzute în Anexa nr.1 la prezenta hotărâre sunt înregistrate în domeniul public al Municipiului Făgăraș cu următoarele numere de inventar și valori:

- 2107510165-Rețea apă și branșamente str. Salcâmului et.I-44.424,84 lei
- 2107510164- Rețea apă și branșamente str. Salcâmului et.I-144.626,79 lei
- 2107510161-Rețea canalizare menajeră str. Salcâmului- 306.376,84 lei
- 2107510167-Extindere rețea canalizare apă menajeră Sos. Combinatului-7.904,90 lei
- 2107510166- Rețea apă și canalizare str. Podului-Libertății- 108.168,16 lei
- 2107510104-Rețea canalizare Sos Hurezului- 2.222.703,27 lei
- 2107510103- Rețea canalizare str. Salcâmului-2.665.301,22 lei
- 2107510102-Rețea canalizare str. Forjei- 278.449,32 lei

și se predau spre administrare și exploatare operatorului S.C. Apă Canal Sibiu S.A. prin Asociația de Dezvoltare Intercomunitară "ASOCIAȚIA DE APĂ" Sibiu, reprezentând bunuri de retur, conform fișelor mijloacelor fixe, Anexa nr.2 de la A la G, părți integrante din prezenta hotărâre.

**Art.3.** – Se aprobă actualizarea Anexei nr. 3 – Lista bunurilor din domeniul public și privat al municipiului Făgăraș la Contractul de delegare a gestiunii serviciilor de alimentare cu apă și canalizare nr. 9/2009 ca urmare a predării bunurilor rezultate din investiții și lucrări în infrastructura de alimentare cu apă și canalizare executate și finalizate pe domeniul public al Municipiului Făgăraș prevăzute în Anexa nr.1 cu valoarea de 5.777.955,34 lei.

**Art.4.** – Se aprobă actualizarea Anexei nr. 3 – Lista bunurilor din domeniul public și privat al municipiului Făgăraș la Contractul de delegare a gestiunii serviciilor de alimentare cu apă și canalizare nr. 9/2009, bunuri concesionate către SC Apă Canal Sibiu SA, ca urmare a reevaluării unor bunuri proprietate publică și privată a Municipiului Făgăraș cu suma de 1.851.983,05 lei, conform Anexei nr. 3 parte integrantă din prezenta hotărâre.

**Art.5.** – Valoarea concesiunii se suplimentează cu suma de 7.629.938,39 lei, urmând a se încheia un proces-verbal de predare-primire a formei actualizate a Anexei nr. 3 la Contractul de delegare a gestiunii serviciilor de alimentare cu apă și canalizare nr. 9/2009.


**Art.6.** – Contractul de delegare a gestiunii serviciilor de alimentare cu apă și canalizare nr. 9/2009 se modifică și se completează corespunzător prin Act adițional.

**Art.7.** – Se imputernicește Primarul Municipiului Făgăraș să semneze Actul adițional la Contractul de delegare a gestiunii serviciilor de alimentare cu apă și canalizare nr. 9/2009.

**Art.8.** – Cu ducerea la îndeplinire a prevederilor prezentei hotărâri, se încredințează Primarul Municipiului Făgăraș, prin Serviciul de utilități publice, Direcția Buget-Finanțe, Asociația de Dezvoltare Comunitară "ASOCIAȚIA DE APĂ" Sibiu și S.C. Apă Canal Sibiu S.A.

**Art.9.** – Prezenta hotărâre se aduce la cunostință publică, respectiv se comunică Primarului Municipiului Făgăraș, celor nominalizați cu aducerea la îndeplinire și se comunică Instituției Prefectului în vederea exercitării controlului cu privire la legalitate.

PREȘEDINTE DE ȘEDINȚĂ,  
CRĂCIUN MONICA



CONTRASEMNEAZĂ,  
Ptr.Secretar general,  
Jr.CAMELIA CRISAN



ROMANIA  
JUDEȚUL BRAȘOV

CONSILIUL LOCAL FĂGĂRAȘ

Strada Republicii, Nr. 3, 505200, Tel: 0040368 402 949 Fax: 0040368 402 805  
Web: www.primaria-fagaras.ro, Email: secretariat@primaria-fagaras.ro



**HOTĂRÂREA Nr. 33**  
**Din data de 27 ianuarie 2022**

- privind actualizarea valorilor de inventar ale bunurilor care aparțin domeniului public și privat al Municipiului Făgăraș

**CONSILIUL LOCAL AL MUNICIPIULUI FĂGĂRAȘ întrunit în sesiune ordinară**

Analizând Referatul de aprobare a primarului Municipiului Făgăraș nr. 3071/1/27.01.2022 și Raportul compartimentului de specialitate nr. 3071/27.01.2022 prin care se propune aprobarea și însușirea valorilor actualizate ale bunurilor care aparțin domeniului public și privat al Municipiului Făgăraș, conform procesului - verbal al comisiei de evaluare și reevaluare cu nr. 64049/31.12.2021.

Văzând avizele Comisiei de studii, prognoze economico-sociale, buget finanțe și administrarea domeniului public și privat al municipiului; Comisei de organizare și dezvoltare urbanistică, realizarea lucrărilor publice, protecția mediului înconjurător, conservarea monumentelor istorice și de arhitectură; Comisiei pentru servicii publice, pentru comerț și agricultură, Comisiei pentru activități științifice, învățământ, culte, sănătate, cultură, protecție socială, sportive și de agrement, Comisiei pentru administrația publică locală, juridică, apărarea ordinii publice, respectarea drepturilor și libertăților cetățenești, problemele minorităților Comisiei de turism, relații externe și integrare europeană:

Având în vedere:

- prevederile O.G. nr. 81/2003 privind reevaluarea și amortizarea activelor fixe sflate în patrimoniul instituțiilor publice” cu modificările și completările ulterioare,
- prevederile H.G. nr. 392/2020 cu aprobarea Normelor tehnice pentru întocmirea inventarului bunurilor care alcătuiesc domeniul public al comunelor, orașelor, municipiilor și județelor,
- prevederile OMFP nr. 3471/2008 pentru aprobarea Normelor metodologice privind reevaluarea și amortizarea activelor fixe corporale aflate în patrimoniul instituțiilor publice
- prevederile OMFP nr. 1917/2005 pentru aprobarea Normelor metodologice privind organizarea și conducerea contabilității instituțiilor publice, Planul de conturi pentru instituțiile publice și instrucțiunile de aplicare a acestuia.

În temeiul art. 129, alin.1, art. 139, alin.1, art. 196, alin.1, lit.a, art. 197, art. 198, alin.1 și alin.2, art. 243, alin.1, lit.a, art. 289 și art. 357 din OUG nr. 57/2019 privind Codul administrativ,

**HOTĂRĂȘTE:**

**Art.1.** Se însușește și se aprobă actualizarea valorilor de inventar ale bunurilor proprietate publică și privată a Municipiului Făgăraș conform anexelor, parte integrantă din prezenta hotărâre.

**Art.2.** Cu ducerea la îndeplinire a prezentei hotărâri se încredințează Primarul Municipiului Făgăraș prin Secretarul Municipiului pentru comunicare, Direcția Buget-finanțe și Birou cadastru, evidență patrimoniu.

**PRESEDINTE DE SEDINTA,**  
**POPA OVIDIU NICOLAE**



**CONTRASEMNEAZĂ,**  
**Secretar general,**  
**LAURA ELENA GIUNCA**