

PROIECT

HOTĂRÂREA nr.

Din data de

Privind atestarea Inventarului bunurilor care aparțin domeniului public al Municipiului Făgăraș, jud Brașov

CONSILIUL LOCAL AL MUNICIPIULUI FĂGĂRAȘ, întrunit în ședință.....

Analizând Raportul de specialitate nr. 28981/17.02.2025 al Serviciului evidență patrimoniu și Referatul de aprobare al Primarului Municipiului Făgăraș nr. 28981/1/17.02.2025, privind atestarea Inventarului bunurilor care aparțin domeniului public al Municipiului Făgăraș, jud Brașov

Ținând seama de Procesul verbal de evaluare și reevaluare a bunurilor neamortizabile care alcătuiesc domeniul public al Municipiului Făgăraș nr. 64049/31.12.2021, de Procesul-verbal de inventariere a bunurilor ce aparțin domeniului public al Municipiului Făgăraș nr. *64049/31.12.2021*, Declarația pe proprie răspundere a Secretarului general nr. *29175/18.02.2025*

Văzând avizele comisiilor.....

Având în vedere art. 129, alin.2 și alin. 6, lit. c, art. 139, alin.1 și 3, lit. g, art. 196, alin.1, lit.a, art. 197, art. 198, alin.1 și alin.2, art. 243, alin.1, lit.a și art. 287, lit. b, art. 289 alin 5 și art 607 alin. 4 din Ordonanța de Urgență a Guvernului nr. 57/2019 privind Codul administrativ

HOTĂRĂȘTE:

Art.1. Inventarul bunurilor care alcătuiesc domeniul public al Municipiului Făgăraș jud Brașov, însușit prin Hotărârea Consiliului Local nr. 17/22.02.2000 și atestat în Anexa nr.4 din Hotărârea de Guvern nr. 972/2002 privind atestarea domeniului public al județului Brașov, precum și al municipiilor, orașelor și comunelor din județul Brașov, completată prin Hotărârea Guvernului nr. 1.506/02.12.2009, se modifică după cum urmează:

a) Se abrogă pozițiile:

- poziția 52
- poziția 66
- poziția 74
- poziția 76

b) Se modifică următoarele poziții:

-la poziția 1, coloana 4 va avea următorul cuprins: "1997", coloana 5 va avea următorul cuprins: "258.462,47" și coloana 6 va avea următorul cuprins: " Proprietatea Municipiului Făgăraș, Ordonanța nr.43/1997, art.8, alin.c, CF 108807, Făgăraș".

-la poziția 2, coloana 3 va avea următorul cuprins: "L=9,60 m, L=4,10 m, 4 căi de acces în pasaj, 2 încăperi cu destinație de grup sanitar, S= 157 mp", coloana 5 va avea următorul cuprins "929.162,32"

-la poziția 3, coloana 1 va avea următorul cuprins: "1.6.1.1", coloana 3 va avea următorul cuprins: "S= 34 mp" coloana 5 va avea următorul cuprins: "70.264,20" și coloana 6 va avea următorul cuprins: "Proprietatea Municipiului Făgăraș, Ordonanța nr. 43/1997, art. 8, alin. c, CF 105527 Făgăraș".

-la poziția 4, coloana 4 va avea următorul cuprins: "1997" și coloana 5 va avea următorul cuprins: "119.057,25"

-la poziția 5, coloana 4 va avea următorul cuprins: "1997" și coloana 5 va avea următorul cuprins: "381.849,07" și coloana 6 va avea următorul cuprins: " Proprietatea Municipiului Făgăraș, Ordonanța nr.43/1997, art.8, alin.c, CF 108807, Făgăraș".

-la poziția 6, coloana 4 va avea următorul cuprins: "1997" și coloana 5 va avea următorul cuprins: "1.459.305,52", coloana 6 va avea următorul cuprins: " Proprietatea Municipiului Făgăraș, Ordonanța nr.43/1997, art.8, alin.c, HCL 267/2019, CF 106527 Făgăraș".

-la poziția 7, coloana 2 va avea următorul cuprins: "Șoseaua Combinatului - 4 benzi – două pe sens", coloana 3 va avea următorul cuprins: "Tronson 0- L=985,00 m l carosabil=2 x 6= 12,00 m, S carosabil=11820,0 mp Îmbrăcăminte din beton asfaltic, Fundație de balast, Semne de circulație, Trotuare: -dreapta(balast) L=985m, l=1m,S=985 mp, stânga(balast):L=985 m, l=3,7 m,S=3644,5 mp -canal pluvial: L=985m, l=3m, S=2955 mp -zona verde: L=985m, l=6,7m, S=6599,5 mp", coloana 4 va avea următorul cuprins: "1997", coloana 5 va avea următorul cuprins: "8.639.938,70" și coloana 6 va avea următorul cuprins: "Proprietatea Municipiului Făgăraș Ordonanța nr. 43/1997, art. 8, alin. c, CF 108807 Făgăraș, CF 105942 Făgăraș, CF 105938 Făgăraș"

-la poziția 8, coloana 4 va avea următorul cuprins: "1997" și coloana 5 va avea următorul cuprins: 2.704.425,75 și coloana 6 va avea următorul cuprins: " Proprietatea Municipiului Făgăraș, Ordonanța nr.43/1997, art.8, alin.c, CF 108807 Făgăraș".

-la poziția 9, coloana 4 va avea următorul cuprins: "1997" și coloana 5 va avea următorul cuprins: "267.445,86" și coloana 6 va avea următorul cuprins: " Proprietatea Municipiului Făgăraș, Ordonanța nr.43/1997, art.8, alin.c, CF 108807 Făgăraș".

-la poziția 10, coloana 4 va avea următorul cuprins: "1997" și coloana 5 va avea următorul cuprins: "236.382,75" și coloana 6 va avea următorul cuprins: " Proprietatea Municipiului Făgăraș, Ordonanța nr.43/1997, art.8, alin.c, CF 108807 Făgăraș".

-la poziția 11, coloana 4 va avea următorul cuprins: "1997" și coloana 5 va avea următorul cuprins: "129.880,63" și coloana 6 va avea următorul cuprins: " Proprietatea Municipiului Făgăraș, Ordonanța nr.43/1997, art.8, alin.c, CF 108807 Făgăraș".

-la poziția 12, coloana 4 va avea următorul cuprins: "1997" și coloana 5 va avea următorul cuprins: "765.484,01"

-la poziția 13, coloana 4 va avea următorul cuprins: "1997" și coloana 5 va avea următorul cuprins: "189.409,25" și coloana 6 va avea următorul cuprins: " Proprietatea Municipiului Făgăraș, Ordonanța nr.43/1997, art.8, alin.c, CF 108807 Făgăraș".

-la poziția 14, coloana 4 va avea următorul cuprins: "1997" și coloana 5 va avea următorul cuprins: "1.100.423,77" și coloana 6 va avea următorul cuprins: " Proprietatea Municipiului Făgăraș, Ordonanța nr.43/1997, art.8, alin.c, CF 108807 Făgăraș".

-la poziția 15, coloana 4 va avea următorul cuprins: "1997" și coloana 5 va avea următorul cuprins: "189.409,25" și coloana 6 va avea următorul cuprins: " Proprietatea Municipiului Făgăraș, Ordonanța nr.43/1997, art.8, alin.c, CF 108807 Făgăraș".

-la poziția 16, coloana 3 va avea următorul cuprins: " Stradă formată din trei tronsoane cu L=1265 m, l variabilă=6-9 m, L1=955 m, S1=13.189 mp, L2=230 m, S2=2.268 mp, L3=80m, S3=836 mp, îmbrăcăminte cu asfalt, zonă verde, trotuar dreapta cu lvariabil 2-4 m, St=16.293mp," , coloana 4 va avea următorul cuprins: "1997", coloana 5 va avea următorul cuprins: "2.545.885,74" și coloana 6 va avea următorul cuprins: " Proprietatea Municipiului Făgăraș, Ordonanța nr.43/1997, art.8, alin.c, CF nr. 106409 Făgăraș , CF nr. 106408 Făgăraș și CF nr. 106407 Făgăraș".

-la poziția 17, coloana 3 va avea următorul cuprins: " L=275 m, l=9m, S=2.554 mp, îmbrăcăminte cu balast, fundație cu balast, semne de circulație, zonă verde, trotuar stânda-dreapta balast, lvariabil 1-2m", coloana 4 va avea următorul cuprins: "1997", coloana 5 va avea următorul cuprins: "257.704,82" și coloana 6 va avea următorul cuprins: " Proprietatea Municipiului Făgăraș, Ordonanța nr.43/1997, art.8, alin.c, CF nr. 106380 Făgăraș"

-la poziția 18, coloana 4 va avea următorul cuprins: "1997" și coloana 5 va avea următorul cuprins: "953.348,52" și coloana 6 va avea următorul cuprins: " Proprietatea Municipiului Făgăraș, Ordonanța nr.43/1997, art.8, alin.c, CF 108807 Făgăraș".

-la poziția 19, coloana 4 va avea următorul cuprins: "1997" și coloana 5 va avea următorul cuprins: "4.725.883,79" și coloana 6 va avea următorul cuprins: " Proprietatea Municipiului Făgăraș, Ordonanța nr.43/1997, art.8, alin.c, CF 108807 Făgăraș".

-la poziția 20, coloana 4 va avea următorul cuprins: "1997" și coloana 5 va avea următorul cuprins: "574.150,32" și coloana 6 va avea următorul cuprins: " Proprietatea Municipiului Făgăraș, Ordonanța nr.43/1997, art.8, alin.c, CF 108807 Făgăraș".

-la poziția 21, coloana 2 va avea următorul cuprins: "Șoseaua Combinatului", coloana 3 va avea următorul cuprins: "Tronson I+II L=1.336,00 m, l=10,00-variabila S=34.789,00 mp Îmbrăcăminte din beton asfaltic, Fundație de balast, Semne de circulație, Trotuare: - dreapta 2m", coloana 4 va avea următorul cuprins: "1997", coloana 5 va avea următorul cuprins: "6.272.645,66" și coloana 6 va avea următorul cuprins: "Proprietatea Municipiului Făgăraș, Ordonanța nr. 43/1997, art. 8, alin. C, CF 107950 Făgăraș, CF 105661 Făgăraș"

-la poziția 22, coloana 2 va avea următorul cuprins: "Șoseaua Hurezului", coloana 3 va avea următorul cuprins: " L=1780,00 m l=6,50 m S=11.570 mp Îmbrăcăminte asfaltică Fundație de balast Semne de circulație:Trotuare: - dreapta(balast) L=1780m, l=1m, S=1780m² - Zonă verde - Canal pluvial" St=31.686,00 mp, coloana 4 va avea următorul cuprins: "1997", coloana 5 va avea următorul cuprins: "7.925.621,85" și coloana 6 va avea următorul cuprins: "Proprietatea Municipiului Făgăraș, Ordonanța nr. 43/1997, art. 8, alin. C, CF 105702 Făgăraș"

-la poziția 23, coloana 3 va avea următorul cuprins: "L=245,00 m lcarosabil=6,00 m Stotala=2.130,00 mp, Îmbrăcăminte de balast Fundație de piatră spartă, Trotuare balast - stanga, dreapta lvariabila=1-2m, Zonă verde", coloana 4 va avea următorul cuprins: "1997", coloana 5 va avea următorul cuprins: "258.433,54" și coloana 6 va avea următorul cuprins: "Proprietatea Municipiului Făgăraș, Ordonanța nr. 43/1997, art. 8, alin. c, HCL 62/2018, CF 105959 Făgăraș"

-la poziția 24, coloana 3 va avea următorul cuprins: " Lttotala=565,00 m cu Stotal=6000 mp, format din doua tronsoane L1=235 m cu l1=7 m, trotuare stanga dreapta intre 1-1,5 m, imbracaminte beton asfaltic, L2=330 m cu l2=3-4,5 m, trotuare-, zona verde, imbracaminte balast+ macadam", coloana 4 va avea următorul cuprins: "1997", coloana 5 va avea următorul cuprins: "1.525.192,90" și coloana 6 va avea următorul cuprins: "Proprietatea Municipiului Făgăraș, Ordonanța nr. 43/1997, art. 8, alin. c, HCL 62/2018, CF 106046 Făgăraș"

-la poziția 25, coloana 3 va avea următorul cuprins: " L totala L=284,00 m l carosabil=6,00 m S=2285,00 mp,Îmbrăcăminte de balast,Fundație de piatră spartă, Semne de circulație: Trotuare stanga, dreapta(betonl=1,5-2 m", coloana 4: va avea următorul cuprins: "1997", coloana 5 va avea următorul cuprins: "293.658,68" și coloana 6 va avea următorul cuprins: "Proprietatea Municipiului Făgăraș, Ordonanța nr. 43/1997, art. 8, alin. c, HCL 62/2018, CF 106048 Făgăraș"

-la poziția 26, coloana 3 va avea următorul cuprins: " L=356,00 m l carosabil=6,00 m S=3.709,00 mp Îmbrăcăminte de balast, Fundație de piatră spartă Semne de circulație: Trotuare: stanga, dreapta (balast) cu l=1-1,5 m", coloana 4 va avea următorul cuprins: "1997", coloana 5 va avea următorul cuprins: "397.080,84" și coloana 6 va avea următorul cuprins: "Proprietatea Municipiului Făgăraș, Ordonanța nr. 43/1997, art. 8, alin. c, HCL 62/2018, CF 105958 Făgăraș"

-la poziția 27, coloana 3 va avea următorul cuprins: " L=175,00 m lcarosabil=6,00 m S=2.078,00 mp Îmbrăcăminte de beton asfaltic, Trotuare: stânga l=1,5m, Zona verde - dreapta", coloana 4 va avea următorul cuprins: "1997", coloana 5 va avea următorul cuprins: "126.047,45" și coloana 6 va avea următorul cuprins: "Proprietatea Municipiului Făgăraș, Ordonanța nr. 43/1997, art. 8, alin. c, HCL 62/2018, CF 105956 Făgăraș"

-la poziția 28, coloana 3 va avea următorul cuprins: " Lt=1.229,00 m l=7,00 m St=15.296,00 mp, compusă din două tronsoane: L1 = 1.119m, S1 = 13.710 mp îmbrăcăminte de beton asfaltic. L2 = 110m, S2 = 1.586 mp, îmbrăcăminte balast. Fundație de balast, semne de circulație, trotuare – stânga – dreapta, l variabil = 1-3 m.", coloana 4 va avea următorul cuprins: "1997", coloana 5 va avea următorul cuprins: "5.754.481,17" și coloana 6 va avea următorul cuprins: "Proprietatea Municipiului Făgăraș, Ordonanța nr. 43/1997, art. 8, alin. c, HCL 62/2018, HCL nr. 200/2018, CF 106055 Făgăraș, CF nr. 106000 Făgăraș"

-la poziția 29, coloana 3 va avea următorul cuprins: " L2=110,00 m, l=5,00 m, S=858,00 mp, Îmbrăcăminte de balast Semne de circulație: Trotuare: stanga, dreapta l=1,0-1,3 m", coloana 4 va avea următorul cuprins: "1997", coloana 5 va avea următorul cuprins: "128.595,92" și coloana 6 va avea

următorul cuprins: “Proprietatea Municipiului Făgăraș, Ordonanța nr. 43/1997, art. 8, alin. c, HCL 150/2018, CF 106205 Făgăraș”

-la poziția 30, coloana 3 va avea următorul cuprins: ” Strada compusa din 2 tronsoane in suprafata totală de 12.747 mp Tronson I L1=92,00 m l1=7,00 m S1=714 mp, îmbrăcăminte asfaltică, Tronson II L2=1540,00 m l2=1,00-7,00 m S2=12.033 mp, Partial îmbrăcăminte asfaltică si partial fundație de balast+piatră spartă, Trotuare stanga, dreapta între 1,5-2,00 m ”, coloana 4 va avea următorul cuprins: “1997” , coloana 5 va avea următorul cuprins: “3.044.021,54” si coloana 6 va avea următorul cuprins: “Proprietatea Municipiului Făgăraș, Ordonanța nr. 43/1997, art. 8, alin. c, HCL 93/2018, CF 106043 Făgăraș, CF 106041 Făgăraș”

-la poziția 31, coloana 4 va avea următorul cuprins: “1997” , coloana 3 va avea următorul cuprins: L=91,00 m l=4,50 m S=409,5 m2 Îmbrăcăminte din beton asfaltic Fundație de balast Semne de circulație: Trotuare: - dreapta (asfalt) L=91m,l=1,6m,S=145,6m2 , - stânga (asfalt): L=91m,l=1,6m,S=145,6m2, 2 intrânduri de 107 mp, St=808 m2 coloana 5 va avea următorul cuprins: “358.379,46” si coloana 6 va avea următorul cuprins: “Proprietatea Municipiului Făgăraș, Ordonanța nr. 43/1997, art. 8, alin. c, HCL 179/2020, CF 106707 Făgăraș”

-la poziția 32, coloana 3 va avea următorul cuprins: L=172 m l=4,50 m S=774 m2 Îmbrăcăminte din beton asfaltic Fundație de balast Semne de circulație: Guri de scurgere: 6 Trotuare: dreapta (asfalt) L=172 m, l=1,25 m, stanga (asfalt) L=172m, l=1,25m , St=1.210 m2 coloana 4 va avea următorul cuprins: “1997” coloana 5 va avea următorul cuprins: “568.559,01” si coloana 6 va avea următorul cuprins: “Proprietatea Municipiului Făgăraș, Ordonanța nr. 43/1997, art. 8, alin. c, HCL 180/2020, CF 106704 Făgăraș”

-la poziția 33, coloana 3 va avea următorul cuprins: L=86 m l=4 m S=344 m2 Îmbrăcăminte din beton asfaltic Fundație de balast Semne de circulație: Trotuare: - dreapta (asfalt) L=86m, l=1,5m - stânga (asfalt): L=86m, l=1m, Intrând= 76 mp” St=635 mp, coloana 4 va avea următorul cuprins: “1997”, coloana 5 va avea următorul cuprins: “259.149,63” si coloana 6 va avea următorul cuprins: “Proprietatea Municipiului Făgăraș, Ordonanța nr. 43/1997, art. 8, alin. c, HCL 181/2020, CF 106706 Făgăraș”

-la poziția 34, coloana 3 va avea următorul cuprins: ” L=92 m l=4 m L=29 l=10 m2 S=658 Îmbrăcăminte din beton asfaltic Fundație de balast Guri de scurgere: 2 Semne de circulație: Trotuare: - dreapta (asfalt) L=121 m, l=1,5 m, stanga (asfalt) L=121 m, l=1,5 m ,2 Intrând= 307 mp St=1.328 m2, coloana 4 va avea următorul cuprins: “1997”, coloana 5 va avea următorul cuprins: “451.056,19” si coloana 6 va avea următorul cuprins: “Proprietatea Municipiului Făgăraș, Ordonanța nr. 43/1997, art. 8, alin. c, HCL 182/2020, CF 106700 Făgăraș”

-la pozitia 35, coloana 3 va avea următorul cuprins: L=171 m, l=4,00-7,00 m S= 1197 mp, Îmbrăcăminte din beton asfaltic Fundație de balast Guri de scurgere: 2 Semne de circulație: Trotuare: - dreapta (asfalt) L=185 m, l=2 m Stanga L=185 m, l=1,60 m , Intrând= 280 mp, Zonă verde= 1.173 mp St=4681 mp” ,coloana 4 va avea următorul cuprins: “1997” , coloana 5 va avea următorul cuprins: “1.105.241,69” si coloana 6 va avea următorul cuprins: “Proprietatea Municipiului Făgăraș, Ordonanța nr. 43/1997, art. 8, alin. c, HCL 261/2020 CF 106968 Făgăraș ”

-la poziția 36, coloana 3 va avea următorul cuprins: ” L=92 m l=4m, L= 29 l=10 S= 658 m2 Îmbrăcăminte din beton asfaltic Fundație de balast Guri de scurgere: 4 Semne de circulație: Trotuare: - dreapta (asfalt) L=121 m, l=1,5 m, S= 365 - stânga (asfalt) L=121 m, l=1,5 m, S= 365, Intrând= 334 mp St=1.335 mp, coloana 4 va avea următorul cuprins: “1997” și coloana 5 va avea următorul cuprins: “523.973,15”, si coloana 6 va avea următorul cuprins: “Proprietatea Municipiului Făgăraș, Ordonanța nr. 43/1997, art. 8, alin. c, HCL 184/2024 CF 106698 Făgăraș ”

-la poziția 37, coloana 3 va avea următorul cuprins: ” L=92 m l=4,00 m, L=29 m l=10,00 m S=484, Îmbrăcăminte din beton asfaltic Fundație de balast Guri de scurgere: 6 Semne de circulație: Trotuare: - dreapta (asfalt) L=121 m, l=1,5m,S= 181,5 mp, stânga (asfalt) L=121 m, l=1,5 m, S=181,5 mp , Intrând= 273 mp St=1.294 mp , coloana 4 va avea următorul cuprins: “1997” și coloana 5 va avea următorul cuprins: “597.736,30” si coloana 6 va avea următorul cuprins: “Proprietatea Municipiului Făgăraș, Ordonanța nr. 43/1997, art. 8, alin. c, HCL 183/2020 CF 106705 Făgăraș ”

-la poziția 38, coloana 3 va avea următorul cuprins: ” L=205m l=7,5m S=1538 m2 Îmbrăcăminte din beton asfaltic Fundație de balast Guri de scurgere: 5 Semne de circulație: Trotuare: -

dreapta(asfalt) L=205m, l=1,5m, stanga (asfalt) L=205 m, l=1m, Intrând= 139 mp, St=2.190 m² coloana 4 va avea următorul cuprins: "1997" și coloana 5 va avea următorul cuprins: "784.718,26" și coloana 6 va avea următorul cuprins: "Proprietatea Municipiului Făgăraș, Ordonanța nr. 43/1997, art. 8, alin. c, HCL 187/2020 CF 106699 Făgăraș "

-la poziția 39, coloana 3 va avea următorul cuprins: " L=595 m l=7,00 m S=4165 mp Îmbrăcăminte din beton asfaltic Fundație de balast+piatră spartă Guri de scurgere: 12 Semne de circulație: Trotuare: - dreapta(asfalt) L=595m,l=1,5m,S=825,5mp - stânga(asfalt) L=595m, l=1,5 m, S=895,5 mp St=6.410 mp, coloana 4 va avea următorul cuprins: "1997" și coloana 5 va avea următorul cuprins: "3.189.988,50" și coloana 6 va avea următorul cuprins: "Proprietatea Municipiului Făgăraș, Ordonanța nr. 43/1997, art. 8, alin. c, HCL 186/2020 CF 106697 Făgăraș "

-la poziția 40, coloana 3 va avea următorul cuprins: " L=203 m l=5,5 m S=1116,5 m² Îmbrăcăminte din beton asfaltic Fundație de balast Semne de circulație: Trotuare: - dreapta(asfalt) L=203m,l=1,5m,S=313,5m², - stânga(asfalt): L=209 m, l=1,5 m, S=313,5 m², Zona verde dreapta L=80 m, l=3,00 m, S=240,0 m² -stanga L=80 m,l=3,00m, S=240,0 m² St= 2.082 mp, coloana 4 va avea următorul cuprins: "1997" și coloana 5 va avea următorul cuprins: "850.608,30" și coloana 6 va avea următorul cuprins: "Proprietatea Municipiului Făgăraș, Ordonanța nr. 43/1997, art. 8, alin. c, HCL 178/2020 CF 106710 Făgăraș "

-la poziția 41, coloana 3 va avea următorul cuprins: " L=176,00 m l=5,00 m St=1389,00 mp, Îmbrăcăminte din beton asfaltic Fundație de balast ,Semne de circulație:Trotuare: - dreapta(asfalt) L=176 m, lvariabila=1-2,6m,- stânga (asfalt):L=80m, lvariabila=1-2,6m, - Zona verde", coloana 4 va avea următorul cuprins: "1997", coloana 5 va avea următorul cuprins: "834.732,67" și coloana 6 va avea următorul cuprins: "Proprietatea Municipiului Făgăraș, Ordonanța nr. 43/1997, art. 8, alin. c, HCL nr. 38/2018, CF 105936 Făgăraș "

-la poziția 42, coloana 3 va avea următorul cuprins: " L=794,00 m, l=6,00 m, S=7376,00 mp, Îmbrăcăminte din beton asfaltic, Fundație de balast, Guri de scurgere: 24, Semne de circulație ,trotuare: stânga, dreapta cu latimi între 1,5-2,50 m", coloana 4 va avea următorul cuprins: "1997" , coloana 5 va avea următorul cuprins: "3.898.298,46" și coloana 6 va avea următorul cuprins: "Proprietatea Municipiului Făgăraș, Ordonanța nr. 43/1997, art. 8, alin. c, HCL nr. 150/2018, CF 106059 Făgăraș "

-la poziția 43, coloana 3 va avea următorul cuprins: " L=85,00 m l=5,60 m S=476,00 m² Îmbrăcăminte din beton asfaltic Fundație de balast Semne de circulație, Trotuare: - dreapta (asfalt) L=85m, l=1,2m, - stânga (asfalt): L=85 m, l=1,2m, S=752 mp", coloana 4 va avea următorul cuprins: "1997" coloana 5 va avea următorul cuprins: "317.399,11", și coloana 6 va avea următorul cuprins: "Proprietatea Municipiului Făgăraș, Ordonanța nr. 43/1997, art. 8, alin. c, HCL nr. 177/2020, CF 106708 Făgăraș "

-la poziția 44, coloana 3 va avea următorul cuprins:" L=172m l=6,00 m S=1032m² Îmbrăcăminte din beton asfaltic Fundație de balast Guri de scurgere: 4, Semne de circulație, Trotuare: - dreapta (asfalt) L=172m, l=1,6 m, stanga (asfalt) L=172m, l=1,6 m ,St= 1.626 mp ,coloana 4 va avea următorul cuprins: "1997" și coloana 5 va avea următorul cuprins: "719.443,01" și coloana 6 va avea următorul cuprins: "Proprietatea Municipiului Făgăraș, Ordonanța nr. 43/1997, art. 8, alin. c, HCL nr. 174/2020, CF 106703 Făgăraș "

-la poziția 45, coloana 3 va avea următorul cuprins:" L=122 m l=4,00 m S=488 m² Îmbrăcăminte de balast Fundație de piatră spartă+balast Semne de circulație, Trotuare: - dreapta L=122m, l=0,80- 1 m, stanga L=122m, l=0,80- 1 m St= 585 mp, coloana 4 va avea următorul cuprins: "1997" coloana 5 va avea următorul cuprins: "388.487,27" și coloana 6 va avea următorul cuprins: "Proprietatea Municipiului Făgăraș, Ordonanța nr. 43/1997, art. 8, alin. c, HCL nr. 175/2020, CF 106701 Făgăraș "

-la poziția 46, coloana 3 va avea următorul cuprins:" L=122 m l=4,00 m S=488 mp Îmbrăcăminte de balast Fundație de piatră spartă+balast Semne de circulație: Trotuar stanga L= 122m, l= 0,6-1,00m, St=566,00 mp,coloana 4 va avea următorul cuprins: "1997" coloana 5 va avea următorul cuprins: "393.742,03" și coloana 6 va avea următorul cuprins: "Proprietatea Municipiului Făgăraș, Ordonanța nr. 43/1997, art. 8, alin. c, HCL nr. 176/2020, CF 106702 Făgăraș "

-la poziția 47, coloana 3 va avea următorul cuprins:" L=166,00 m l=6,00 m S=996 mp Îmbrăcăminte din beton asfaltic Fundație de balast Guri de scurgere: 1 Semne de circulație: Trotuare: - dreapta(asfalt) L=166,00 m, l=1,5 m, stânga(asfalt): L=166,00 m, l=1 m, St=1.422 mp, coloana 4 va avea

următorul cuprins: "1997" și coloana 5 va avea următorul cuprins: "718.757,67" și coloana 6 va avea următorul cuprins: "Proprietatea Municipiului Făgăraș, Ordonanța nr. 43/1997, art. 8, alin. c, HCL nr. 188/2020, CF 106711 Făgăraș "

-la poziția 48, coloana 3 va avea următorul cuprins: " L=1101,00 m, l=3-7,00- m, inclusiv arterele adiacente S totala=11.873,00 mp Îmbrăcăminte din beton asfaltic Fundație de balast Guri de scurgere, Trotuare: - dreapta(asfalt) l=1 m- stânga(asfalt) l=1 m", coloana 4 va avea următorul cuprins: "1997", coloana 5 va avea următorul cuprins: "6.903.884,75" și coloana 6 va avea următorul cuprins: "Proprietatea Municipiului Făgăraș, Ordonanța nr. 43/1997, art. 8, alin. c, HCL 133/2017 CF 105669 Făgăraș "

-la poziția 49, coloana 3 va avea următorul cuprins: " L=176 m l=6,00 m S=1056,00 m2 Îmbrăcăminte din beton asfaltic Fundație de balast Guri de scurgere: 5 Semne de circulație: Trotuare: - dreapta(asfalt) - L= 176 m, l= 2,80m, stânga(asfalt): L= 176m, l= 1, St= 1.789 mp" coloana 4 va avea următorul cuprins: "1997" și coloana 5 va avea următorul cuprins: "3.737.091,99" și coloana 6 va avea următorul cuprins: "Proprietatea Municipiului Făgăraș, Ordonanța nr. 43/1997, art. 8, alin. c, HCL 1185/2020 CF 106709 Făgăraș "

-la poziția 50, coloana 3 va avea următorul cuprins: " L=1028,00 m l=7,00 m S=7.196 mp, Îmbrăcăminte din beton asfaltic, Fundație de macadam Guri de scurgere: 35 Semne de circulație: Trotuare stanga , dreapta între 3,5-6,50 m , Zona verde St=21.117,00 mp", coloana 4 va avea următorul cuprins: "1997", coloana 5 va avea următorul cuprins: "6.804.473,71" și coloana 6 va avea următorul cuprins: "Proprietatea Municipiului Făgăraș, Ordonanța nr. 43/1997, art. 8, alin. c, HCL nr. 93/2018, CF 106002 Făgăraș "

-la poziția 51, coloana 3 va avea următorul cuprins: " L=1142,00 m l=9,00 m S=19.966 mp inclusiv artera legatura cu 1 Decembrie 1918 Îmbrăcăminte din beton asfaltic Fundație de pavaj Guri de scurgere: 29 Semne de circulație: Trotuare: - dreapta (asfalt) 2,00-4,00 m variabil stânga (asfalt): 2,00-3,00 m variabil - Zona verde: - stânga: dreapta", coloana 4 va avea următorul cuprins: "1997", coloana 5 va avea următorul cuprins: "12.444.149,23" și coloana 6 va avea următorul cuprins: "Proprietatea Municipiului Făgăraș, Ordonanța nr. 43/1997, art. 8, alin. c, CF 105664 Făgăraș "

-la poziția 53, coloana 1 va avea următorul cuprins: "1.3.7.2", coloana 2 va avea următorul cuprins: "Alee carosabila cartier T.Vladimirescu" coloana 3 va avea următorul cuprins: " Alee carosabila beton (strada fara nume) ce face legatura între str.T.Vladimirescu și str.Chimistului, L=354 m, lvariabila 7-15m, St=5.302 mp, zona verde, trotuar", coloana 4 va avea următorul cuprins: "1997", coloana 5 va avea următorul cuprins: "1.629.663,31" și coloana 6 va avea următorul cuprins: "Proprietatea Municipiului Făgăraș, Ordonanța nr. 43/1997, art. 8, alin. c, CF 105939 Făgăraș "

-la poziția 54, coloana 3 va avea următorul cuprins: " L=190 m, l=3,50 m, S=1.220 mp, Îmbrăcăminte din beton asfaltic, Fundație de balast, Guri de scurgere, 2 semne de circulație, trotuare dreapta – stânga asfalt, l=1-2 m", coloana 4 va avea următorul cuprins: "1997" și coloana 5 va avea următorul cuprins: "184.863,43" și coloana 6 va avea următorul cuprins: "Proprietatea Municipiului Făgăraș, Ordonanța nr. 43/1997, art. 8, alin. c, HCL 407/2018 CF 106256 Făgăraș "

-la poziția 55, coloana 3 va avea următorul cuprins: " L=623 m, l=7 m, S=6.010 mp, Îmbrăcăminte din beton asfaltic, Fundație de balast, Guri de scurgere, 4 semne de circulație, trotuare dreapta – stânga asfalt, l=1-3 m ", coloana 4 va avea următorul cuprins: "1997" și coloana 5 va avea următorul cuprins: "1.407.040,23" și coloana 6 va avea următorul cuprins: "Proprietatea Municipiului Făgăraș, Ordonanța nr. 43/1997, art. 8, alin. c, HCL 164/2019 CF 106406 Făgăraș "

-la poziția 56, coloana 3 va avea următorul cuprins: " L=430,00 m l=7,00 m St=8.223,00 mp, Îmbrăcăminte din beton asfaltic Fundație de balast Guri de scurgere: 3 Semne de circulație: Trotuare variabile stanga , dreapta 2-6 m - Zona verde", coloana 4 va avea următorul cuprins: "1997", coloana 5 va avea următorul cuprins: "3.182.490,17" și coloana 6 va avea următorul cuprins: "Proprietatea Municipiului Făgăraș, Ordonanța nr. 43/1997, art. 8, alin. c, CF 105966 Făgăraș "

-la poziția 57, coloana 2 va avea următorul cuprins: "Trotuare B-dul Unirii-tronson I, de la intersecția Str. Azotului - str. Câmpului Nou până la intersecție cu str. Vasile Alecsandri" coloana 3 va avea următorul cuprins: " Tronson II –M.Viteazul –Tăbăcari L=313 m l=6,5 m , S=1.907 mp, Tronson III- Tăbăcari-Azotului L=211 m, l=5 m, S=1.237 mp,Îmbrăcăminte de beton - asfalt . Guri de scurgere: Zona verde și Tronson VII - V. Alecsandri- Câmpului L=541 m, l=4-6 m variabil, S=2.937 mp,

Îmbrăcăminte de beton – asfalt, Zona verde”, coloana 4 va avea următorul cuprins: “1997”, coloana 5 va avea următorul cuprins: “829.258,51” și coloana 6 va avea următorul cuprins: “Proprietatea Municipiului Făgăraș, Ordonanța nr. 43/1997, art. 8, alin. c, CF 105679 Făgăraș, CF 105680 Făgăraș și CF 105681 Făgăraș”

-la pozitia 58, coloana 2 va avea următorul cuprins: ”Trotoare B-dul Unirii-tronson II, de la intersecția Str. V. Alecsandri până la intersecția cu str. Mihai Eminescu” coloana 3 va avea următorul cuprins: ” Tronson V –M.Eminescu –N. Bălcescu L=142 m, l=8-10 m variabil , S=1.662 mp, îmbrăcăminte pavaj. Tronson trotuar aflat la Est de trotuar CF nr. 105677 Făgăraș, în suprafață de S=235 mp. Tronson VI – N. Bălcescu - V. Alecsandri L=270m, l= 8-10 variabil, S=3.079 mp, îmbrăcăminte pavaj”, coloana 4 va avea următorul cuprins: “1997”, coloana 5 va avea următorul cuprins: “6.511,50” și coloana 6 va avea următorul cuprins: “Proprietatea Municipiului Făgăraș, Ordonanța nr. 43/1997, art. 8, alin. c, CF 105677 Făgăraș, CF 106114 Făgăraș și CF 106111 Făgăraș”

-la pozitia 59, coloana 2 va avea următorul cuprins: ”Trotoare B-dul Unirii-tronson II, de la intersecția Str. Mihai Eminescu până la intersecția cu str. Octavian Paler” coloana 3 va avea următorul cuprins: ”Tronson IV O. Paler – M.Eminescu L=463 m, l=3,80 m, S=2.096 mp, îmbrăcăminte beton – asfalt zonă verde. Tronson I D-na Stanca – M. Eminescu, L = 466,00 m, l=4,50 m, S=2.156 mp”, coloana 4 va avea următorul cuprins: “1997”, coloana 5 va avea următorul cuprins: “580.899,05” și coloana 6 va avea următorul cuprins: “Proprietatea Municipiului Făgăraș, Ordonanța nr. 43/1997, art. 8, alin. c, CF 105676 Făgăraș și CF 105719 Făgăraș”

-la pozitia 60, coloana 1 va avea următorul cuprins: ”1.3.7.3”, coloana 3 va avea următorul cuprins: ”L=818,00, l variabila= 10-14 m, St=23.832 mp, Fundație de balast Guri de scurgere: 19 Semne de circulație: Trotoare: stanga, dreapta , variabile 3-9 m, zona verde , parcarî”, coloana 4 va avea următorul cuprins: “1997”, coloana 5 va avea următorul cuprins: “12.707.116,79” și coloana 6 va avea următorul cuprins: “Proprietatea Municipiului Făgăraș, Ordonanța nr. 43/1997, art. 8, alin. c, CF 105926 Făgăraș”

-la pozitia 61, coloana 3 va avea următorul cuprins: ” L=1182 m, l= 6 m, St=7.168 mp, Îmbrăcăminte din beton asfaltic, fundație de balast, Semne de circulație, Trotoare: dreapta stanga, variabile, lvariabil: 1-5 m”, coloana 4 va avea următorul cuprins: “1997”, coloana 5 va avea următorul cuprins: “1.046.721,68” și coloana 6 va avea următorul cuprins: “Proprietatea Municipiului Făgăraș, Ordonanța nr. 43/1997, art. 8, alin. c, CF 106387 Făgăraș”

-la pozitia 62, coloana 3 va avea următorul cuprins: ” L=720,00 m lcarosabil=5,00 m S=6.216 mp, Îmbrăcăminte din beton asfaltic Fundație de balast Guri de scurgere: 7 Semne de circulație: Trotoare: dreapta stânga (asfalt): l=1-2 m”, coloana 4 va avea următorul cuprins: “1997”, coloana 5 va avea următorul cuprins: “1.020.943,70” și coloana 6 va avea următorul cuprins: “Proprietatea Municipiului Făgăraș, Ordonanța nr. 43/1997, art. 8, alin. c, HCL nr. 62/2018, CF 105957 Făgăraș și CF nr. 104655 Făgăraș ”

-la pozitia 63, coloana 4 va avea următorul cuprins: “1997” și coloana 5 va avea următorul cuprins: “1.908.263,32”

-la pozitia 64, coloana 3 va avea următorul cuprins: ” L=194,00 m, l variabil=7 m, S=1385 mp, Îmbrăcăminte de balast, Fundație de macadam, Intrând= 182 mp St =1450 mp”, coloana 4 va avea următorul cuprins: “1997”, coloana 5 va avea următorul cuprins: “146.115,75” și coloana 6 va avea următorul cuprins: “Proprietatea Municipiului Făgăraș, Ordonanța nr. 43/1997, art. 8, alin. c, HCL nr. 62/2018, CF 106378 Făgăraș

-la pozitia 65, coloana 2 va avea următorul cuprins:” Strada Cetății”, coloana 3 va avea următorul cuprins: ” L=639m, l=7m, S=7.502 mp, îmbrăcăminte din beton asfaltic, fundație de balast + piatră spartă, trotoare dreapta-stânga, variabile, zonă verde”, coloana 4 va avea următorul cuprins: “1997”, coloana 5 va avea următorul cuprins: “1.398.056,81” și coloana 6 va avea următorul cuprins: “Proprietatea Municipiului Făgăraș, Ordonanța nr. 43/1997, art. 8, alin. c, HCL nr. 62/2018, CF 106257 Făgăraș

-la pozitia 67, coloana 3 va avea următorul cuprins: ” L=833,00 m lcarosabil=7,00 m S=8799,00 mp, Îmbrăcăminte din beton asfaltic Fundație de balast Semne de circulație: Trotoare dreapta(asfalt)”, coloana 4 va avea următorul cuprins: “1997”, coloana 5 va avea următorul cuprins: “1.227.372,01” și coloana 6 va avea următorul cuprins: “Proprietatea Municipiului Făgăraș, Ordonanța nr. 43/1997, art. 8, alin. c, HCL nr. 62/2018, CF 105896 Făgăraș”

-la pozitia 68, coloana 2 va avea următorul cuprins: ”Strada Octavian Paler” coloana 3 va avea următorul cuprins: ” L=310,00 m l=8,00 m, S=5273,00 mp Îmbrăcămintă de beton de ciment Fundație de macadam Guri de scurgere: 7 Semne de circulație: Trotuare: - dreapta(beton)1,5- 2,5m - stânga (beton) 4 m: - Zona verde: - dreapta - stânga:”, coloana 4 va avea următorul cuprins: “1997”, coloana 5 va avea următorul cuprins: “1.969.573,38” și coloana 6 va avea următorul cuprins: “Proprietatea Municipiului Făgăraș, Ordonanța nr. 43/1997, art. 8, alin. c, CF 105687 Făgăraș”

-la pozitia 69, coloana 3 va avea următorul cuprins: ” L=258,00 m l carosabil=6,00 m S=2847 mp Îmbrăcămintă din beton asfaltic Fundație de balast Guri de scurgere: 1 Semne de circulație: Trotuare: -1,5 m dreapta(asfalt) -1,5 m stânga(asfalt):”, coloana 4 va avea următorul cuprins: “1997”, coloana 5 va avea următorul cuprins: “1.010.399,74” și coloana 6 va avea următorul cuprins: “Proprietatea Municipiului Făgăraș, Ordonanța nr. 43/1997, art. 8, alin. c, CF 105830 Făgăraș”

-la pozitia 70, coloana 3 va avea următorul cuprins: ” L=69,00 m, l=5,00 m, Stotala=500,00 mp Îmbrăcămintă din beton asfaltic Fundație de balast Guri de scurgere: 2 Semne de circulație: Trotuare: - dreapta(asfalt) l=1 m - stânga(asfalt) l=1 m”, coloana 4 va avea următorul cuprins: “1997”, coloana 5 va avea următorul cuprins: “194.930,64” și coloana 6 va avea următorul cuprins: “Proprietatea Municipiului Făgăraș, Ordonanța nr. 43/1997, art. 8, alin. c, CF 105525 Făgăraș”

-la poziția 71, coloana 3 va avea următorul cuprins: ” L=189 m, l=7,5 m, S=2.178 mp, îmbrăcămintă din beton asfaltic, fundație balast, guri de scurgere 1, semne de circulație, trotuare dreapta - stânga”, coloana 4 va avea următorul cuprins: “1997”, coloana 5 va avea următorul cuprins: “865.643,03” și coloana 6 va avea următorul cuprins: “Proprietatea Municipiului Făgăraș, Ordonanța nr. 43/1997, art. 8, alin. c, CF 106259 Făgăraș”

-la pozitia 72, coloana 3 va avea următorul cuprins: ” L=483,00 m, l carosabil=9 m, trotuare variabile 1-6 m, zona verde St=8.878 mp (de la str.Republicii pana la str.T.Pertia), Imbracaminte beton asfaltic, Trotuare Doamna Stanca de la str.T.Pertia pana la iesire Făgăraș vest, S= 477+443+967+542+1148+3943+6059+520=14.099 mp”, coloana 4 va avea următorul cuprins: “1997”, coloana 5 va avea următorul cuprins: “12.249.727,17” și coloana 6 va avea următorul cuprins: “Proprietatea Municipiului Făgăraș, Ordonanța nr. 43/1997, art. 8, alin. c, CF 105724 Făgăraș, CF 105834 Făgăraș, CF 105835 Făgăraș, CF 105838 Făgăraș, CF 105837 Făgăraș, CF 105836 Făgăraș, CF 105847 Făgăraș, CF 105833 Făgăraș și CF 105852 Făgăraș”

-la poziția 73, coloana 4 va avea următorul cuprins: “1997” și coloana 5 va avea următorul cuprins: “909.164,46”

-la poziția 75, coloana 4 va avea următorul cuprins: “1997” și coloana 5 va avea următorul cuprins: “378.818,52”

-la poziția 77, coloana 4 va avea următorul cuprins: “1997” și coloana 5 va avea următorul cuprins: “359.877,60”

-la poziția 78, coloana 4 va avea următorul cuprins: “1997” și coloana 5 va avea următorul cuprins: “1.028.221,64”

-la poziția 79, coloana 4 va avea următorul cuprins: “1997” și coloana 5 va avea următorul cuprins: “359.336,42”

-la poziția 80, coloana 4 va avea următorul cuprins: “1997” și coloana 5 va avea următorul cuprins: “75.780,75”

-la poziția 81, coloana 2 va avea următorul cuprins: ”Drum Stație de epurare – Strada Livezii II” coloana 3 va avea următorul cuprins: ” L=177 m, l=3,5 m, S=1.470 mp, îmbrăcămintă balast, fundație balast”, coloana 4 va avea următorul cuprins: “1997”, coloana 5 va avea următorul cuprins: “208.350,18” și coloana 6 va avea următorul cuprins: “Proprietatea Municipiului Făgăraș, Ordonanța nr. 43/1997, art. 8, alin. c, CF 106236 Făgăraș”

-la pozitia 82, coloana 3 va avea următorul cuprins: ” L totala=294 ml, Stotala= 3515 mp formata din 2 tronsoane, L1=147 ml, l=9 m, S=1.767 mp trotuare stanga, dreapta 3 m, imbracaminte beton asfaltic, zona verde, L2=147 ml, l=9 m, S=1.749 mp, trotuare stanga, dreapta 3 m, imbracaminte beton asfaltic, Zona verde”, coloana 4 va avea următorul cuprins: “1997”, coloana 5 va avea următorul cuprins: “474.112,10” și coloana 6 va avea următorul cuprins: “Proprietatea Municipiului Făgăraș Ordonanța nr. 43/1997, art. 8, alin. c, HCL 62/2018, CF 105899 Făgăraș și CF 105900 Făgăraș”

-la pozitia 83, coloana 3 va avea următorul cuprins: ” Stradă compusă din 2 tronsoane in suprafata totală de 3.725,00 mp, Tronson I L1=163,00 m, lvariabila=4,00-6,00 m, S1=1.820,00 mp, îmbrăcăminte balast, Tronson II L2=163,00 m l2=7,00 m S2=1.905,00 mp , Îmbrăcăminte din beton asfaltic, Guri de scurgere: 2 Semne de circulație: Trotuare variabile: stanga, dreapta , zona verde”, coloana 4 va avea următorul cuprins: “1997”, coloana 5 va avea următorul cuprins: 1.173.445,66” si coloana 6 va avea următorul cuprins: “Proprietatea Municipiului Făgăraș Ordonanța nr. 43/1997, art. 8, alin. c, HCL 150/2018, CF 105901 Făgăraș și CF 105905 Făgăraș”

-la poziția 84, coloana 4 va avea următorul cuprins: “1997” și coloana 5 va avea următorul cuprins: “2.143.523,89”

-la poziția 85, coloana 3 va avea următorul cuprins: ” Stradă formată din 2 tronsoane cu Lt=322m, l=6m, St=3.364 mp, îmbrăcăminte din beton asfaltic, fundație balast, trotuare dreapta-stânga, zonă verde”, coloana 4 va avea următorul cuprins: “1997”, coloana 5 va avea următorul cuprins: “497.875,76” si coloana 6 va avea următorul cuprins: “Proprietatea Municipiului Făgăraș, Ordonanța nr. 43/1997, art. 8, alin. c, CF 106388 Făgăraș și CF nr. 106381 Făgăraș”

-la pozitia 86, coloana 3 va avea următorul cuprins: ” L=135,00 m l variabila=4,50- 5,00 m S=663,00 mp Îmbrăcăminte de balast Fundație de piatră spartă Semne de circulație: Trotuare”, coloana 4 va avea următorul cuprins: “1997”, coloana 5 va avea următorul cuprins: “105.021,56” si coloana 6 va avea următorul cuprins: “Proprietatea Municipiului Făgăraș Ordonanța nr. 43/1997, art. 8, alin. c, CF 105831 Făgăraș”

-la poziția 87, coloana 3 va avea următorul cuprins: ” Stradă compusă din 2 tronsoane in suprafata totală de 4.651,00 mp

Tronson I L=257,00 m l=5,00m Îmbrăcăminte din beton asfaltic Fundație de balast Guri de scurgere: 4 Semne de circulație: Trotuare: -dreapta L=257, l=0,70m - stânga(asfalt): L=257m, l=2,20m - Zona verde=172mp

Tronson II L=235,00 m l=5,00m Îmbrăcăminte din beton asfaltic Fundație de balast Guri de scurgere: 4 Semne de circulație: Trotuare: -dreapta L=235, l=1,00m - stânga(asfalt): L=235m, l=1,5m - Zona verde=686mp St= 4.651 mp, coloana 4 va avea următorul cuprins: “1997”, coloana 5 va avea următorul cuprins: “1.158.162,98”, si coloana 6 va avea următorul cuprins: “Proprietatea Municipiului Făgăraș Ordonanța nr. 43/1997, art. 8, alin. c, HCL 72/2020, CF 106595 Făgăraș, CF 106594 Făgăraș”

-la pozitia 88, coloana 3 va avea următorul cuprins: ” L=389,00 m, l=6,00 m S=4351,00 mp Îmbrăcăminte din beton asfaltic Fundație de balast Guri de scurgere: 3 Semne de circulație: Trotuare variabile , dreapta(asfalt) , stânga(asfalt) 1,3-4 m, Zona verde”, coloana 4 va avea următorul cuprins: “1997”, coloana 5 va avea următorul cuprins: “1.344.557,42” si coloana 6 va avea următorul cuprins: “Proprietatea Municipiului Făgăraș Ordonanța nr. 43/1997, art. 8, alin. c, CF 105937 Făgăraș”

-la pozitia 89, coloana 3 va avea următorul cuprins: ” L=78,00 m l=6,00 m S=729,00 mp Îmbrăcăminte din beton asfaltic Fundație de balast Semne de circulație: Trotuare:latime 1,5 m-dreapta(asfalt) - stânga(asfalt)”, coloana 4 va avea următorul cuprins: “1997”, coloana 5 va avea următorul cuprins: “255.339,02” si coloana 6 va avea următorul cuprins: “Proprietatea Municipiului Făgăraș Ordonanța nr. 43/1997, art. 8, alin. c, CF 105829 Făgăraș”

-la pozitia 90, coloana 3 va avea următorul cuprins: ” L=453,00 m, l=7,00 m, S=9.037,00 mp Îmbrăcăminte asfaltică Fundație de balast, Trotuare: stanga - dreapta variabile 2-8 m , Zonă verde variabila 1-9 m Canal pluvial”, coloana 4 va avea următorul cuprins: “1997”, coloana 5 va avea următorul cuprins: “2.333.065,93” si coloana 6 va avea următorul cuprins: “Proprietatea Municipiului Făgăraș Ordonanța nr. 43/1997, art. 8, alin. c, CF 106110 Făgăraș”

-la poziția 91, coloana 2 va avea următorul cuprins: ” Strada Livezii I”, coloana 3 va avea următorul cuprins: ” L=619 m, l=6 m, S=7.687 mp, Îmbrăcăminte din beton asfaltic, fundație balast, guri de scurgere: 2, semne de circulație, trotuar dreapta-stânga l=2 m, zonă verde dreapta - stânga”, coloana 4 va avea următorul cuprins: “1997”, coloana 5 va avea următorul cuprins: “1.022.810,02” si coloana 6 va avea următorul cuprins: “Proprietatea Municipiului Făgăraș Ordonanța nr. 43/1997, art. 8, alin. c, HCL 16/2019,CF 106300 Făgăraș”

-la pozitia 92, coloana 2 va avea următorul cuprins: ”Strada Mihai Eminescu tronson I și II” coloana 3 va avea următorul cuprins: ” tronson I- L=77,00 m l=8,00 m S=1.710,00 mp, tronson II- L=319,00 m l=8,00 m S=5.792,00 mp, Stotală=7.502,00 mp. Îmbrăcăminte din beton asfaltic Fundație de

balast Guri de scurgere: 10 Semne de circulație: Trotuare: - dreapta(asfalt) l=5 m - stânga(asfalt) l=5 m - Zona verde: - dreapta 60 mp – stânga 60 mp”, coloana 4 va avea următorul cuprins: “1997”, coloana 5 va avea următorul cuprins: “3.815.922,24” și coloana 6 va avea următorul cuprins: “Proprietatea Municipiului Făgăraș, Ordonanța nr. 43/1997, art. 8, alin. c, CF 105528 Făgăraș și CF nr. 105558 Făgăraș”

-la pozitia 93, coloana 2 va avea următorul cuprins: ”Strada Mihai Viteazu tronson I și II” coloana 3 va avea următorul cuprins: ” tronson I+II, Lt=1.155,00 m, l=9,00 m, S1= 10.990 mp și S2= 6.963 mp, în St=17.953,00 mp. Îmbrăcăminte din beton asfaltic Fundație de balast, Guri de scurgere, 34 Semne de circulație: Trotuare - dreapta (asfalt) l=2,00-4,00m, - stanga (asfalt) l= - Zona verde: - dreapta l=1,4 m”, coloana 4 va avea următorul cuprins: “1997”, coloana 5 va avea următorul cuprins: “3.709.928,48” și coloana 6 va avea următorul cuprins: “Proprietatea Municipiului Făgăraș, Ordonanța nr. 43/1997, art. 8, alin. c, CF 105523 Făgăraș și CF nr. 105663 Făgăraș”

-la poziția 94, coloana 3 va avea următorul cuprins: ” L=236,00 m l=6,00 m S=1466,00 m2 Îmbrăcăminte din beton asfaltic Fundație de balast Guri de scurgere: 10 Semne de circulație: Trotuare: - dreapta(asfalt) - stânga(asfalt): L=236m l=0,8-10m, St= 2390 mp”, coloana 4 va avea următorul cuprins: “1997”, coloana 5 va avea următorul cuprins: “743.767,81”, și coloana 6 va avea următorul cuprins: “Proprietatea Municipiului Făgăraș, Ordonanța nr. 43/1997, art. 8, alin. c, HCL 74/2020 CF nr. 106596 Făgăraș”

-la pozitia 95, coloana 3 va avea următorul cuprins: ” L=400,00 m lcarosabil=9,00 m S=7.105 mp, Îmbrăcăminte din beton asfaltic Fundație de balast Guri de scurgere: 2 Semne de circulație: Trotuare: stanga, dreapta(balast) variabile 3,50-4,50 m, Zona verde stanga , dreapta”, coloana 4 va avea următorul cuprins: “1997”, coloana 5 va avea următorul cuprins: “755.269,43” și coloana 6 va avea următorul cuprins: “Proprietatea Municipiului Făgăraș, Ordonanța nr. 43/1997, art. 8, alin. c, HCL nr. 62/2018 și CF 106047 Făgăraș”

-la poziția 96, coloana 3 va avea următorul cuprins: ” Strada în s totală= 66.733 mp, compusă din 2 tronsoane astfel:

Tronson I: L=3.243,00 m, l=9,50 m, S=65.193 mp, Îmbrăcăminte din beton asfaltic Fundație de pavaj+piatră spartă: Trotuare: - dreapta – stânga lvariabil=2-6m, : Zona verde: - dreapta stanga, parcare

Tronson II: S= 1540 mp”, coloana 4 va avea următorul cuprins: “1997”, coloana 5 va avea următorul cuprins: “22.808.241,32” și coloana 6 va avea următorul cuprins: “Proprietatea Municipiului Făgăraș, Ordonanța nr. 43/1997, art. 8, alin. c, CF 106425 Făgăraș și CF 106593 Făgăraș”

-la pozitia 97, coloana 2 va avea următorul cuprins: ”Strada Nicolae Bălcescu tronson I, II și III” coloana 3 va avea următorul cuprins: ” Strada în Stotală=13.978,00 mp compusa din 3 tronsoane, astfel : tronson I- L=163,00 m l=6,00 m S=3.732,00 mp, tronson II- L=395 m l=6,00 m S=8.741,00 mp, tronson III –L=102 m l=6,00 m S=1.505,00 mp, Îmbrăcăminte din beton asfaltic Fundație de pavaj , Guri de scurgere: 13 Semne de circulație: Trotuare variabile: - dreapta(asfalt) l=1,0-7,5 m, stânga(asfalt) l=1,0-7,5 m - Zona verde: - dreapta l=2 m- stânga: l=2 m”, coloana 4 va avea următorul cuprins: “1997”, coloana 5 va avea următorul cuprins: “4.943.725,27” și coloana 6 va avea următorul cuprins: “Proprietatea Municipiului Făgăraș, Ordonanța nr. 43/1997, art. 8, alin. c, HCL nr. 74/2018 și CF 105537 Făgăraș, CF nr. 105976 Făgăraș și CF nr. 105765 Făgăraș”

-la pozitia 98, coloana 3 va avea următorul cuprins: ” Stradă compusă din 2 tronsoane în suprafața totală de 3.542,00 mp, Tronson I L1=148,00 m, l=6,50 m, S1=1.853,00 mp, îmbrăcăminte beton asfaltic, Tronson II L2=147,00 m, l2=6,50 m S2=1.689,00 mp, Îmbrăcăminte din beton asfaltic, Guri de scurgere: Semne de circulație: Trotuare variabile: stanga, dreapta , zona verde”, coloana 4 va avea următorul cuprins: “1997”, coloana 5 va avea următorul cuprins: “661.268,53” și coloana 6 va avea următorul cuprins: “Proprietatea Municipiului Făgăraș, Ordonanța nr. 43/1997, art. 8, alin. c, HCL nr. 150/2018, CF 105898 Făgăraș și CF nr. 105902”

-la pozitia 99, coloana 3 va avea următorul cuprins: ” Stradă compusă din 2 tronsoane în suprafața totală de 8.251 mp, Tronson I L1=300,00 m l1=6,00 m S1=2530 mp, îmbrăcăminte asfaltică, Tronson II L2=518,00 m l2=5,00 m S2=5721 mp, Fundație de balast+piatră spartă, Guri de scurgere: 3 Semne de circulație: Trotuare variabile: stanga, dreapta”, coloana 4 va avea următorul cuprins: “1997”, coloana 5 va avea următorul cuprins: “1.378.653,73” și coloana 6 va avea următorul cuprins: “Proprietatea

Municipiului Făgăraș, Ordonanța nr. 43/1997, art. 8, alin. c, HCL nr. 93/2018, CF 106008 Făgăraș, CF nr. 106058”

-la poziția 100, coloana 3 va avea următorul cuprins: ” L=609 m, l=7 m, St=7.491 mp, Îmbrăcăminte beton asfaltic, Fundație de macadam, Trotuare dreapta-stânga l variabilă=1,5-4 m, Zonă verde”, coloana 4 va avea următorul cuprins: “1997”, coloana 5 va avea următorul cuprins: “1.342.785,38” si coloana 6 va avea următorul cuprins: “Proprietatea Municipiului Făgăraș, Ordonanța nr. 43/1997, art. 8, alin. c, CF 106413 Făgăraș”

-la pozitia 101, coloana 3 va avea următorul cuprins: ” L=690,00 m l=4,50 m S=6604,00 mp Îmbrăcăminte din beton asfaltic Fundație de balast Guri de scurgere: 10 Semne de circulație: Trotuare variabile : 1-5 m dreapta(asfalt)- stânga(asfalt): 1-5 m, zona verde”, coloana 4 va avea următorul cuprins: “1997”, coloana 5 va avea următorul cuprins: “2.199 .905,87” si coloana 6 va avea următorul cuprins: “Proprietatea Municipiului Făgăraș, Ordonanța nr. 43/1997, art. 8, alin. c, HCL nr. 93/2018, CF 105832 Făgăraș”

-la poziția 102, coloana 4 va avea următorul cuprins: “1997” și coloana 5 va avea următorul cuprins: “68.187,34”

-la pozitia 103, coloana 3 va avea următorul cuprins: ” L=523,00 m, lvariabila = 5,00-9,50 m, S=6.837,00 mp, Îmbrăcăminte din beton asfaltic pe L=345 ml, îmbrăcăminte balast L=178 ml, trotuare variabile l=1,50-4,00 m, zona verde”, coloana 4 va avea următorul cuprins: “1997”, coloana 5 va avea următorul cuprins: “1.287.291,99” si coloana 6 va avea următorul cuprins: “Proprietatea Municipiului Făgăraș, Ordonanța nr. 43/1997, art. 8, alin. c, HCL nr. 150/2018, CF 106057 Făgăraș”

-la pozitia 104, coloana 3 va avea următorul cuprins: ” L=536,00 m l variabila=8-11,00 m S=8.087,00 mp. Îmbrăcăminte din beton asfaltic Fundație de balast Semne de circulație: Trotuare: - dreapta l=4 m, - stânga l=4m”, coloana 4 va avea următorul cuprins: “1997”, coloana 5 va avea următorul cuprins: “2.404.529,25” si coloana 6 va avea următorul cuprins: “Proprietatea Municipiului Făgăraș, Ordonanța nr. 43/1997, art. 8, alin. c, CF 105560 Făgăraș”

-la pozitia 105, coloana 3 va avea următorul cuprins: ” Stradă în suprafață totală de 16.898 mp, formată din :

- tronson I – L1=901+248 m, l1= 4-6 m variabil, S1=10.261 mp

- tronson II- L2=464 m, l2=3-4 m variabil, S2= 3.047 mp

- tronson III- L3=93 m, l3=11 m, S3=1.201 mp

- tronson IV- L4=243 m, l4=11 m, S4=2.569 mp, Îmbrăcăminte de balast, Fundație de balast, Semne de circulație, Trotuare - dreapta (balast) ”, coloana 4 va avea următorul cuprins: “1997”, coloana 5 va avea următorul cuprins: “1.770.023,27” si coloana 6 va avea următorul cuprins: “Proprietatea Municipiului Făgăraș, Ordonanța nr. 43/1997, art. 8, alin. c, CF 105856 Făgăraș, CF 105907 Făgăraș, CF 105887 Făgăraș, CF 105858 Făgăraș”

-la poziția 106, coloana 3 va avea următorul cuprins: ” L=400 m, l=4 m, S=3.138 mp, îmbrăcăminte beton asfaltic, fundație balast, trotuar dreapta-stânga”, coloana 4 va avea următorul cuprins: “1997”, coloana 5 va avea următorul cuprins: “363.665,79” si coloana 6 va avea următorul cuprins: “Proprietatea Municipiului Făgăraș, Ordonanța nr. 43/1997, art. 8, alin. c, CF 106258 Făgăraș”

-la poziția 107, 3 va avea următorul cuprins: ” Strada formata din 3 tronsoane:

Tronson I –L1=950 m, l1=7 m, S1=6650 mp, Trotuare: - dreapta(asfalt) L=950m, l=2m - stânga(asfalt): - stânga: L=950m, l=2m - Zona verde=3.406mp

Tronson II-neamenajat- L=174 m,

Tronson III-neamenajat- L=53m

coloana 4 va avea următorul cuprins: “1997” coloana 5 va avea următorul cuprins: “3.500.311,92” si coloana 6 va avea următorul cuprins: “Proprietatea Municipiului Făgăraș, Ordonanța nr. 43/1997, art. 8, alin. c, HCL 75/2020, CF 106953 Făgăraș, CF 106379 Făgăraș, CF 105224 Făgăraș”

-la pozitia 108, coloana 2 va avea următorul cuprins: ”Strada Stejarului tronson I și II” coloana 3 va avea următorul cuprins: ” Tronson I intre str.13 Decembrie si str.Teiului, L1=154,00 m, l=7,00 m, trotuare variabil 2-4,5 m, St=3488 mp,Tronson II intre str Teiului si str.1 Decembrie 1918, L2=138,00 m, lvariabila =7-13 m, trotuare variabile 3,75-5 m, St=3238 mp,Îmbrăcăminte de beton de ciment Fundație de macadam Semne de circulație: Trotuare: - dreapta(beton) - stânga(beton): - Zona verde”, coloana 4 va avea următorul cuprins: “1997”, coloana 5 va avea următorul cuprins: “5.378.895,09” si coloana 6 va avea

următorul cuprins: "Proprietatea Municipiului Făgăraș, Ordonanța nr. 43/1997, art. 8, alin. c, CF 105928 Făgăraș, CF nr. 105927 Făgăraș"

-la pozitia 109, coloana 3 va avea următorul cuprins: " L=320,00 m l=9,00 m St=5335,00 mp, Îmbrăcăminte din beton asfaltic Fundație de pavaj+macadam Guri de scurgere: 10 Semne de circulație: Trotuare variabile – dreapta (asfalt) - stânga (asfalt) 1,00-2,00 m: - Zona verde stanga, dreapta ", coloana 4 va avea următorul cuprins: "1997", coloana 5 va avea următorul cuprins: "1.718.660,44" si coloana 6 va avea următorul cuprins: "Proprietatea Municipiului Făgăraș, Ordonanța nr. 43/1997, art. 8, alin. c, HCL nr. 93/2018, CF 106009 Făgăraș"

-la pozitia 110, coloana 3 va avea următorul cuprins: " L=185m, l=6m, S=2.338 mp, Îmbrăcăminte din beton de ciment, Fundație de macadam, Guri de scurgere, 2 semne de circulație, Trotuare stânga, dreapta variabile 1,5-2 m, zonă verde ", coloana 4 va avea următorul cuprins: "1997" și coloana 5 va avea următorul cuprins: "611.736,44" si coloana 6 va avea următorul cuprins: "Proprietatea Municipiului Făgăraș, Ordonanța nr. 43/1997, art. 8, alin. c, CF 106208 Făgăraș"

-la pozitia 111, coloana 3 va avea următorul cuprins: " L=532,00 m l=8,00 m S=9.728,00 mp Îmbrăcăminte din beton asfaltic Fundație de balast Guri de scurgere: 11 Semne de circulație: Trotuare: - dreapta(asfalt) l=2 m, - stânga(asfalt) l=2 m: - Zona verde: - dreapta l=0,80m – stânga l=1 m", coloana 4 va avea următorul cuprins: "1997", coloana 5 va avea următorul cuprins: "2.670.832,85" si coloana 6 va avea următorul cuprins: "Proprietatea Municipiului Făgăraș, Ordonanța nr. 43/1997, art. 8, alin. c, CF 105524 Făgăraș"

-la pozitia 112, coloana 3 va avea următorul cuprins: " L=391,00 m, l=13,00 m , trotuare stanga, dreapta 4,5 m, St=12.302,00 mp, Îmbrăcăminte de beton de ciment, Fundație de macadam, Guri de scurgere: 33, Semne de circulație, Zona verde", coloana 4 va avea următorul cuprins: "1997", coloana 5 va avea următorul cuprins: "4.511.070,06" si coloana 6 va avea următorul cuprins: "Proprietatea Municipiului Făgăraș, Ordonanța nr. 43/1997, art. 8, alin. c, CF 105925 Făgăraș"

-la pozitia 113, coloana 3 va avea următorul cuprins: " L=880m, l =6,00 m S=5280 mp, Îmbrăcăminte din beton asfaltic Fundație de balast Guri de scurgere: 5 Semne de circulație: Trotuare asfalt: dreapta L= 880, l=2,5, stânga L= 880, l=2,5 Zona verde=2.463 mp, S= 12.143 mp", coloana 4 va avea următorul cuprins: "1997", coloana 5 va avea următorul cuprins: "3.700.395,37" si coloana 6 va avea următorul cuprins: "Proprietatea Municipiului Făgăraș, Ordonanța nr. 43/1997, art. 8, alin. c, HCL nr. 62/2018, CF 105960 Făgăraș"

-la pozitia 114, coloana 2 va avea următorul cuprins: " Trotuare Tudor Vladimirescu (fost tronsonul I) - limită estică intravilan Municipiu Făgăraș - intersecție str. Azotului, B-dul Unirii tronson I și str. Câmpului Nou", coloana 3 va avea următorul cuprins: " Trotuare: - dreapta(asfalt) - stânga(asfalt): - Zona verde, Trotuare str. T.Vladimirescu de la partea de est a municipiului pana la str.Azotului – 4 tronsoane cu ,L1=161 m, S1=1183 mp, L2=231 m, S2=1141 mp, L3=64 m, S3=479 mp si L4=137 m, S4=680 mp", coloana 4 va avea următorul cuprins: "1997", coloana 5 va avea următorul cuprins: "5.491.114,08" si coloana 6 va avea următorul cuprins: "Proprietatea Municipiului Făgăraș, Ordonanța nr. 43/1997, art. 8, alin. c, CF 105933 Făgăraș, CF 105934 Făgăraș, CF 105932 Făgăraș, CF 105931 Făgăraș"

-la pozitia 115, coloana 2 va avea următorul cuprins:" Str. Sf. C-tin Brâncoveanu", coloana 3 va avea următorul cuprins: " L=456,00 m l=7,00 m , mp St=6.993 mp Îmbrăcăminte din beton asfaltic Fundație de balast Guri de scurgere: 2 Semne de circulație: Trotuare: - dreapta(asfalt) - stânga(asfalt): - Zona verde", coloana 4 va avea următorul cuprins:"1997", coloana 5 va avea următorul cuprins: "1.780.892,74" si coloana 6 va avea următorul cuprins: "Proprietatea Municipiului Făgăraș, Ordonanța nr. 43/1997, art. 8, alin. c, CF 105929 Făgăraș"

-la pozitia 116, coloana 3 va avea următorul cuprins: " L=303,00 m, l=8,50 m, Trotuare dreapta(asfalt),stânga(asfalt) variabile 3,50-5 m, St=4.360,00 mp, Îmbrăcăminte din beton asfaltic Fundație de balast, Guri de scurgere: 8 Semne de circulație:): - Zona verde dreapta ", coloana 4 va avea următorul cuprins: "1997", coloana 5 va avea următorul cuprins: "2.457.060,36" si coloana 6 va avea următorul cuprins: "Proprietatea Municipiului Făgăraș, Ordonanța nr. 43/1997, art. 8, alin. c, CF 105930 Făgăraș"

-la pozitia 117, coloana 4 va avea următorul cuprins: "1997" și coloana 5 va avea următorul cuprins: "2.386.104,84"

-la pozitia 118, coloana 2 va avea următorul cuprins:” Str. Uniunii”, coloana 3 va avea următorul cuprins: ” L=737,00 m, l=7,00 m, trotuare variabile 1,5-6 m, St=10.083,00 mp Îmbrăcăminte de beton din ciment, Fundație de balast, Guri de scurgere: 8 Semne de circulație”, coloana 4 va avea următorul cuprins: “1997”, coloana 5 va avea următorul cuprins: “2.629.913,70” si coloana 6 va avea următorul cuprins: “Proprietatea Municipiului Făgăraș, Ordonanța nr. 43/1997, art. 8, alin. c, CF 105940 Făgăraș”

-la poziția 119, coloana 4 va avea următorul cuprins: “1997” și coloana 5 va avea următorul cuprins: “1.491.029,71”

-la poziția 120, coloana 4 va avea următorul cuprins: “1997” și coloana 5 va avea următorul cuprins: “3.133.598,71”

-la poziția 121, coloana 4 va avea următorul cuprins: “1997” și coloana 5 va avea următorul cuprins: “340.936,67”

-la poziția 124, coloana 1 va avea următorul cuprins: ” 1.3.17.2”, coloana 4 va avea următorul cuprins: “1997” și coloana 5 va avea următorul cuprins: “27.504,14”

-la poziția 125, coloana 1 va avea următorul cuprins: ” 1.3.17.2”, coloana 4 va avea următorul cuprins: “1997” și coloana 5 va avea următorul cuprins: “119.154,09”

-la poziția 126, coloana 1 va avea următorul cuprins: ” 1.3.17.2”, coloana 4 va avea următorul cuprins: “1997” și coloana 5 va avea următorul cuprins: “185.538,31”

-la poziția 127, coloana 1 va avea următorul cuprins: ” 1.3.17.2”, coloana 4 va avea următorul cuprins: “1997” și coloana 5 va avea următorul cuprins: “72.198,34”

-la poziția 128, coloana 1 va avea următorul cuprins: ” 1.3.17.2”, coloana 3 va avea următorul cuprins: ”Pod rutier peste râul Olt, L=132,00 m l carosabil=7,00 m S=2581,00 mp Îmbrăcăminte cu beton asfaltic Trotuare: - dreapta(asfalt), - stânga(asfalt): ” coloana 4 va avea următorul cuprins: “1997” coloana 5 va avea următorul cuprins: “342.191,54” si coloana 6 va avea următorul cuprins: “Proprietatea Municipiului Făgăraș, Ordonanța nr. 43/1997, art. 8, alin. c, HCL 144//2021 CF 106522”

-la poziția 129, coloana 4 va avea următorul cuprins: “1997” și coloana 5 va avea următorul cuprins: “15.127,26”

-la poziția 130, coloana 1 va avea următorul cuprins: ” 1.3.17.2”, coloana 4 va avea următorul cuprins: “1997” și coloana 5 va avea următorul cuprins: “22.003,31”

-la poziția 131, coloana 4 va avea următorul cuprins: “1997” și coloana 5 va avea următorul cuprins: “5.615,43”

-la poziția 132, coloana 3 va avea următorul cuprins: ”L=30,00 m S=49,00 m²”, coloana 4 va avea următorul cuprins: “1997” coloana 5 va avea următorul cuprins: “10.314,04” si coloana 6 va avea următorul cuprins: “Proprietatea Municipiului Făgăraș, Ordonanța nr. 43/1997, art. 8, alin. c,CF 106586 Făgăraș,”

-la poziția 133, coloana 4 va avea următorul cuprins: “1997” și coloana 5 va avea următorul cuprins: “606.109,64” si coloana 6 va avea următorul cuprins: “Proprietatea Municipiului Făgăraș, Ordonanța nr. 43/1997, art. 8, alin. c, HCL nr. 93/2018 ,CF 106006 Făgăraș, CF 106007 Făgăraș”

-la pozitia 134, coloana 3 va avea următorul cuprins: ” Cvartal Titu Pertia, Alei auto in suprafata de 2776 mp cu latime intre 4-5 m, Îmbrăcăminte asfaltică, Alei pietonale in suprafata de 475 mp cu latime intre 2,5, Îmbrăcăminte asfaltică”, coloana 4 va avea următorul cuprins: “1997”, coloana 5 va avea următorul cuprins: “863.083,91” si coloana 6 va avea următorul cuprins: “Proprietatea Municipiului Făgăraș, Ordonanța nr. 43/1997, art. 8, alin. c, HCL nr. 93/2018 ,CF 106006 Făgăraș, CF 106007 Făgăraș”

-la poziția 135, coloana 5 va avea următorul cuprins: “67.810,01”

-la poziția 136, coloana 4 va avea următorul cuprins: “1997” și coloana 5 va avea următorul cuprins: “1.833.481,65”

-la poziția 137, coloana 4 va avea următorul cuprins: “1997” și coloana 5 va avea următorul cuprins: “2.142.912,37” si coloana 6 va avea următorul cuprins: “Proprietatea Municipiului Făgăraș, Ordonanța nr. 43/1997, art. 8, alin. c, CF 108807 Făgăraș”

-la poziția 138, coloana 4 va avea următorul cuprins: “1997” și coloana 5 va avea următorul cuprins: “1.246.854,11”

-la poziția 139, coloana 4 va avea următorul cuprins: “1997” și coloana 5 va avea următorul cuprins: “3.034.965,96”

-la poziția 140, coloana 3 va avea următorul cuprins: ”Cartier Negoiu – imobil neîmprejumuit compus din: 4.469 mp alei pietonale , 10215 mp alei auto, 6766 mp parcare, 37156 mp zone verzi, 78mp spații colectare deseuri si 222mp loc de joacă S= 58851 mp”, coloana 4 va avea următorul cuprins: “1997” , coloana 5 va avea următorul cuprins: “1.066.614,14” ” si coloana 6 va avea următorul cuprins: “Proprietatea Municipiului Făgăraș, Ordonanța nr. 43/1997, art. 8, alin. c, HCL nr. 93/2018 ,CF 108240 Făgăraș”

-la poziția 141, coloana 4 va avea următorul cuprins: “1997” și coloana 5 va avea următorul cuprins: “1.246.854,11”

-la poziția 142, coloana 3 va avea următorul cuprins: ” Alei auto in suprafata de 5.745 mp cu latime între 4,0-6,0 m cu Îmbrăcăminte asfaltică, Alei pietonale in suprafata de 1.701 mp cu latime între 1,5-2,00 m Îmbrăcăminte asfaltică”, coloana 4 va avea următorul cuprins: “1997”, coloana 5 va avea următorul cuprins: “2.158.934,67” si coloana 6 va avea următorul cuprins: “Proprietatea Municipiului Făgăraș, Ordonanța nr. 43/1997, art. 8, alin. c, HCL nr. 93/2018 ,CF 106036 Făgăraș”

-la poziția 143, coloana 4 va avea următorul cuprins: “1997” și coloana 5 va avea următorul cuprins: “803.095,27”

-la poziția 144, coloana 4 va avea următorul cuprins: “1997” și coloana 5 va avea următorul cuprins: “191.573,93”

-la poziția 145, coloana 4 va avea următorul cuprins: “1997” și coloana 5 va avea următorul cuprins: “774.954,46”

-la poziția 146, coloana 2 va avea următorul cuprins: ” Cvartal Școlii- Octavian Paler –B-dul Unirii”, coloana 3 va avea următorul cuprins: ”B-dul Unirii zona 1 nord, Alei auto și pietonale în suprafață de 1.998 mp cu lățime între 4-6 m cu îmbrăcăminte asfaltică ”, coloana 4 va avea următorul cuprins: “1997”, coloana 5 va avea următorul cuprins: “539.004,63” si coloana 6 va avea următorul cuprins: “Proprietatea Municipiului Făgăraș, Ordonanța nr. 43/1997, art. 8, alin. c, CF 106198 Făgăraș”

Art.2. Inventarul astfel modificat, constituie anexă la statutul unității administrativ teritoriale Municipiului Făgăraș jud Brașov și se publică pe pagina de internet a instituției, la secțiunea dedicată statutului municipiului , precum și în monitorul oficial local.

Art.3. Cu ducerea la îndeplinire a prezentei hotărâri se însărcinează Primarul Municipiului Făgăraș, prin Serviciu evidentă patrimoniu.

**INITIATOR
PRIMAR,
GHEORGHE SUCACIU**

**AVIZAT
SECRETARUL GENERAL,
LAVINIA MARIAN**

Nr. înregistrare: 28981/17.02.2025

**RAPORT COMPARTIMENT DE SPECIALITATE
LA PROIECTUL DE
HOTĂRÂRE A CONSILIULUI LOCAL**

Privind atestarea Inventarului bunurilor care aparțin domeniului public al Municipiului Făgăraș, jud
Brașov

Având în vedere necesitatea actualizării și reglementării din punct de vedere juridic al bunurilor ce alcătuiesc domeniul public al Municipiului Făgăraș, respectiv a modificării și actualizării inventarului bunurilor ce aparțin domeniului public al Municipiului Făgăraș, atestat prin HG 972/2002, completata de HG 1506/2009 în vederea actualizării domeniului public al Municipiului Făgăraș

Ținând seama de Hotărârile Consiliului Local al Municipiului Făgăraș prin care s-a aprobat atestarea la Inventarul bunurilor ce aparțin domeniului public al Municipiului Făgăraș documentațiile topografice întocmite de persoane autorizate, de Procesul verbal de evaluare și reevaluare a bunurilor neamortizabile care alcătuiesc domeniul public al Municipiului Făgăraș nr. 64049/2021, de Procesul-verbal de inventariere a bunurilor ce aparțin domeniului public al Municipiului Făgăraș nr.

În coloana "Denumirea bunului", denumiri ale unor bunuri au fost modificate prin hotărâri adoptate de consiliul local .

În coloana "Elemente de identificare" sunt înscrise suprafețele terenurilor, lungimile și lățimile străzilor și trotuarelor, măsurate anterior anului 2000. În urma măsurătorilor efectuate s-a constatat că elementele de identificare diferă la acest moment față de inventarul întocmit în anul 2000. Ulterior, s-au întocmit documentațiile pentru intabularea terenurilor aferente străzilor din Municipiul Făgăraș. S-au obținut numerele cadastrale și s-au făcut înscrierile în cartea funciară ale acestora.

În coloana "Anul dobândirii" este înscris anul fiecărui imobil în parte, datele fiind preluate din Nomenclatoarele Stradale, Hotărâri ale Consiliului Local Făgăraș.

În coloana "Valoare de inventar", au fost înscrise valorile contabile ale bunurilor imobile, potrivit Procesului verbal de evaluare și reevaluare a bunurilor neamortizabile care alcătuiesc domeniul public al Municipiului Făgăraș nr. 64049/2021, întocmit în conformitate cu OG nr 81/2003, modificată și Ordinul 3471/2008 al Ministerului de Finanțe cu normele de aplicare aferente.

În coloana "Situația juridică actuală" este înscris actul prin care bunul a ajuns în proprietatea Municipiului, precum și extrasul de carte funciară în care este înscris bunul imobil.

În vederea actualizării inventarului, au fost modificate coloanele de la poziția 1 la poziția 146, după cum urmează:

a) Se abrogă pozițiile:

- **poziția 52**, fiind inclusă în poziția 51
- **poziția 66**, fiind inclusă în poziția 65
- **poziția 74**, fiind inclusă în poziția 101
- **poziția 76**, fiind inclusă în poziția 96

b) Se modifică următoarele poziții:

-la **poziția 1** , coloana 4 va avea următorul cuprins: "1997", coloana 5 va avea următorul cuprins: "258.462,47" și coloana 6 va avea următorul cuprins: " Proprietatea Municipiului Făgăraș, Ordonanța nr.43/1997, art.8, alin.c, CF 108807, Făgăraș".

Bunul imobil Alee Complex Comercial este edificat pe parte din CF 108807 Făgăraș, acesta fiind extrasul CF din tot cartierul Combinat.

-la poziția 2, coloana 3 va avea următorul cuprins: “L=9,60 m, L=4,10 m, 4 căi de acces în pasaj, 2 încăperi cu destinație de grup sanitar, S= 157 mp”, coloana 5 va avea următorul cuprins “929.162,32”

Imobilul ”Pasaj pietonal” se află situat sub drumul național 1 (DN1) proprietatea publică a statului român, având patru căi de acces, imobil obținut prin procedura de expropriere în baza Dispoziției nr. 757/05.06.2018 și edificate pe parte din CF nr. 106111 Făgăraș și CF nr. 106113 Făgăraș.

-la poziția 3, coloana 1 va avea următorul cuprins: “1.6.1.1” , coloana 3 va avea următorul cuprins: “S= 34 mp” coloana 5 va avea următorul cuprins: “70.264,20” și coloana 6 va avea următorul cuprins: “Proprietatea Municipiului Făgăraș, Ordonanța nr. 43/1997, art. 8, alin. c, CF 105527 Făgăraș”.

Bunul imobil WC public este edificat pe parte din CF 105527 Făgăraș, acesta fiind extrasul CF al întregului parc din jurul cetății.

-la poziția 4, coloana 4 va avea următorul cuprins: “1997” și coloana 5 va avea următorul cuprins: “119.057,25”

-la poziția 5, coloana 4 va avea următorul cuprins: “1997” și coloana 5 va avea următorul cuprins: “381.849,07” și coloana 6 va avea următorul cuprins: “ Proprietatea Municipiului Făgăraș, Ordonanța nr.43/1997, art.8, alin.c, CF 108807, Făgăraș”.

-la poziția 6, coloana 4 va avea următorul cuprins: “1997” și coloana 5 va avea următorul cuprins: “1.459.305,52”, coloana 6 va avea următorul cuprins: “ Proprietatea Municipiului Făgăraș, Ordonanța nr.43/1997, art.8, alin.c, HCL 267/2019, CF 106527 Făgăraș”.

-la poziția 7 , coloana 2 va avea următorul cuprins: “Șoseaua Combinatului - 4 benzi – două pe sens”, coloana 3 va avea următorul cuprins: ”Tronson 0- L=985,00 m l carosabil=2 x 6= 12,00 m, S carosabil=11820,0 mp Îmbrăcămintă din beton asfaltic, Fundație de balast, Semne de circulație, Trotuare: -dreapta(balast) L=985m, l=1m,S=985 mp, stânga(balast):L=985 m, l=3,7 m,S=3644,5 mp -canal pluvial: L=985m, l=3m, S=2955 mp -zona verde: L=985m, l=6,7m, S=6599,5 mp” , coloana 4 va avea următorul cuprins: “1997” , coloana 5 va avea următorul cuprins: “8.639.938,70” si coloana 6 va avea următorul cuprins: “Proprietatea Municipiului Făgăraș Ordonanța nr. 43/1997, art. 8, alin. c, CF 108807 Făgăraș, CF 105942 Făgăraș, CF 105938 Făgăraș”

Soseaua Combinatului -Tronson 0 este un tronson din Soseaua Combinatului ce este alcatuită din 3 tronsoane . Acest tronson este edificat pe parte din CF 108807 Făgăraș, acesta fiind extrasul CF din tot cartierul Combinat. CF 105942 și CF 105938 Făgăraș sunt trotuarele aferente acestui tronson 0 de drum. Celelalte doua tronsoane I și II se regăsesc la poziția 21.

-la poziția 8, coloana 4 va avea următorul cuprins: “1997” și coloana 5 va avea următorul cuprins: 2.704.425,75 si coloana 6 va avea următorul cuprins: “ Proprietatea Municipiului Făgăraș, Ordonanța nr.43/1997, art.8, alin.c, CF 108807 Făgăraș”.

Bunul imobilul Strada Ciocanului este edificat pe parte din CF 108807 Făgăraș, acesta fiind extrasul CF din tot cartierul Combinat

-la poziția 9, coloana 4 va avea următorul cuprins: “1997” și coloana 5 va avea următorul cuprins: “267.445,86” si coloana 6 va avea următorul cuprins: “ Proprietatea Municipiului Făgăraș, Ordonanța nr.43/1997, art.8, alin.c, CF 108807 Făgăraș”.

Bunul imobilul Strada Clorului este edificat pe parte din CF 108807 Făgăraș, acesta fiind extrasul CF din tot cartierul Combinat

-la poziția 10, coloana 4 va avea următorul cuprins: “1997” și coloana 5 va avea următorul cuprins: “236.382,75” si coloana 6 va avea următorul cuprins: “ Proprietatea Municipiului Făgăraș, Ordonanța nr.43/1997, art.8, alin.c, CF 108807 Făgăraș”.

Bunul imobilul Strada Dulgherului este edificat pe parte din CF 108807 Făgăraș, acesta fiind extrasul CF din tot cartierul Combinat

-la poziția 11, coloana 4 va avea următorul cuprins “1997” și coloana 5 va avea următorul cuprins “129.880,63” și coloana 6 va avea următorul cuprins “ Proprietatea Municipiului Făgăraș, Ordonanța nr.43/1997, art.8, alin.c, CF 108807 Făgăraș”.

Bunul imobilul Strada Fochistului este edificat pe parte din CF 108807 Făgăraș, acesta fiind extrasul CF din tot cartierul Combinat

-la poziția 12, coloana 4 va avea următorul cuprins: “1997” și coloana 5 va avea următorul cuprins: “765.484,01”

-la poziția 13, coloana 4 va avea următorul cuprins “1997” și coloana 5 va avea următorul cuprins “189.409,25” și coloana 6 va avea următorul cuprins “ Proprietatea Municipiului Făgăraș, Ordonanța nr.43/1997, art.8, alin.c, CF 108807 Făgăraș”.

Bunul imobilul Strada Luncii I este edificat pe parte din CF 108807 Făgăraș, acesta fiind extrasul CF din tot cartierul Combinat

-la poziția 14, coloana 4 va avea următorul cuprins: “1997” și coloana 5 va avea următorul cuprins: “1.100.423,77” și coloana 6 va avea următorul cuprins: “ Proprietatea Municipiului Făgăraș, Ordonanța nr.43/1997, art.8, alin.c, CF 108807 Făgăraș”.

Bunul imobilul Strada Luncii II este edificat pe parte din CF 108807 Făgăraș, acesta fiind extrasul CF din tot cartierul Combinat

-la poziția 15, coloana 4 va avea următorul cuprins: “1997” și coloana 5 va avea următorul cuprins: “189.409,25” și coloana 6 va avea următorul cuprins: “ Proprietatea Municipiului Făgăraș, Ordonanța nr.43/1997, art.8, alin.c, CF 108807 Făgăraș”.

Bunul imobilul Strada Mecanicilor este edificat pe parte din CF 108807 Făgăraș, acesta fiind extrasul CF din tot cartierul Combinat

-la poziția 16, coloana 3 va avea următorul cuprins: ” Stradă formată din trei tronsoane cu L=1265 m, lvariabil=6-9 m, L1=955 m, S1=13.189 mp, L2=230 m, S2=2.268 mp, L3=80m, S3=836 mp, îmbrăcăminte cu asfalt, zonă verde, trotuar dreapta cu l variabilă 2-4 m, St=16.293mp,” , coloana 4 va avea următorul cuprins: “1997”, coloana 5 va avea următorul cuprins: “2.545.885,74” și coloana 6 va avea următorul cuprins: “ Proprietatea Municipiului Făgăraș, Ordonanța nr.43/1997, art.8, alin.c, CF nr. 106409 Făgăraș , CF nr. 106408 Făgăraș și CF nr. 106407 Făgăraș”.

-la poziția 17, coloana 3 va avea următorul cuprins ” L=275 m, l=9m, S=2.554 mp, îmbrăcăminte cu balast, fundație cu balast, semne de circulație, zonă verde, trotuar stânda-dreapta balast, lvariabil 1-2m”, coloana 4 va avea următorul cuprins “1997”, coloana 5 va avea următorul cuprins “257.704,82” și coloana 6 va avea următorul cuprins “ Proprietatea Municipiului Făgăraș, Ordonanța nr.43/1997, art.8, alin.c, CF nr. 106380 Făgăraș”

-la poziția 18, coloana 4 va avea următorul cuprins: “1997” și coloana 5 va avea următorul cuprins: “953.348,52” și coloana 6 va avea următorul cuprins: “ Proprietatea Municipiului Făgăraș, Ordonanța nr.43/1997, art.8, alin.c, CF 108807 Făgăraș”.

Bunul imobilul Strada Oxigenului este edificat pe parte din CF 108807 Făgăraș, acesta fiind extrasul CF din tot cartierul Combinat

-la poziția 19, coloana 4 va avea următorul cuprins: “1997” și coloana 5 va avea următorul cuprins: “4.725.883,79” și coloana 6 va avea următorul cuprins: “ Proprietatea Municipiului Făgăraș, Ordonanța nr.43/1997, art.8, alin.c, CF 108807 Făgăraș”.

Bunul imobilul Strada Plopului este edificat pe parte din CF 108807 Făgăraș, acesta fiind extrasul CF din tot cartierul Combinat

-la poziția 20, coloana 4 va avea următorul cuprins: “1997” și coloana 5 va avea următorul cuprins: “574.150,32” și coloana 6 va avea următorul cuprins: “ Proprietatea Municipiului Făgăraș, Ordonanța nr.43/1997, art.8, alin.c, CF 108807 Făgăraș”.

Bunul imobilul Strada Strungului este edificat pe parte din CF 108807 Făgăraș, acesta fiind extrasul CF din tot cartierul Combinat

-la poziția 21 , coloana 2 va avea următorul cuprins: “Șoseaua Combinatului”, coloana 3 va avea următorul cuprins: ”Tronson I+II L=1.336,00 m, l=10,00-variabila S=34.789,00 mp Îmbrăcăminte din beton asfaltic, Fundație de balast, Semne de circulație, Trotuare: - dreapta 2m” , coloana 4 va avea următorul cuprins “1997” , coloana 5 va avea următorul cuprins: “6.272.645,66” și

coloana 6 va avea următorul cuprins: "Proprietatea Municipiului Făgăraș, Ordonanța nr. 43/1997, art. 8, alin. C, CF 107950 Făgăraș, CF 105661 Făgăraș"

Imobilul Soseaua Combinatului -Tronson I și II, are suprafața totală de 34.789 mp, rezultați din suma suprafețelor din cele doua extrase de carte funciară, respectiv 24.519mp + 10.270 mp"

-la pozitia 22, coloana 2 va avea următorul cuprins: "Șoseaua Hurezului", coloana 3 va avea următorul cuprins: "L=1780,00 m l=6,50 m S=11.570 mp Îmbrăcăminte asfaltică Fundație de balast Semne de circulație:Trotuare: - dreapta(balast) L=1780m, l=1m, S=1780m² - Zonă verde - Canal pluvial" St=31.686,00 mp, coloana 4 va avea următorul cuprins: "1997", coloana 5 va avea următorul cuprins: "7.925.621,85" si coloana 6 va avea următorul cuprins: "Proprietatea Municipiului Făgăraș, Ordonanța nr. 43/1997, art. 8, alin. C, CF 105702 Făgăraș"

-la pozitia 23, coloana 3 va avea următorul cuprins: "L=245,00 m lcarosabil=6,00 m Stotala=2.130,00 mp, Îmbrăcăminte de balast Fundație de piatră spartă, Trotuare balast - stanga, dreapta lvaraiabila=1-2m, Zonă verde", coloana 4 va avea următorul cuprins: "1997", coloana 5 va avea următorul cuprins: "258.433,54" si coloana 6 va avea următorul cuprins "Proprietatea Municipiului Făgăraș, Ordonanța nr. 43/1997, art. 8, alin. c, HCL 62/2018, CF 105959 Făgăraș"

-la pozitia 24, coloana 3 va avea următorul cuprins: " Lttotala=565,00 m cu Stotal=6000 mp, format din doua tronsoane L1=235 m cu l1=7 m, trotuare stanga dreapta intre 1-1,5 m, imbracaminte beton asfaltic, L2=330 m cu l2=3-4,5 m, trotuare-, zona verde, imbracaminte balast+ macadam", coloana 4 va avea următorul cuprins "1997", coloana 5 va avea următorul cuprins: "1.525.192,90" si coloana 6 va avea următorul cuprins: "Proprietatea Municipiului Făgăraș, Ordonanța nr. 43/1997, art. 8, alin. c, HCL 62/2018, CF 106046 Făgăraș"

-la pozitia 25, coloana 3 va avea următorul cuprins: " L totala L=284,00 m l carosabil=6,00 m S=2285,00 mp,Îmbrăcăminte de balast,Fundație de piatră spartă, Semne de circulație: Trotuare stanga, dreapta(betonl=1,5-2 m", coloana 4: va avea următorul cuprins "1997", coloana 5 va avea următorul cuprins: "293.658,68" si coloana 6 va avea următorul cuprins. "Proprietatea Municipiului Făgăraș, Ordonanța nr. 43/1997, art. 8, alin. c, HCL 62/2018, CF 106048 Făgăraș"

-la pozitia 26, coloana 3 va avea următorul cuprins: " L=356,00 m l carosabil=6,00 m S=3.709,00 mp Îmbrăcăminte de balast, Fundație de piatră spartă Semne de circulație: Trotuare: stanga, dreapta (balast) cu l=1-1,5 m", coloana 4 va avea următorul cuprins: "1997", coloana 5 va avea următorul cuprins "397.080,84" si coloana 6 va avea următorul cuprins: "Proprietatea Municipiului Făgăraș, Ordonanța nr. 43/1997, art. 8, alin. c, HCL 62/2018, CF 105958 Făgăraș"

-la pozitia 27, coloana 3 va avea următorul cuprins: " L=175,00 m lcarosabil=6,00 m S=2.078,00 mp Îmbrăcăminte de beton asfaltic, Trotuare: stânga l=1,5m, Zona verde - dreapta", coloana 4 va avea următorul cuprins "1997", coloana 5 va avea următorul cuprins: "126.047,45" si coloana 6 va avea următorul cuprins: "Proprietatea Municipiului Făgăraș, Ordonanța nr. 43/1997, art. 8, alin. c, HCL 62/2018, CF 105956 Făgăraș"

-la pozitia 28, coloana 3 va avea următorul cuprins: " Lt=1.229,00 m l=7,00 m St=15.296,00 mp, compusă din două tronsoane: L1 = 1.119m, S1 = 13.710 mp îmbrăcăminte de beton asfaltic. L2 = 110m, S2 = 1.586 mp, îmbrăcăminte balast. Fundație de balast, semne de circulație, trotuare – stânga – dreapta, l variabil = 1-3 m.", coloana 4 va avea următorul cuprins: "1997", coloana 5 va avea următorul cuprins "5.754.481,17" si coloana 6 va avea următorul cuprins: "Proprietatea Municipiului Făgăraș, Ordonanța nr. 43/1997, art. 8, alin. c, HCL 62/2018, HCL nr. 200/2018, CF 106055 Făgăraș, CF nr. 106000 Făgăraș"

-la pozitia 29, coloana 3 va avea următorul cuprins: " L2=110,00 m, l=5,00 m, S=858,00 mp, Îmbrăcăminte de balast Semne de circulație: Trotuare: stanga, dreapta l=1,0-1,3 m", coloana 4 va avea următorul cuprins: "1997", coloana 5 va avea următorul cuprins "128.595,92" si coloana 6 va avea următorul cuprins: "Proprietatea Municipiului Făgăraș, Ordonanța nr. 43/1997, art. 8, alin. c, HCL 150/2018, CF 106205 Făgăraș"

-la pozitia 30, coloana 3 va avea următorul cuprins " Strada compusa din 2 tronsoane in suprafata totală de 12.747 mp Tronson I L1=92,00 m l1=7,00 m S1=714 mp, îmbrăcăminte asfaltică, Tronson II L2=1540,00 m l2=1,00-7,00 m S2=12.033 mp, Partial îmbrăcăminte asfaltică si partial fundație de balast+piatră spartă, Trotuare stanga, dreapta intre 1,5-2,00 m ", coloana 4 va avea

următorul cuprins "1997", coloana 5 va avea următorul cuprins "3.044.021,54" și coloana 6 va avea următorul cuprins "Proprietatea Municipiului Făgăraș, Ordonanța nr. 43/1997, art. 8, alin. c, HCL 93/2018, CF 106043 Făgăraș, CF 106041 Făgăraș"

-la poziția 31, coloana 4 va avea următorul cuprins: "1997", coloana 3 va avea următorul cuprins: $L=91,00$ m $l=4,50$ m $S=409,5$ m² Îmbrăcăminte din beton asfaltic Fundație de balast Semne de circulație: Trotuare: - dreapta (asfalt) $L=91$ m, $l=1,6$ m, $S=145,6$ m² ,- stânga (asfalt): $L=91$ m, $l=1,6$ m, $S=145,6$ m², 2 intrânduri de 107 mp, St=808 m² coloana 5 va avea următorul cuprins "358.379,46" și coloana 6 va avea următorul cuprins: "Proprietatea Municipiului Făgăraș, Ordonanța nr. 43/1997, art. 8, alin. c, HCL 179/2020, CF 106707 Făgăraș"

-la poziția 32, coloana 3 va avea următorul cuprins $L=172$ m $l=4,50$ m $S=774$ m² Îmbrăcăminte din beton asfaltic Fundație de balast Semne de circulație: Guri de scurgere: 6 Trotuare: dreapta (asfalt) $L=172$ m, $l=1,25$ m, stanga (asfalt) $L=172$ m, $l=1,25$ m , St=1.210 m² coloana 4 va avea următorul cuprins "1997" coloana 5 va avea următorul cuprins "568.559,01" și coloana 6 va avea următorul cuprins "Proprietatea Municipiului Făgăraș, Ordonanța nr. 43/1997, art. 8, alin. c, HCL 180/2020, CF 106704 Făgăraș"

-la poziția 33, coloana 3 va avea următorul cuprins: $L=86$ m $l=4$ m $S=344$ m² Îmbrăcăminte din beton asfaltic Fundație de balast Semne de circulație: Trotuare: - dreapta (asfalt) $L=86$ m, $l=1,5$ m - stânga (asfalt): $L=86$ m, $l=1$ m, Intrând= 76 mp" St=635 mp, coloana 4 va avea următorul cuprins "1997", coloana 5 va avea următorul cuprins "259.149,63" și coloana 6 va avea următorul cuprins "Proprietatea Municipiului Făgăraș, Ordonanța nr. 43/1997, art. 8, alin. c, HCL 181/2020, CF 106706 Făgăraș"

-la poziția 34, coloana 3 va avea următorul cuprins: " $L=92$ m $l=4$ m $L=29$ $l=10$ m² $S=658$ m² Îmbrăcăminte din beton asfaltic Fundație de balast Guri de scurgere: 2 Semne de circulație: Trotuare: - dreapta (asfalt) $L=121$ m, $l=1,5$ m, stanga (asfalt) $L=121$ m, $l=1,5$ m ,2 Intrând= 307 mp St=1.328 m², coloana 4 va avea următorul cuprins "1997", coloana 5 va avea următorul cuprins "451.056,19" și coloana 6 va avea următorul cuprins "Proprietatea Municipiului Făgăraș, Ordonanța nr. 43/1997, art. 8, alin. c, HCL 182/2020, CF 106700 Făgăraș"

-la poziția 35, coloana 3 va avea următorul cuprins: $L=171$ m, $l=4,00-7,00$ m $S= 1197$ mp, Îmbrăcăminte din beton asfaltic Fundație de balast Guri de scurgere: 2 Semne de circulație: Trotuare: - dreapta (asfalt) $L=185$ m, $l=2$ m Stanga $L=185$ m, $l=1,60$ m , Intrând= 280 mp, Zonă verde= 1.173 mp St=4681 mp" ,coloana 4 va avea următorul cuprins "1997", coloana 5 va avea următorul cuprins "1.105.241,69" și coloana 6 va avea următorul cuprins "Proprietatea Municipiului Făgăraș, Ordonanța nr. 43/1997, art. 8, alin. c, HCL 261/2020 CF 106968 Făgăraș "

-la poziția 36, coloana 3 va avea următorul cuprins: " $L=92$ m $l=4$ m, $L= 29$ $l=10$ $S= 658$ m² Îmbrăcăminte din beton asfaltic Fundație de balast Guri de scurgere: 4 Semne de circulație: Trotuare: - dreapta (asfalt) $L=121$ m, $l=1,5$ m, $S= 365$ - stânga (asfalt) $L=121$ m, $l=1,5$ m, $S= 365$, Intrând= 334 mp St=1.335 mp, coloana 4 va avea următorul cuprins "1997" și coloana 5 va avea următorul cuprins "523.973,15", și coloana 6 va avea următorul cuprins "Proprietatea Municipiului Făgăraș, Ordonanța nr. 43/1997, art. 8, alin. c, HCL 184/2024 CF 106698 Făgăraș "

-la poziția 37, coloana 3 va avea următorul cuprins: " $L=92$ m $l=4,00$ m, $L=29$ m $l=10,00$ m $S=484$, Îmbrăcăminte din beton asfaltic Fundație de balast Guri de scurgere: 6 Semne de circulație: Trotuare: - dreapta (asfalt) $L=121$ m, $l=1,5$ m, $S= 181,5$ mp, stânga (asfalt) $L=121$ m, $l=1,5$ m, $S=181,5$ mp , Intrând= 273 mp St=1.294 mp , coloana 4 va avea următorul cuprins "1997" și coloana 5 va avea următorul cuprins "597.736,30" și coloana 6 va avea următorul cuprins "Proprietatea Municipiului Făgăraș, Ordonanța nr. 43/1997, art. 8, alin. c, HCL 183/2020 CF 106705 Făgăraș "

-la poziția 38, coloana 3 va avea următorul cuprins: " $L=205$ m $l=7,5$ m $S=1538$ m² Îmbrăcăminte din beton asfaltic Fundație de balast Guri de scurgere: 5 Semne de circulație: Trotuare: - dreapta(asfalt) $L=205$ m, $l=1,5$ m, stanga (asfalt) $L=205$ m, $l=1$ m, Intrând= 139 mp, St=2.190 m² coloana 4 va avea următorul cuprins "1997" și coloana 5 va avea următorul cuprins

“784.718,26” si coloana 6 va avea următorul cuprins “Proprietatea Municipiului Făgăraș, Ordonanța nr. 43/1997, art. 8, alin. c, HCL 187/2020 CF 106699 Făgăraș ”

-la poziția 39, coloana 3 va avea următorul cuprins: ” L=595 m l=7,00 m S=4165 mp
Îmbrăcăminte din beton asfaltic Fundație de balast+piatră spartă Guri de scurgere: 12 Semne de circulație: Trotuare: - dreapta(asfalt) L=595m,l=1,5m,S=825,5mp, - stânga(asfalt) L=595m, l=1,5 m, S=895,5 mp St=6.410 mp, coloana 4 va avea următorul cuprins “1997” și coloana 5 va avea următorul cuprins “3.189.988,50” si coloana 6 va avea următorul cuprins “Proprietatea Municipiului Făgăraș, Ordonanța nr. 43/1997, art. 8, alin. c, HCL 186/2020 CF 106697 Făgăraș ”

-la poziția 40, coloana 3 va avea următorul cuprins: ” L=203 m l=5,5 m S=1116,5 m2
Îmbrăcăminte din beton asfaltic Fundație de balast Semne de circulație: Trotuare: - dreapta(asfalt) L=203m,l=1,5m,S=313,5m2, - stânga(asfalt): L=209 m, l=1,5 m, S=313,5 m2, Zona verde dreapta L=80 m, l=3,00 m, S=240,0 m2 -stanga L=80 m,l=3,00m, S=240,0 m2 St= 2.082 mp, coloana 4 va avea următorul cuprins “1997” și coloana 5 va avea următorul cuprins “850.608,30” si coloana 6 va avea următorul cuprins “Proprietatea Municipiului Făgăraș, Ordonanța nr. 43/1997, art. 8, alin. c, HCL 178/2020 CF 106710 Făgăraș ”

-la pozitia 41, coloana 3 va avea următorul cuprins ” L=176,00 m l=5,00 m St=1389,00 mp,
Îmbrăcăminte din beton asfaltic Fundație de balast ,Semne de circulație:Trotuare: - dreapta(asfalt) L=176 m, lvariabila=1-2,6m,- stânga (asfalt):L=80m, lvariabila=1-2,6m, - Zona verde”, coloana 4 va avea următorul cuprins “1997”, coloana 5 va avea următorul cuprins “834.732,67” si coloana 6 va avea următorul cuprins “Proprietatea Municipiului Făgăraș, Ordonanța nr. 43/1997, art. 8, alin. c, HCL nr. 38/2018, CF 105936 Făgăraș ”

-la pozitia 42, coloana 3 va avea următorul cuprins ” L=794,00 m, l=6,00 m, S=7376,00 mp,
Îmbrăcăminte din beton asfaltic, Fundație de balast, Guri de scurgere: 24, Semne de circulație ,trotuare: stânga, dreapta cu latimi între 1,5-2,50 m”, coloana 4 va avea următorul cuprins “1997” , coloana 5 va avea următorul cuprins “3.898.298,46” si coloana 6 va avea următorul cuprins “Proprietatea Municipiului Făgăraș, Ordonanța nr. 43/1997, art. 8, alin. c, HCL nr. 150/2018, CF 106059 Făgăraș ”

-la poziția 43, coloana 3 va avea următorul cuprins ” L=85,00 m l=5,60 m S=476,00 m2
Îmbrăcăminte din beton asfaltic Fundație de balast Semne de circulație: Trotuare: - dreapta (asfalt) L=85m, l=1,2m, - stânga (asfalt): L=85 m, l=1,2m, S=752 mp”, coloana 4 va avea următorul cuprins “1997” coloana 5 va avea următorul cuprins “317.399,11”, si coloana 6 va avea următorul cuprins “Proprietatea Municipiului Făgăraș, Ordonanța nr. 43/1997, art. 8, alin. c, HCL nr. 177/2020, CF 106708 Făgăraș ”

-la poziția 44, coloana 3 va avea următorul cuprins:” L=172m l=6,00 m S=1032m2p
Îmbrăcăminte din beton asfaltic Fundație de balast Guri de scurgere: 4, Semne de circulație: Trotuare: - dreapta (asfalt) L=172m, l=1,6 m, stanga (asfalt) L=172m, l=1,6 m ,St= 1.626 mp ,coloana 4 va avea următorul cuprins “1997” și coloana 5 va avea următorul cuprins “719.443,01” si coloana 6 va avea următorul cuprins “Proprietatea Municipiului Făgăraș, Ordonanța nr. 43/1997, art. 8, alin. c, HCL nr. 174/2020, CF 106703 Făgăraș ”

-la poziția 45, coloana 3 va avea următorul cuprins:” L=122 m l=4,00 m S=488 m2
Îmbrăcăminte de balast Fundație de piatră spartă+balast Semne de circulație, Trotuare: - dreapta L=122m, l=0,80- 1 m, stanga L=122m, l=0,80- 1 m St= 585 mp, coloana 4 va avea următorul cuprins “1997” coloana 5 va avea următorul cuprins “388.487,27” si coloana 6 va avea următorul cuprins “Proprietatea Municipiului Făgăraș, Ordonanța nr. 43/1997, art. 8, alin. c, HCL nr. 175/2020, CF 106701 Făgăraș ”

-la poziția 46, coloana 3 va avea următorul cuprins:” L=122 m l=4,00 m S=488 mp
Îmbrăcăminte de balast Fundație de piatră spartă+balast Semne de circulație: Trotuar stanga L= 122m, l= 0,6-1,00m, St=566,00 mp,coloana 4 va avea următorul cuprins “1997” coloana 5 va avea următorul cuprins “393.742,03” si coloana 6 va avea următorul cuprins “Proprietatea Municipiului Făgăraș, Ordonanța nr. 43/1997, art. 8, alin. c, HCL nr. 176/2020, CF 106702 Făgăraș ”

-la poziția 47, coloana 3 va avea următorul cuprins:” L=166,00 m l=6,00 m S=996 mp
Îmbrăcăminte din beton asfaltic Fundație de balast Guri de scurgere: 1 Semne de circulație: Trotuare:

- dreapta(asfalt) L=166,00 m, l=1,5 m, stânga(asfalt): L=166,00 m, l=1 m, St=1.422 mp, coloana 4 va avea următorul cuprins "1997" și coloana 5 va avea următorul cuprins "718.757,67" și coloana 6 va avea următorul cuprins "Proprietatea Municipiului Făgăraș, Ordonanța nr. 43/1997, art. 8, alin. c, HCL nr. 188/2020, CF 106711 Făgăraș "

-la poziția 48, coloana 3 va avea următorul cuprins " L=1101,00 m, l=3-7,00- m, inclusiv arterele adiacente Stotala=11.873,00 mp Îmbrăcăminte din beton asfaltic Fundație de balast Guri de scurgere, Trotuare: - dreapta(asfalt) l=1 m- stânga(asfalt) l=1 m", coloana 4 va avea următorul cuprins "1997", coloana 5 va avea următorul cuprins "6.903.884,75" și coloana 6 va avea următorul cuprins "Proprietatea Municipiului Făgăraș, Ordonanța nr. 43/1997, art. 8, alin. c, HCL 133/2017 CF 105669 Făgăraș "

-la poziția 49, coloana 3 va avea următorul cuprins " L=176 m l=6,00 m S=1056,00 m2 Îmbrăcăminte din beton asfaltic Fundație de balast Guri de scurgere: 5 Semne de circulație: Trotuare: - dreapta(asfalt) - L= 176 m, l= 2,80m, stânga(asfalt): L= 176m, l= 1, St= 1.789 mp" coloana 4 va avea următorul cuprins "1997" și coloana 5 va avea următorul cuprins "3.737.091,99" și coloana 6 va avea următorul cuprins "Proprietatea Municipiului Făgăraș, Ordonanța nr. 43/1997, art. 8, alin. c, HCL 1185/2020 CF 106709 Făgăraș "

-la poziția 50, coloana 3 va avea următorul cuprins " L=1028,00 m l=7,00 m S=7.196 mp, Îmbrăcăminte din beton asfaltic, Fundație de macadam Guri de scurgere: 35 Semne de circulație: Trotuare stanga , dreapta între 3,5-6,50 m , Zona verde St=21.117,00 mp", coloana 4 va avea următorul cuprins "1997", coloana 5 va avea următorul cuprins "6.804.473,71" și coloana 6 va avea următorul cuprins "Proprietatea Municipiului Făgăraș, Ordonanța nr. 43/1997, art. 8, alin. c, HCL nr. 93/2018, CF 106002 Făgăraș "

-la poziția 51, coloana 3 va avea următorul cuprins " L=1142,00 m l=9,00 m S=19.966 mp inclusiv artera legatura cu 1 Decembrie 1918 Îmbrăcăminte din beton asfaltic Fundație de pavaj Guri de scurgere: 29 Semne de circulație: Trotuare: - dreapta (asfalt) 2,00-4,00 m variabil stânga (asfalt): 2,00-3,00 m variabil - Zona verde: - stânga: dreapta", coloana 4 va avea următorul cuprins "1997", coloana 5 va avea următorul cuprins "12.444.149,23" și coloana 6 va avea următorul cuprins "Proprietatea Municipiului Făgăraș, Ordonanța nr. 43/1997, art. 8, alin. c, CF 105664 Făgăraș "

-poziția 52 se radiază fiind inclusă în poziția 51

-la poziția 53, coloana 1 va avea următorul cuprins "1.3.7.2", coloana 2 va avea următorul cuprins "Alee carosabila cartier T.Vladimirescu" coloana 3 va avea următorul cuprins " Alee carosabila beton (strada fara nume) ce face legatura între str.T.Vladimirescu și str.Chimistului, L=354 m, lvariabila 7-15m, St=5.302 mp, zona verde, trotuar", coloana 4 va avea următorul cuprins "1997", coloana 5 va avea următorul cuprins "1.629.663,31" și coloana 6 va avea următorul cuprins "Proprietatea Municipiului Făgăraș, Ordonanța nr. 43/1997, art. 8, alin. c, CF 105939 Făgăraș"

-la poziția 54, coloana 3 va avea următorul cuprins " L=190 m, l=3,50 m, S=1.220 mp, Îmbrăcăminte din beton asfaltic, Fundație de balast, guri de scurgere, 2 semne de circulație, Trotuare dreapta – stânga asfalt, l=1-2 m", coloana 4 va avea următorul cuprins "1997" și coloana 5 va avea următorul cuprins "184.863,43" și coloana 6 va avea următorul cuprins "Proprietatea Municipiului Făgăraș, Ordonanța nr. 43/1997, art. 8, alin. c, HCL 407/2018 CF 106256 Făgăraș"

-la poziția 55, coloana 3 va avea următorul cuprins " L=623 m, l=7 m, S=6.010 mp, Îmbrăcăminte din beton asfaltic, Fundație de balast, Guri de scurgere, 4 semne de circulație, Trotuare dreapta – stânga asfalt, l=1-3 m ", coloana 4 va avea următorul cuprins "1997" și coloana 5 va avea următorul cuprins "1.407.040,23" și coloana 6 va avea următorul cuprins "Proprietatea Municipiului Făgăraș, Ordonanța nr. 43/1997, art. 8, alin. c, HCL 164/2019 CF 106406 Făgăraș"

-la poziția 56, coloana 3 va avea următorul cuprins " L=430,00 m l=7,00 m St=8.223,00 mp, Îmbrăcăminte din beton asfaltic Fundație de balast Guri de scurgere: 3 Semne de circulație: Trotuare variabile stanga , dreapta 2-6 m - Zona verde", coloana 4 va avea următorul cuprins "1997", coloana 5 va avea următorul cuprins "3.182.490,17" și coloana 6 va avea următorul cuprins "Proprietatea Municipiului Făgăraș, Ordonanța nr. 43/1997, art. 8, alin. c, CF 105966 Făgăraș"

-la poziția 57, coloana 2 va avea următorul cuprins "Trotuare B-dul Unirii-tronson I, de la intersecția Str. Azotului - str. Câmpului Nou până la intersecție cu str. Vasile Alecsandri" coloana 3

va avea următorul cuprins ” Tronson II –M.Viteazul –Tăbăcari L=313 m l=6,5 m , S=1.907 mp, Tronson III- Tăbăcari-Azotului L=211 m, l=5 m, S=1.237 mp,Îmbrăcăminte de beton - asfalt . Guri de scurgere: Zona verde și Tronson VII - V. Alecsandri- Câmpului L=541 m, l=4-6 m variabil, S=2.937 mp, Îmbrăcăminte de beton – asfalt, Zona verde”, coloana 4 va avea următorul cuprins “1997”, coloana 5 va avea următorul cuprins “829.258,51” si coloana 6 va avea următorul cuprins “Proprietatea Municipiului Făgăraș, Ordonanța nr. 43/1997, art. 8, alin. c, CF 105679 Făgăraș, CF 105680 Făgăraș și CF 105681 Făgăraș”

Având în vedere că, B-dul Unirii Tronson I descris la poziția 57, coloana 2 în HG nr. 972/2002 cuprindea: drum național, trotuare și zonă verde și drumul între borduri a fost întabulat ca drum național în proprietatea Statului român (CF nr. 105295 Făgăraș), modificările cuprind descrierea trotoarelor aferente tronsonului conform descrierii din coloana 3.

-la pozitia 58, coloana 2 va avea următorul cuprins ”Trotuare B-dul Unirii-tronson II, de la intersecția Str. V. Alecsandri până la intersecția cu str. Mihai Eminescu” coloana 3 va avea următorul cuprins ” Tronson V –M.Eminescu –N. Bălcescu L=142 m, l=8-10 m variabil , S=1.662 mp, îmbrăcăminte pavaj. Tronson trotuar aflat la Est de trotuar CF nr. 105677 Făgăraș, în suprafață de S=235 mp. Tronson VI – N. Bălcescu - V. Alecsandri L=270m, l= 8-10 variabil, S=3.079 mp, îmbrăcăminte pavaj”, coloana 4 va avea următorul cuprins “1997”, coloana 5 va avea următorul cuprins “6.511,50” si coloana 6 va avea următorul cuprins “Proprietatea Municipiului Făgăraș, Ordonanța nr. 43/1997, art. 8, alin. c, CF 105677 Făgăraș, CF 106114 Făgăraș și CF 106111 Făgăraș”

Având în vedere că, B-dul Unirii Tronson II descris la poziția 58, coloana 2 în HG nr. 972/2002 cuprindea: drum național, trotuare și zonă verde și drumul între borduri a fost întabulat ca drum național în proprietatea Statului român (CF nr. 105295 Făgăraș), modificările cuprind descrierea trotoarelor aferente tronsonului, conform descrierii din coloana 3.

-la pozitia 59, coloana 2 va avea următorul cuprins ”Trotuare B-dul Unirii-tronson II, de la intersecția Str. Mihai Eminescu până la intersecția cu str. Octavian Paler” coloana 3 va avea următorul cuprins ”Tronson IV O. Paler – M.Eminescu L=463 m, l=3,80 m, S=2.096 mp, îmbrăcăminte beton – asfalt zonă verde. Tronson I D-na Stanca – M. Eminescu, L = 466,00 m, l=4,50 m, S=2.156 mp”, coloana 4 va avea următorul cuprins “1997”, coloana 5 va avea următorul cuprins “580.899,05” si coloana 6 va avea următorul cuprins “Proprietatea Municipiului Făgăraș, Ordonanța nr. 43/1997, art. 8, alin. c, CF 105676 Făgăraș și CF 105719 Făgăraș”

Având în vedere că, B-dul Unirii Tronson III descris la poziția 59, coloana 2 în HG nr. 972/2002 cuprindea: drum național, trotuare și zonă verde și drumul între borduri a fost întabulat ca drum național în proprietatea Statului român (CF nr. 105295 Făgăraș), modificările cuprind descrierea trotoarelor aferente tronsonului, conform descrierii din coloana 3.

-la pozitia 60, coloana 1 va avea următorul cuprins ”1.3.7.3”, coloana 3 va avea următorul cuprins ”L=818,00, l variabila= 10-14 m, St=23.832 mp, Fundație de balast Guri de scurgere: 19 Semne de circulație: Trotuare: stanga, dreapta, variabile 3-9 m, zona verde, parcar”, coloana 4 va avea următorul cuprins “1997”, coloana 5 va avea următorul cuprins “12.707.116,79” si coloana 6 va avea următorul cuprins “Proprietatea Municipiului Făgăraș, Ordonanța nr. 43/1997, art. 8, alin. c, CF 105926 Făgăraș”

-la pozitia 61, coloana 3 va avea următorul cuprins ” L=1182 m, l= 6 m, St=7.168 mp, Îmbrăcăminte din beton asfaltic, fundație de balast, Semne de circulație, Trotuare: dreapta stanga, variabile, lvariabil: 1-5 m”, coloana 4 va avea următorul cuprins “1997”, coloana 5 va avea următorul cuprins “1.046.721,68” si coloana 6 va avea următorul cuprins “Proprietatea Municipiului Făgăraș, Ordonanța nr. 43/1997, art. 8, alin. c, CF 106387 Făgăraș”

-la pozitia 62, coloana 3 va avea următorul cuprins ” L=720,00 m lcarosabil=5,00 m S=6.216 mp, Îmbrăcăminte din beton asfaltic Fundație de balast Guri de scurgere: 7 Semne de circulație: Trotuare: dreapta stânga (asfalt): l=1-2 m”, coloana 4 va avea următorul cuprins “1997”, coloana 5 va avea următorul cuprins “1.020.943,70” si coloana 6 va avea următorul cuprins “Proprietatea Municipiului Făgăraș, Ordonanța nr. 43/1997, art. 8, alin. c, HCL nr. 62/2018, CF 105957 Făgăraș și CF nr. 104655 Făgăraș ”

-la poziția 63, coloana 4 va avea următorul cuprins "1997" și coloana 5 va avea următorul cuprins "1.908.263,32"

-la poziția 64, coloana 3 va avea următorul cuprins " L=194,00 m, l variabil=7 m, S=1385 mp, Îmbrăcăminte de balast, Fundație de macadam, Intrând= 182 mp St =1450 mp", coloana 4 va avea următorul cuprins "1997", coloana 5 va avea următorul cuprins "146.115,75" și coloana 6 va avea următorul cuprins "Proprietatea Municipiului Făgăraș, Ordonanța nr. 43/1997, art. 8, alin. c, HCL nr. 62/2018, CF 106378 Făgăraș

-la poziția 65, coloana 2 va avea următorul cuprins " Strada Cetății", coloana 3 va avea următorul cuprins " L=639m, l=7m, S=7.502 mp, îmbrăcăminte din beton asfaltic, fundație de balast + piatră spartă, trotuare dreapta-stânga, variabile, zonă verde", coloana 4 va avea următorul cuprins "1997", coloana 5 va avea următorul cuprins "1.398.056,81" și coloana 6 va avea următorul cuprins "Proprietatea Municipiului Făgăraș, Ordonanța nr. 43/1997, art. 8, alin. c, HCL nr. 62/2018, CF 106257 Făgăraș

-poziția 66 se radiază, fiind inclusă în poziția 65

-la poziția 67, coloana 3 va avea următorul cuprins " L=833,00 m l carosabil=7,00 m S=8799,00 mp, Îmbrăcăminte din beton asfaltic Fundație de balast Semne de circulație: Trotuare dreapta(asfalt)", coloana 4 va avea următorul cuprins "1997", coloana 5 va avea următorul cuprins "1.227.372,01" și coloana 6 va avea următorul cuprins "Proprietatea Municipiului Făgăraș, Ordonanța nr. 43/1997, art. 8, alin. c, HCL nr. 62/2018, CF 105896 Făgăraș"

-la poziția 68, coloana 2 va avea următorul cuprins "Strada Octavian Paler" coloana 3 va avea următorul cuprins " L=310,00 m l=8,00 m, S=5273,00 mp Îmbrăcăminte de beton de ciment Fundație de macadam Guri de scurgere: 7 Semne de circulație: Trotuare: - dreapta(beton)1,5- 2,5m - stânga (beton) 4 m: - Zona verde: - dreapta - stânga:", coloana 4 va avea următorul cuprins "1997", coloana 5 va avea următorul cuprins "1.969.573,38" și coloana 6 va avea următorul cuprins "Proprietatea Municipiului Făgăraș, Ordonanța nr. 43/1997, art. 8, alin. c, CF 105687 Făgăraș"

Cuprinsul coloanei 2 s-a modificat din "Str. Cimitirului" în "Str. Octavian Paler", în baza HCL nr. 179/2007.

-la poziția 69, coloana 3 va avea următorul cuprins " L=258,00 m l carosabil=6,00 m S=2847 mp Îmbrăcăminte din beton asfaltic Fundație de balast Guri de scurgere: 1 Semne de circulație: Trotuare: -1,5 m dreapta(asfalt) -1,5 m stânga(asfalt):", coloana 4 va avea următorul cuprins "1997", coloana 5 va avea următorul cuprins "1.010.399,74" și coloana 6 va avea următorul cuprins "Proprietatea Municipiului Făgăraș, Ordonanța nr. 43/1997, art. 8, alin. c, CF 105830 Făgăraș"

-la poziția 70, coloana 3 va avea următorul cuprins " L=69,00 m, l=5,00 m, Stotala=500,00 mp Îmbrăcăminte din beton asfaltic Fundație de balast Guri de scurgere: 2 Semne de circulație: Trotuare: - dreapta(asfalt) l=1 m - stânga(asfalt) l=1 m", coloana 4 va avea următorul cuprins "1997", coloana 5 va avea următorul cuprins "194.930,64" și coloana 6 va avea următorul cuprins "Proprietatea Municipiului Făgăraș, Ordonanța nr. 43/1997, art. 8, alin. c, CF 105525 Făgăraș"

-la poziția 71, coloana 3 va avea următorul cuprins " L=189 m, l=7,5 m, S=2.178 mp, îmbrăcăminte din beton asfaltic, fundație balast, guri de scurgere 1, semne de circulație, trotuare dreapta - stânga", coloana 4 va avea următorul cuprins "1997", coloana 5 va avea următorul cuprins "865.643,03" și coloana 6 va avea următorul cuprins "Proprietatea Municipiului Făgăraș, Ordonanța nr. 43/1997, art. 8, alin. c, CF 106259 Făgăraș"

-la poziția 72, coloana 3 va avea următorul cuprins " L=483,00 m, l carosabil=9 m, trotuare variabile 1-6 m, zona verde St=8.878 mp (de la str.Republicii pana la str.T.Pertia), Imbracaminte beton asfaltic, Trotuare Doamna Stanca de la str.T.Pertia pana la iesire Făgăraș vest, S= 477+443+967+542+1148+3943+6059+520=14.099 mp", coloana 4 va avea următorul cuprins "1997", coloana 5 va avea următorul cuprins "12.249.727,17" și coloana 6 va avea următorul cuprins "Proprietatea Municipiului Făgăraș, Ordonanța nr. 43/1997, art. 8, alin. c, CF 105724 Făgăraș, CF 105834 Făgăraș, CF 105835 Făgăraș, CF 105838 Făgăraș, CF 105837 Făgăraș, CF 105836 Făgăraș, CF 105847 Făgăraș, CF 105833 Făgăraș și CF 105852 Făgăraș"

-la poziția 73, coloana 4 va avea următorul cuprins "1997" și coloana 5 va avea următorul cuprins "909.164,46"

-la poziția 74, se radiază, fiind inclusă în poziția 101
-la poziția 75, coloana 4 va avea următorul cuprins "1997" și coloana 5 va avea următorul cuprins "378.818,52"
-poziția 76 se radiază, fiind inclusă la poziția
-la poziția 77, coloana 4 va avea următorul cuprins "1997" și coloana 5 va avea următorul cuprins "359.877,60"
-la poziția 78, coloana 4 va avea următorul cuprins "1997" și coloana 5 va avea următorul cuprins "1.028.221,64"
-la poziția 79, coloana 4 va avea următorul cuprins "1997" și coloana 5 va avea următorul cuprins "359.336,42"
-la poziția 80, coloana 4 va avea următorul cuprins "1997" și coloana 5 va avea următorul cuprins "75.780,75"
-la poziția 81, coloana 2 va avea următorul cuprins "Drum Stație de epurare – Strada Livezii II" coloana 3 va avea următorul cuprins " L=177 m, l=3,5 m, S=1.470 mp, îmbrăcăminte balast, fundație balast", coloana 4 va avea următorul cuprins "1997", coloana 5 va avea următorul cuprins "208.350,18" și coloana 6 va avea următorul cuprins "Proprietatea Municipiului Făgăraș, Ordonanța nr. 43/1997, art. 8, alin. c, CF 106236 Făgăraș"

Diferența de suprafață ce completează Strada Livezii I se regăsește la poziția 91.

-la poziția 82, coloana 3 va avea următorul cuprins " L totala=294 ml, Stotala= 3515 mp formata din 2 tronsoane, L1=147 ml, l=9 m, S=1.767 mp trotuare stanga, dreapta 3 m, imbracaminte beton asfaltic, zona verde , L2=147 ml, l=9 m, S=1.749 mp, trotuare stanga, dreapta 3 m, imbracaminte beton asfaltic, Zona verde", coloana 4 va avea următorul cuprins "1997", coloana 5 va avea următorul cuprins "474.112,10" și coloana 6 va avea următorul cuprins "Proprietatea Municipiului Făgăraș Ordonanța nr. 43/1997, art. 8, alin. c, HCL 62/2018, CF 105899 Făgăraș și CF 105900 Făgăraș"

-la poziția 83, coloana 3 va avea următorul cuprins " Stradă compusă din 2 tronsoane in suprafata totală de 3.725,00 mp, Tronson I L1=163,00 m, lvariabila=4,00-6,00 m, S1=1.820,00 mp, îmbrăcăminte balast, Tronson II L2=163,00 m l2=7,00 m S2=1.905,00 mp , Îmbrăcăminte din beton asfaltic, Guri de scurgere: 2 Semne de circulație: Trotuare variabile: stanga, dreapta , zona verde", coloana 4 va avea următorul cuprins "1997", coloana 5 va avea următorul cuprins 1.173.445,66" și coloana 6 va avea următorul cuprins "Proprietatea Municipiului Făgăraș Ordonanța nr. 43/1997, art. 8, alin. c, HCL 150/2018, CF 105901 Făgăraș și CF 105905 Făgăraș"

-la poziția 84, coloana 4 va avea următorul cuprins "1997" și coloana 5 va avea următorul cuprins "2.143.523,89"

-la poziția 85, coloana 3 va avea următorul cuprins " Stradă formată din 2 tronsoane cu Lt=322m, l=6m, St=3.364 mp, îmbrăcăminte din beton asfaltic, fundație balast, trotuare dreapta-stânga, zonă verde", coloana 4 va avea următorul cuprins "1997", coloana 5 va avea următorul cuprins "497.875,76" și coloana 6 va avea următorul cuprins "Proprietatea Municipiului Făgăraș, Ordonanța nr. 43/1997, art. 8, alin. c, CF 106388 Făgăraș și CF nr. 106381 Făgăraș"

-la poziția 86, coloana 3 va avea următorul cuprins: " L=135,00 m l variabila=4,50- 5,00 m S=663,00 mp Îmbrăcăminte de balast Fundație de piatră spartă Semne de circulație: Trotuare", coloana 4 va avea următorul cuprins "1997", coloana 5 va avea următorul cuprins "105.021,56" și coloana 6 va avea următorul cuprins "Proprietatea Municipiului Făgăraș Ordonanța nr. 43/1997, art. 8, alin. c, CF 105831 Făgăraș"

-la poziția 87, coloana 3 va avea următorul cuprins: " Stradă compusă din 2 tronsoane in suprafata totală de 4.651,00 mp

Tronson I L=257,00 m l=5,00m Îmbrăcăminte din beton asfaltic Fundație de balast Guri de scurgere: 4 Semne de circulație: Trotuare: -dreapta L=257, l=0,70m - stânga(asfalt): L=257m, l=2,20m - Zona verde=172mp

Tronson II L=235,00 m l=5,00m Îmbrăcăminte din beton asfaltic Fundație de balast Guri de scurgere: 4 Semne de circulație: Trotuare: -dreapta L=235, l=1,00m - stânga(asfalt): L=235m, l=1,5m - Zona verde=686mp St= 4.651 mp, coloana 4 va avea următorul cuprins "1997", coloana 5

va avea următorul cuprins "1.158.162,98", si coloana 6 va avea următorul cuprins "Proprietatea Municipiului Făgăraș Ordonanța nr. 43/1997, art. 8, alin. c, HCL 72/2020, CF 106595 Făgăraș, CF 106594 Făgăraș"

-la pozitia 88, coloana 3 va avea următorul cuprins " L=389,00 m, l=6,00 m S=4351,00 mp Îmbrăcăminte din beton asfaltic Fundație de balast Guri de scurgere: 3 Semne de circulație: Trotuare variabile , dreapta(asfalt) , stânga(asfalt) 1,3-4 m, Zona verde", coloana 4 va avea următorul cuprins "1997", coloana 5 va avea următorul cuprins "1.344.557,42" si coloana 6 va avea următorul cuprins "Proprietatea Municipiului Făgăraș Ordonanța nr. 43/1997, art. 8, alin. c, CF 105937 Făgăraș"

-la pozitia 89, coloana 3 va avea următorul cuprins " L=78,00 m l=6,00 m S=729,00 mp Îmbrăcăminte din beton asfaltic Fundație de balast Semne de circulație: Trotuare:latime 1,5 m-dreapta(asfalt) - stânga(asfalt)", coloana 4 va avea următorul cuprins "1997", coloana 5 va avea următorul cuprins "255.339,02" si coloana 6 va avea următorul cuprins "Proprietatea Municipiului Făgăraș Ordonanța nr. 43/1997, art. 8, alin. c, CF 105829 Făgăraș"

-la pozitia 90, coloana 3 va avea următorul cuprins " L=453,00 m, l=7,00 m, S=9.037,00 mp Îmbrăcăminte asfaltică Fundație de balast, Trotuare: stanga - dreapta variabile 2-8 m , Zonă verde variabila 1-9 m Canal pluvial", coloana 4 va avea următorul cuprins "1997", coloana 5 va avea următorul cuprins "2.333.065,93" si coloana 6 va avea următorul cuprins "Proprietatea Municipiului Făgăraș Ordonanța nr. 43/1997, art. 8, alin. c, CF 106110 Făgăraș"

Strada Libertății în suprafață de 9.037 mp este parte din CF nr. 106110 Făgăraș diferența până la 9.550 mp regăsindu-se la poz. 1244, comasarea suprafețelor rezultând din crearea unui coridor de expropriere.

-la pozitia 91, coloana 2 va avea următorul cuprins " Strada Livezii I", coloana 3 va avea următorul cuprins " L=619 m, l=6 m, S=7.687 mp, Îmbrăcăminte din beton asfaltic Fundație balast, Guri de scurgere: 2, Semne de circulație, Trotuar dreapta-stânga l=2 m, zonă verde dreapta - stânga", coloana 4 va avea următorul cuprins "1997", coloana 5 va avea următorul cuprins "1.022.810,02" si coloana 6 va avea următorul cuprins "Proprietatea Municipiului Făgăraș Ordonanța nr. 43/1997, art. 8, alin. c, HCL 16/2019,CF 106300 Făgăraș"

Diferența de suprafață ce completează strada Livezii se regăsește la poziția 81.

-la pozitia 92, coloana 2 va avea următorul cuprins "Strada Mihai Eminescu tronson I și II" coloana 3 va avea următorul cuprins " tronson I- L=77,00 m l=8,00 m S=1.710,00 mp, tronson II- L=319,00 m l=8,00 m S=5.792,00 mp, Stotală=7.502,00 mp. Îmbrăcăminte din beton asfaltic Fundație de balast Guri de scurgere: 10 Semne de circulație: Trotuare: - dreapta(asfalt) l=5 m - stânga(asfalt) l=5 m - Zona verde: - dreapta 60 mp – stânga 60 mp", coloana 4 va avea următorul cuprins "1997", coloana 5 va avea următorul cuprins "3.815.922,24" si coloana 6 va avea următorul cuprins "Proprietatea Municipiului Făgăraș, Ordonanța nr. 43/1997, art. 8, alin. c, CF 105528 Făgăraș și CF nr. 105558 Făgăraș"

-la pozitia 93, coloana 2 va avea următorul cuprins "Strada Mihai Viteazu tronson I și II" coloana 3 va avea următorul cuprins: " tronson I+II, Lt=1.155,00 m, l=9,00 m, S1= 10.990 mp și S2= 6.963 mp, în St=17.953,00 mp. Îmbrăcăminte din beton asfaltic Fundație de balast, Guri de scurgere, 34 Semne de circulație: Trotuare - dreapta (asfalt) l=2,00-4,00m, - stanga (asfalt) l= - Zona verde: - dreapta l=1,4 m", coloana 4 va avea următorul cuprins: "1997", coloana 5 va avea următorul cuprins "3.709.928,48" si coloana 6 va avea următorul cuprins "Proprietatea Municipiului Făgăraș, Ordonanța nr. 43/1997, art. 8, alin. c, CF 105523 Făgăraș și CF nr. 105663 Făgăraș"

-la pozitia 94, coloana 3 va avea următorul cuprins: " L=236,00 m l=6,00 m S=1466,00 m2 Îmbrăcăminte din beton asfaltic Fundație de balast Guri de scurgere: 10 Semne de circulație: Trotuare: - dreapta(asfalt) - stânga(asfalt): L=236m l=0,8-10m, St= 2390 mp", coloana 4 va avea următorul cuprins "1997", coloana 5 va avea următorul cuprins "743.767,81", si coloana 6 va avea următorul cuprins "Proprietatea Municipiului Făgăraș, Ordonanța nr. 43/1997, art. 8, alin. c, HCL 74/2020 CF nr. 106596 Făgăraș"

-la pozitia 95, coloana 3 va avea următorul cuprins " L=400,00 m lcarosabil=9,00 m S=7.105 mp, Îmbrăcăminte din beton asfaltic Fundație de balast Guri de scurgere: 2 Semne de circulație: Trotuare: stanga, dreapta(balast) variabile 3,50-4,50 m, Zona verde stanga , dreapta", coloana 4 va

avea următorul cuprins "1997", coloana 5 va avea următorul cuprins "755.269,43" si coloana 6 va avea următorul cuprins "Proprietatea Municipiului Făgăraș, Ordonanța nr. 43/1997, art. 8, alin. c, HCL nr. 62/2018 și CF 106047 Făgăraș"

-la poziția 96, coloana 3 va avea următorul cuprins " Strada in s totala= 66.733 mp, compusă din 2 tronsoane astfel:

Tronson I: L=3.243,00 m, l=9,50 m, S=65.193 mp, Îmbrăcăminte din beton asfaltic Fundație de pavaj+piatră spartă: Trotuare: - dreapta – stânga lvariabil=2-6m, : Zona verde: - dreapta stanga, parcuri

Tronson II: S= 1540 mp", coloana 4 va avea următorul cuprins "1997", coloana 5 va avea următorul cuprins "22.808.241,32" si coloana 6 va avea următorul cuprins "Proprietatea Municipiului Făgăraș, Ordonanța nr. 43/1997, art. 8, alin. c, CF 106425 Făgăraș și CF 106593 Făgăraș"

-la poziția 97, coloana 2 va avea următorul cuprins "Strada Nicolae Bălcescu tronson I, II și III" coloana 3 va avea următorul cuprins " Strada în Stotală=13.978,00 mp compusa din 3 tronsoane, astfel : tronson I- L=163,00 m l=6,00 m S=3.732,00 mp, tronson II- L=395 m l=6,00 m S=8.741,00 mp, tronson III –L=102 m l=6,00 m S=1.505,00 mp, Îmbrăcăminte din beton asfaltic Fundație de pavaj , Guri de scurgere: 13 Semne de circulație: Trotuare variabile: - dreapta(asfalt) l=1,0-7,5 m, stânga(asfalt) l=1,0-7,5 m - Zona verde: - dreapta l=2 m- stânga: l=2 m", coloana 4 va avea următorul cuprins "1997", coloana 5 va avea următorul cuprins "4.943.725,27" si coloana 6 va avea următorul cuprins "Proprietatea Municipiului Făgăraș, Ordonanța nr. 43/1997, art. 8, alin. c, HCL nr. 74/2018 și CF 105537 Făgăraș, CF nr. 105976 Făgăraș și CF nr. 105765 Făgăraș"

-la poziția 98, coloana 3 va avea următorul cuprins " Stradă compusă din 2 tronsoane in suprafata totală de 3.542,00 mp, Tronson I L1=148,00 m, l=6,50 m, S1=1.853,00 mp, îmbrăcăminte beton asfaltic, Tronson II L2=147,00 m, l2=6,50 m S2=1.689,00 mp, Îmbrăcăminte din beton asfaltic, Guri de scurgere: Semne de circulație: Trotuare variabile: stanga, dreapta , zona verde", coloana 4 va avea următorul cuprins "1997", coloana 5 va avea următorul cuprins "661.268,53" si coloana 6 va avea următorul cuprins "Proprietatea Municipiului Făgăraș, Ordonanța nr. 43/1997, art. 8, alin. c, HCL nr. 150/2018, CF 105898 Făgăraș și CF nr. 105902"

-la poziția 99, coloana 3 va avea următorul cuprins " Stradă compusă din 2 tronsoane in suprafata totală de 8.251 mp, Tronson I L1=300,00 m l1=6,00 m S1=2530 mp, îmbrăcăminte asfaltică, Tronson II L2=518,00 m l2=5,00 m S2=5721 mp, Fundație de balast+piatră spartă, Guri de scurgere: 3 Semne de circulație: Trotuare variabile: stanga, dreapta", coloana 4 va avea următorul cuprins "1997", coloana 5 va avea următorul cuprins "1.378.653,73" si coloana 6 va avea următorul cuprins "Proprietatea Municipiului Făgăraș, Ordonanța nr. 43/1997, art. 8, alin. c, HCL nr. 93/2018, CF 106008 Făgăraș, CF nr. 106058"

-la poziția 100, coloana 3 va avea următorul cuprins " L=609 m, l=7 m, St=7.491 mp, Îmbrăcăminte beton asfaltic, Fundație de macadam, Trotuare dreapta-stânga l variabilă=1,5-4 m, Zonă verde", coloana 4 va avea următorul cuprins "1997", coloana 5 va avea următorul cuprins "1.342.785,38" si coloana 6 va avea următorul cuprins "Proprietatea Municipiului Făgăraș, Ordonanța nr. 43/1997, art. 8, alin. c, CF 106413 Făgăraș"

-la poziția 101, coloana 3 va avea următorul cuprins " L=690,00 m l=4,50 m S=6604,00 mp Îmbrăcăminte din beton asfaltic Fundație de balast Guri de scurgere: 10 Semne de circulație: Trotuare variabile : 1-5 m dreapta(asfalt)- stânga(asfalt): 1-5 m, zona verde", coloana 4 va avea următorul cuprins "1997", coloana 5 va avea următorul cuprins "2.199 .905,87" si coloana 6 va avea următorul cuprins "Proprietatea Municipiului Făgăraș, Ordonanța nr. 43/1997, art. 8, alin. c, HCL nr. 93/2018, CF 105832 Făgăraș"

-la poziția 102, coloana 4 va avea următorul cuprins "1997" și coloana 5 va avea următorul cuprins "68.187,34"

-la poziția 103, coloana 3 va avea următorul cuprins " L=523,00 m, lvariabila = 5,00-9,50 m, S=6.837,00 mp, Îmbrăcăminte din beton asfaltic pe L=345 ml, îmbrăcăminte balast L=178 ml, trotuare variabile l=1,50-4,00 m, zona verde", coloana 4 va avea următorul cuprins "1997", coloana 5 va avea următorul cuprins "1.287.291,99" si coloana 6 va avea următorul cuprins "Proprietatea

Municipiului Făgăraș, Ordonanța nr. 43/1997, art. 8, alin. c, HCL nr. 150/2018, CF 106057 Făgăraș”

-la pozitia 104, coloana 3 va avea următorul cuprins ” $L=536,00$ m l variabila= $8-11,00$ m $S=8.087,00$ mp. Îmbrăcăminte din beton asfaltic Fundație de balast Semne de circulație: Trotuare: - dreapta $l=4$ m, - stânga $l=4$ m”, coloana 4 va avea următorul cuprins “1997”, coloana 5 va avea următorul cuprins “2.404.529,25” si coloana 6 va avea următorul cuprins “Proprietatea Municipiului Făgăraș, Ordonanța nr. 43/1997, art. 8, alin. c, CF 105560 Făgăraș”

-la pozitia 105, coloana 3 va avea următorul cuprins ” Stradă în suprafață totală de 16.898 mp, formată din :

- tronson I – $L1=901+248$ m, $l1= 4-6$ m variabil, $S1=10.261$ mp

- tronson II- $L2=464$ m, $l2=3-4$ m variabil, $S2= 3.047$ mp

- tronson III- $L3=93$ m, $l3=11$ m, $S3=1.201$ mp

- tronson IV- $L4=243$ m, $l4=11$ m, $S4=2.569$ mp, Îmbrăcăminte de balast, Fundație de balast, Semne de circulație, Trotuare - dreapta (balast) ”, coloana 4 va avea următorul cuprins “1997”, coloana 5 va avea următorul cuprins “1.770.023,27” si coloana 6 va avea următorul cuprins “Proprietatea Municipiului Făgăraș, Ordonanța nr. 43/1997, art. 8, alin. c, CF 105856 Făgăraș, CF 105907 Făgăraș, CF 105887 Făgăraș, CF 105858 Făgăraș”

-la poziția 106, coloana 3 va avea următorul cuprins ” $L=400$ m, $l=4$ m, $S=3.138$ mp, îmbrăcăminte beton asfaltic, fundație balast, trotuar dreapta-stânga”, coloana 4 va avea următorul cuprins “1997”, coloana 5 va avea următorul cuprins “363.665,79” si coloana 6 va avea următorul cuprins “Proprietatea Municipiului Făgăraș, Ordonanța nr. 43/1997, art. 8, alin. c, CF 106258 Făgăraș”

-la poziția 107, 3 va avea următorul cuprins: ” Strada formata din 3 tronsoane:

Tronson I – $L1=950$ m, $l1=7$ m, $S1=6650$ mp, Trotuare: - dreapta(asfalt) $L=950$ m, $l=2$ m - stânga(asfalt): - stânga: $L=950$ m, $l=2$ m - Zona verde= 3.406 mp

Tronson II-neamenajat- $L=174$ m,

Tronson III-neamenajat- $L=53$ m

coloana 4 va avea următorul cuprins “1997” coloana 5 va avea următorul cuprins “3.500.311,92” si coloana 6 va avea următorul cuprins “Proprietatea Municipiului Făgăraș, Ordonanța nr. 43/1997, art. 8, alin. c, HCL 75/2020, CF 106953 Făgăraș, CF 106379 Făgăraș, CF 105224 Făgăraș”

-la pozitia 108, coloana 2 va avea următorul cuprins ”Strada Stejarului tronson I și II” coloana 3 va avea următorul cuprins ” Tronson I intre str.13 Decembrie si str.Teiului, $L1=154,00$ m, $l=7,00$ m, trotuare variabil $2-4,5$ m, $St=3488$ mp,Tronson II intre str Teiului și str.1 Decembrie 1918, $L2=138,00$ m, lvariabila = $7-13$ m, trotuare variabile $3,75-5$ m, $St=3238$ mp,Îmbrăcăminte de beton de ciment Fundație de macadam Semne de circulație: Trotuare: - dreapta(beton) - stânga(beton): - Zona verde”, coloana 4 va avea următorul cuprins “1997”, coloana 5 va avea următorul cuprins “5.378.895,09” si coloana 6 va avea următorul cuprins “Proprietatea Municipiului Făgăraș, Ordonanța nr. 43/1997, art. 8, alin. c, CF 105928 Făgăraș, CF nr. 105927 Făgăraș”

-la pozitia 109, coloana 3 va avea următorul cuprins ” $L=320,00$ m $l=9,00$ m $St=5335,00$ mp, Îmbrăcăminte din beton asfaltic Fundație de pavaj+macadam Guri de scurgere: 10 Semne de circulație: Trotuare variabile – dreapta (asfalt) - stânga (asfalt) $1,00-2,00$ m: - Zona verde stanga, dreapta ”, coloana 4 va avea următorul cuprins “1997”, coloana 5 va avea următorul cuprins “1.718.660,44” si coloana 6 va avea următorul cuprins “Proprietatea Municipiului Făgăraș, Ordonanța nr. 43/1997, art. 8, alin. c, HCL nr. 93/2018, CF 106009 Făgăraș”

-la poziția 110, coloana 3 va avea următorul cuprins ” $L=185$ m, $l=6$ m, $S=2.338$ mp, Îmbrăcăminte din beton de ciment, Fundație de macadam, Guri de scurgere, 2 semne de circulație, Trotuare stânga, dreapta variabile $1,5-2$ m, zonă verde ”, coloana 4 va avea următorul cuprins “1997” și coloana 5 va avea următorul cuprins “611.736,44” si coloana 6 va avea următorul cuprins “Proprietatea Municipiului Făgăraș, Ordonanța nr. 43/1997, art. 8, alin. c, CF 106208 Făgăraș”

-la pozitia 111, coloana 3 va avea următorul cuprins ” $L=532,00$ m $l=8,00$ m $S=9.728,00$ mp Îmbrăcăminte din beton asfaltic Fundație de balast Guri de scurgere: 11 Semne de circulație: Trotuare: - dreapta(asfalt) $l=2$ m, - stânga(asfalt) $l=2$ m: - Zona verde: - dreapta $l=0,80$ m – stânga

l=1 m”, coloana 4 va avea următorul cuprins “1997”, coloana 5 va avea următorul cuprins “2.670.832,85” si coloana 6 va avea următorul cuprins “Proprietatea Municipiului Făgăraș, Ordonanța nr. 43/1997, art. 8, alin. c, CF 105524 Făgăraș”

-la pozitia 112, coloana 3 va avea următorul cuprins ” L=391,00 m, l=13,00 m , trotuare stanga, dreapta 4,5 m, St=12.302,00 mp, Îmbrăcăminte de beton de ciment, Fundație de macadam, Guri de scurgere: 33, Semne de circulație, Zona verde”, coloana 4 va avea următorul cuprins “1997”, coloana 5 va avea următorul cuprins “4.511.070,06” si coloana 6 va avea următorul cuprins “Proprietatea Municipiului Făgăraș, Ordonanța nr. 43/1997, art. 8, alin. c, CF 105925 Făgăraș”

-la pozitia 113, coloana 3 va avea următorul cuprins ” L=880m, l =6,00 m S=5280 mp, Îmbrăcăminte din beton asfaltic Fundație de balast Guri de scurgere: 5 Semne de circulație: Trotuare asfalt: dreapta L= 880, l=2,5, stânga L= 880, l=2,5 Zona verde=2.463 mp, S= 12.143 mp”, coloana 4 va avea următorul cuprins “1997”, coloana 5 va avea următorul cuprins “3.700.395,37” si coloana 6 va avea următorul cuprins “Proprietatea Municipiului Făgăraș, Ordonanța nr. 43/1997, art. 8, alin. c, HCL nr. 62/2018, CF 105960 Făgăraș”

-la pozitia 114, coloana 2 va avea următorul cuprins ” Trotuare Tudor Vladimirescu (fost tronsonul I) - limită estică intravilan Municipiu Făgăraș - intersecție str. Azotului, B-dul Unirii tronson I și str. Câmpului Nou”, coloana 3 va avea următorul cuprins ” Trotuare: - dreapta(asfalt) - stânga(asfalt): - Zona verde, Trotuare str. T.Vladimirescu de la partea de est a municipiului pana la str.Azotului – 4 tronsoane cu ,L1=161 m, S1=1183 mp, L2=231 m, S2=1141 mp, L3=64 m, S3=479 mp si L4=137 m, S4=680 mp”, coloana 4 va avea următorul cuprins “1997”, coloana 5 va avea următorul cuprins “5.491.114,08” si coloana 6 va avea următorul cuprins “Proprietatea Municipiului Făgăraș, Ordonanța nr. 43/1997, art. 8, alin. c, CF 105933 Făgăraș, CF 105934 Făgăraș, CF 105932 Făgăraș, CF 105931 Făgăraș”

Având în vedere că, tronsonul I din str. T Vladimirescu descris la poziția 114, coloana 2 în HG nr. 972/2002 cuprindea: drum național, trotuare și zonă verde și drumul între borduri a fost întabulat ca drum național în proprietatea Statului român (CF nr. 105295 Făgăraș), modificările cuprind descrierea trotoarelor aferente tronsonului conform descrierii din coloana 3.

-la pozitia 115, coloana 2 va avea următorul cuprins:” Str. Sf. C-tin Brâncoveanu”, coloana 3 va avea următorul cuprins ” L=456,00 m l=7,00 m , mp St=6.993 mp Îmbrăcăminte din beton asfaltic Fundație de balast Guri de scurgere: 2 Semne de circulație: Trotuare: - dreapta(asfalt) - stânga(asfalt): - Zona verde”, coloana 4 va avea următorul cuprins:”1997”, coloana 5 va avea următorul cuprins: “1.780.892,74” si coloana 6 va avea următorul cuprins: “Proprietatea Municipiului Făgăraș, Ordonanța nr. 43/1997, art. 8, alin. c, CF 105929 Făgăraș”

Denumirea străzii din ”T. Vladimirescu” în ”Str. Sf. C-tin Brâncoveanu” s-a schimbat în baza HCL nr. 108/2014.

-la pozitia 116, coloana 3 va avea următorul cuprins ” L=303,00 m, l=8,50 m, Trotuare dreapta(asfalt),stânga(asfalt) variabile 3,50-5 m, St=4.360,00 mp, Îmbrăcăminte din beton asfaltic Fundație de balast, Guri de scurgere: 8 Semne de circulație:): - Zona verde dreapta ”, coloana 4 va avea următorul cuprins “1997”, coloana 5 va avea următorul cuprins “2.457.060,36” si coloana 6 va avea următorul cuprins “Proprietatea Municipiului Făgăraș, Ordonanța nr. 43/1997, art. 8, alin. c, CF 105930 Făgăraș”

-la pozitia 117, coloana 4 va avea următorul cuprins “1997” și coloana 5 va avea următorul cuprins “2.386.104,84”

-la pozitia 118, coloana 2 va avea următorul cuprins” Str. Uniunii”, coloana 3 va avea următorul cuprins ” L=737,00 m, l=7,00 m, trotuare variabile 1,5-6 m, St=10.083,00 mp Îmbrăcăminte de beton din ciment, Fundație de balast, Guri de scurgere: 8 Semne de circulație”, coloana 4 va avea următorul cuprins “1997”, coloana 5 va avea următorul cuprins “2.629.913,70” si coloana 6 va avea următorul cuprins “Proprietatea Municipiului Făgăraș, Ordonanța nr. 43/1997, art. 8, alin. c, CF 105940 Făgăraș”

Denumirea străzii din ”Zonă depozite Gară” în ”Str. Uniunii” s-a schimbat în baza HCL nr. 107/2014.

-la poziția 119, coloana 4 va avea următorul cuprins "1997" și coloana 5 va avea următorul cuprins "1.491.029,71"

-la poziția 120, coloana 4 va avea următorul cuprins "1997" și coloana 5 va avea următorul cuprins "3.133.598,71"

-la poziția 121, coloana 4 va avea următorul cuprins "1997" și coloana 5 va avea următorul cuprins "340.936,67"

-la poziția 124, coloana 1 va avea următorul cuprins "1.3.17.2", coloana 4 va avea următorul cuprins "1997" și coloana 5 va avea următorul cuprins "27.504,14"

-la poziția 125, coloana 1 va avea următorul cuprins "1.3.17.2", coloana 4 va avea următorul cuprins "1997" și coloana 5 va avea următorul cuprins "119.154,09"

-la poziția 126, coloana 1 va avea următorul cuprins "1.3.17.2", coloana 4 va avea următorul cuprins "1997" și coloana 5 va avea următorul cuprins "185.538,31"

-la poziția 127, coloana 1 va avea următorul cuprins "1.3.17.2", coloana 4 va avea următorul cuprins "1997" și coloana 5 va avea următorul cuprins "72.198,34"

-la poziția 128, coloana 1 va avea următorul cuprins "1.3.17.2", coloana 3 va avea următorul cuprins "Pod rutier peste râul Olt, L=132,00 m l carosabil=7,00 m S=2581,00 mp Îmbrăcăminte cu beton asfaltic Trotuare: - dreapta(asfalt), - stânga(asfalt): " coloana 4 va avea următorul cuprins "1997" coloana 5 va avea următorul cuprins "342.191,54" si coloana 6 va avea următorul cuprins "Proprietatea Municipiului Făgăraș, Ordonanța nr. 43/1997, art. 8, alin. c, HCL 144//2021 CF 106522"

-la poziția 129, coloana 4 va avea următorul cuprins "1997" și coloana 5 va avea următorul cuprins "15.127,26"

-la poziția 130, coloana 1 va avea următorul cuprins "1.3.17.2", coloana 4 va avea următorul cuprins "1997" și coloana 5 va avea următorul cuprins "22.003,31"

-la poziția 131, coloana 4 va avea următorul cuprins "1997" și coloana 5 va avea următorul cuprins "5.615,43"

-la poziția 132, coloana 3 va avea următorul cuprins "L=30,00 m S=49,00 m²", coloana 4 va avea următorul cuprins "1997" coloana 5 va avea următorul cuprins "10.314,04" si coloana 6 va avea următorul cuprins "Proprietatea Municipiului Făgăraș, Ordonanța nr. 43/1997, art. 8, alin. c,CF 106586 Făgăraș,"

-la poziția 133, coloana 4 va avea următorul cuprins "1997" și coloana 5 va avea următorul cuprins "606.109,64" si coloana 6 va avea următorul cuprins "Proprietatea Municipiului Făgăraș, Ordonanța nr. 43/1997, art. 8, alin. c, HCL nr. 93/2018 ,CF 106006 Făgăraș, CF 106007 Făgăraș"

-la pozitia 134, coloana 3 va avea următorul cuprins " Cvartal Titu Perția, Alei auto in suprafata de 2776 mp cu latime intre 4-5 m, Îmbrăcăminte asfaltică, Alei pietonale in suprafata de 475 mp cu latime intre 2,5, Îmbrăcăminte asfaltică", coloana 4 va avea următorul cuprins "1997", coloana 5 va avea următorul cuprins "863.083,91" si coloana 6 va avea următorul cuprins "Proprietatea Municipiului Făgăraș, Ordonanța nr. 43/1997, art. 8, alin. c, HCL nr. 93/2018 ,CF 106006 Făgăraș, CF 106007 Făgăraș"

Cvartalul Titu Perția – Alei auto și alei pietonale, descrise la poziția 134, sunt parte din CF nr. 106006 și CF nr. 106007 Făgăraș, cărți funciare ce reprezintă întreg cartierul Titu Perția, diferența de suprafață, respectiv zone verzi se regăsesc la poziția 822, iar parcările la poziția 1243.

-la poziția 135, coloana 5 va avea următorul cuprins "67.810,01"

-la poziția 136, coloana 4 va avea următorul cuprins "1997" și coloana 5 va avea următorul cuprins "1.833.481,65"

-la poziția 137, coloana 4 va avea următorul cuprins "1997" și coloana 5 va avea următorul cuprins "2.142.912,37" si coloana 6 va avea următorul cuprins "Proprietatea Municipiului Făgăraș, Ordonanța nr. 43/1997, art. 8, alin. c, CF 108807 Făgăraș"

Imobilul Cvartal Colonie Combinat este parte din CF nr. 108807 Făgăraș, acesta fiind extrasul CF din tot cartierul Combinat.

-la poziția 138, coloana 4 va avea următorul cuprins "1997" și coloana 5 va avea următorul cuprins "1.246.854,11"

-la poziția 139, coloana 4 va avea următorul cuprins "1997" și coloana 5 va avea următorul cuprins "3.034.965,96"

-la poziția 140, coloana 3 va avea următorul cuprins: "Cartier Negoiu – imobil neîmprejmuit compus din: 4.469 mp alei pietonale , 10215 mp alei auto, 6766 mp parcare, 37156 mp zone verzi, 78mp spații colectare deseuri și 222mp loc de joacă S= 58851 mp", coloana 4 va avea următorul cuprins "1997" , coloana 5 va avea următorul cuprins "1.066.614,14" " și coloana 6 va avea următorul cuprins: "Proprietatea Municipiului Făgăraș, Ordonanța nr. 43/1997, art. 8, alin. c, HCL nr. 93/2018 ,CF 108240 Făgăraș"

-la poziția 141, coloana 4 va avea următorul cuprins "1997" și coloana 5 va avea următorul cuprins "1.246.854,11"

-la poziția 142, coloana 3 va avea următorul cuprins " Alei auto in suprafata de 5.745 mp cu latime între 4,0-6,0 m cu îmbrăcăminte asfaltică, Alei pietonale in suprafata de 1.701 mp cu latime între 1,5-2,00 m Îmbrăcăminte asfaltică", coloana 4 va avea următorul cuprins "1997", coloana 5 va avea următorul cuprins "2.158.934,67" și coloana 6 va avea următorul cuprins "Proprietatea Municipiului Făgăraș, Ordonanța nr. 43/1997, art. 8, alin. c, HCL nr. 93/2018 ,CF 106036 Făgăraș"

Suprafața cuprinsă la poziția 142, reprezintă, parte din extrasul de carte funciară nr. 106036 Făgăraș, diferența regăsindu-se la pozitia 824 – zone verzi și la poziția 833 – parcuri.

-la poziția 143, coloana 4 va avea următorul cuprins "1997" și coloana 5 va avea următorul cuprins "803.095,27"

-la poziția 144, coloana 4 va avea următorul cuprins "1997" și coloana 5 va avea următorul cuprins "191.573,93"

-la poziția 145, coloana 4 va avea următorul cuprins "1997" și coloana 5 va avea următorul cuprins "774.954,46"




-la poziția 146, coloana 2 va avea următorul cuprins " Cvtartal Școlii- Octavian Paler –B-dul Unirii", coloana 3 va avea următorul cuprins "B-dul Unirii zona 1 nord, Alei auto și pietonale în suprafață de 1.998 mp cu lățime între 4-6 m cu îmbrăcăminte asfaltică ", coloana 4 va avea următorul cuprins "1997", coloana 5 va avea următorul cuprins "539.004,63" și coloana 6 va avea următorul cuprins "Proprietatea Municipiului Făgăraș, Ordonanța nr. 43/1997, art. 8, alin. c, CF 106198 Făgăraș"


Coloana 2 a fost modificată cu "Octavian Paler" datorită schimbării denumirii străzii în baza HCL nr. 179/2007

Suprafața cuprinsă în coloana 3 reprezintă, parte din extrasul de carte funciară nr. 106198 Făgăraș, extras de carte funciară ce reprezintă întreaga zonă de nord a b-dului Unirii, diferența regăsindu-se la pozitia 823 – Zone verzi și la poziția 836 – Parcuri.

Având în vedere cele de mai sus, se propune aprobarea proiectului de hotărâre privind atestarea Inventarului bunurilor care aparțin domeniului public al Municipiului Făgăraș.

PRIMARUL MUNICIPIULUI FĂGĂRAȘ,
SUCACIU GHEORGHE

Nr.crt.	Funcția	Nume/prenume	Data	Semnatura
1.	Arhitect Șef	BOER LILIANA	17.02.2025	
2.	Șef serviciu Evidență patrimoniu	TANASE ELENA		
3.	Consilier evidență patrimoniu	BĂRBĂTEI LAURA		



ROMÂNIA
JUDEȚUL BRAȘOV



MUNICIPIUL FĂGĂRAȘ

Strada Republicii, Nr. 3, 505200, Tel: 0040 268 211 313, Fax: 0040 268 213 020
Web: www.primaria-fagaras.ro, Email: secretariat@primaria-fagaras.ro

Nr. 28981/1/17.02.2025

REFERAT DE APROBARE
LA PROIECTUL DE
HOTĂRÂRE A CONSILIULUI LOCAL

Privind atestarea Inventarului bunurilor care aparțin domeniului public al Municipiului Făgăraș, jud Brașov

Având în vedere necesitatea actualizării și reglementării din punct de vedere juridic al bunurilor ce alcătuiesc domeniul public al Municipiului Făgăraș jud Brașov, respectiv a modificării și actualizării inventarului bunurilor ce aparțin domeniului public al Municipiului Făgăraș, atestat prin HG 972/2002, completata de HG 1506/2009 în vederea actualizării domeniului public al Municipiului Făgăraș jud Brașov

Ținând seama de Hotărârile Consiliului Local al Municipiului Făgăraș prin care s-a aprobat atestarea la Inventarul bunurilor ce aparțin domeniului public al Municipiului Făgăraș documentațiile topografice întocmite de persoane autorizate, de Procesul verbal de evaluare și reevaluare a bunurilor neamortizabile care alcătuiesc domeniul public al Municipiului Făgăraș nr. 64049/2021, de Procesul-verbal de inventariere a bunurilor ce aparțin domeniului public al Municipiului Făgăraș nr.,

În coloana "Denumirea bunului", denumiri ale unor bunuri au fost modificate prin hotărâri adoptate de consiliul local .

În coloana "Elemente de identificare" sunt înscrise suprafețele terenurilor, lungimile și lățimile străzilor și trotuarelor, măsurate anterior anului 2000. În urma măsurătorilor efectuate s-a constatat că elementele de identificare diferă la acest moment față de inventarul întocmit în anul 2000. Ulterior, s-au întocmit documentațiile pentru intabularea terenurilor aferente străzilor din Municipiul Făgăraș. S-au obținut numerele cadastrale și s-au făcut înscrierile în cartea funciară ale acestora.

În coloana "Anul dobândirii" este înscris anul fiecărui imobil în parte, datele fiind preluate din Nomenclatoarele Stradale, Hotărâri ale Consiliului Local Făgăraș.

În coloana "Valoare de inventar", au fost înscrise valorile contabile ale bunurilor imobile, potrivit Procesului verbal de evaluare și reevaluare a bunurilor neamortizabile care alcătuiesc domeniul public al Municipiului Făgăraș nr. 64049/2021, întocmit în conformitate cu OG nr 81/2003, modificată și Ordinul 3471/2008 al Ministerului de Finanțe cu normele de aplicare aferente.

În coloana "Situația juridică actuală" este înscris actul prin care bunul a ajuns în proprietatea Municipiului, precum și extrasul de carte funciară în care este înscris bunul imobil.

În vederea actualizării inventarului, au fost modificate coloanele de la poziția 1 la poziția 146, după cum urmează:

a) Se abrogă pozițiile:

- **poziția 52**, fiind inclusă în poziția 51
- **poziția 66**, fiind inclusă în poziția 65
- **poziția 74**, fiind inclusă în poziția 101
- **poziția 76**, fiind inclusă în poziția 96

b) Se modifică următoarele poziții:

-**la poziția 1**, coloana 4 va avea următorul cuprins: "1997", coloana 5 va avea următorul cuprins: "258.462,47" și coloana 6 va avea următorul cuprins: " Proprietatea Municipiului Făgăraș, Ordonanța nr.43/1997, art.8, alin.c, CF 108807, Făgăraș".

Bunul imobil Alee Complex Comercial este edificat pe parte din CF 108807 Făgăraș, acesta fiind extrasul CF din tot cartierul Combinat.

-**la poziția 2**, coloana 3 va avea următorul cuprins: "L=9,60 m, L=4,10 m, 4 căi de acces în pasaj, 2 încăperi cu destinație de grup sanitar, S= 157 mp", coloana 5 va avea următorul cuprins "929.162,32"

Imobilul "Pasaj pietonal" se află situat sub drumul național 1 (DN1) proprietatea publică a statului român, având patru căi de acces, imobil obținut prin procedura de expropriere în baza Dispoziției nr. 757/05.06.2018 și edificate pe parte din CF nr. 106111 Făgăraș și CF nr. 106113 Făgăraș.

-**la poziția 3**, coloana 1 va avea următorul cuprins: "1.6.1.1", coloana 3 va avea următorul cuprins: "S= 34 mp" coloana 5 va avea următorul cuprins: "70.264,20" și coloana 6 va avea următorul cuprins: "Proprietatea Municipiului Făgăraș, Ordonanța nr. 43/1997, art. 8, alin. c, CF 105527 Fagaras".

Bunul imobil WC public este edificat pe parte din CF 105527 Făgăraș, acesta fiind extrasul CF al întregului parc din jurul cetății.

-**la poziția 4**, coloana 4 va avea următorul cuprins: "1997" și coloana 5 va avea următorul cuprins: "119.057,25"

-**la poziția 5**, coloana 4 va avea următorul cuprins: "1997" și coloana 5 va avea următorul cuprins: "381.849,07" și coloana 6 va avea următorul cuprins: " Proprietatea Municipiului Făgăraș, Ordonanța nr.43/1997, art.8, alin.c, CF 108807, Făgăraș".

-**la poziția 6**, coloana 4 va avea următorul cuprins: "1997" și coloana 5 va avea următorul cuprins: "1.459.305,52", coloana 6 va avea următorul cuprins: " Proprietatea Municipiului Făgăraș, Ordonanța nr.43/1997, art.8, alin.c, HCL 267/2019, CF 106527 Făgăraș".

-**la poziția 7**, coloana 2 va avea următorul cuprins: "Șoseaua Combinatului - 4 benzi – două pe sens", coloana 3 va avea următorul cuprins: "Tronson 0- L=985,00 m l carosabil=2 x 6= 12,00 m, S carosabil=11820,0 mp Îmbrăcăminte din beton asfaltic, Fundație de balast, Semne de circulație, Trotuare: -dreapta(balast) L=985m, l=1m,S=985 mp, stânga(balast):L=985 m, l=3,7 m,S=3644,5 mp - canal pluvial: L=985m, l=3m, S=2955 mp -zona verde: L=985m, l=6,7m, S=6599,5 mp", coloana 4 va avea următorul cuprins: "1997", coloana 5 va avea următorul cuprins: "8.639.938,70" și coloana 6 va avea următorul cuprins: "Proprietatea Municipiului Făgăraș Ordonanța nr. 43/1997, art. 8, alin. c, CF 108807 Fagaras, CF 105942 Fagaras, CF 105938 Fagaras"

Soseaua Combinatului -Tronson 0 este un tronson din Soseaua Combinatului ce este alcătuită din 3 tronsoane . Acest tronson este edificat pe parte din CF 108807 Făgăraș, acesta fiind extrasul CF din tot cartierul Combinat. CF 105942 și CF 105938 Fagaras sunt trotuarele aferente acestui tronson 0 de drum. Celelalte doua tronsoane I și II se regăsesc la poziția 21.

-**la poziția 8**, coloana 4 va avea următorul cuprins: "1997" și coloana 5 va avea următorul cuprins: 2.704.425,75 și coloana 6 va avea următorul cuprins: " Proprietatea Municipiului Făgăraș, Ordonanța nr.43/1997, art.8, alin.c, CF 108807 Făgăraș".

Bunul imobilul Strada Ciocanului este edificat pe parte din CF 108807 Făgăraș, acesta fiind extrasul CF din tot cartierul Combinat

-**la poziția 9**, coloana 4 va avea următorul cuprins: "1997" și coloana 5 va avea următorul cuprins: "267.445,86" și coloana 6 va avea următorul cuprins: " Proprietatea Municipiului Făgăraș, Ordonanța nr.43/1997, art.8, alin.c, CF 108807 Făgăraș".

Bunul imobilul Strada Clorului este edificat pe parte din CF 108807 Făgăraș, acesta fiind extrasul CF din tot cartierul Combinat

-**la poziția 10**, coloana 4 va avea următorul cuprins: “1997” și coloana 5 va avea următorul cuprins: “236.382,75” și coloana 6 va avea următorul cuprins: “ Proprietatea Municipiului Făgăraș, Ordonanța nr.43/1997, art.8, alin.c, CF 108807 Făgăraș”.

Bunul imobilul Strada Dulgherului este edificat pe parte din CF 108807 Făgăraș, acesta fiind extrasul CF din tot cartierul Combinat

-**la poziția 11**, coloana 4 va avea următorul cuprins “1997” și coloana 5 va avea următorul cuprins “129.880,63” și coloana 6 va avea următorul cuprins “ Proprietatea Municipiului Făgăraș, Ordonanța nr.43/1997, art.8, alin.c, CF 108807 Făgăraș”.

Bunul imobilul Strada Fochistului este edificat pe parte din CF 108807 Făgăraș, acesta fiind extrasul CF din tot cartierul Combinat

-**la poziția 12**, coloana 4 va avea următorul cuprins: “1997” și coloana 5 va avea următorul cuprins: “765.484,01”

-**la poziția 13**, coloana 4 va avea următorul cuprins “1997” și coloana 5 va avea următorul cuprins “189.409,25” și coloana 6 va avea următorul cuprins “ Proprietatea Municipiului Făgăraș, Ordonanța nr.43/1997, art.8, alin.c, CF 108807 Făgăraș”.

Bunul imobilul Strada Luncii I este edificat pe parte din CF 108807 Făgăraș, acesta fiind extrasul CF din tot cartierul Combinat

-**la poziția 14**, coloana 4 va avea următorul cuprins: “1997” și coloana 5 va avea următorul cuprins: “1.100.423,77” și coloana 6 va avea următorul cuprins: “ Proprietatea Municipiului Făgăraș, Ordonanța nr.43/1997, art.8, alin.c, CF 108807 Făgăraș”.

Bunul imobilul Strada Luncii II este edificat pe parte din CF 108807 Făgăraș, acesta fiind extrasul CF din tot cartierul Combinat

-**la poziția 15**, coloana 4 va avea următorul cuprins: “1997” și coloana 5 va avea următorul cuprins: “189.409,25” și coloana 6 va avea următorul cuprins: “ Proprietatea Municipiului Făgăraș, Ordonanța nr.43/1997, art.8, alin.c, CF 108807 Făgăraș”.

Bunul imobilul Strada Mecanicilor este edificat pe parte din CF 108807 Făgăraș, acesta fiind extrasul CF din tot cartierul Combinat

-**la poziția 16**, coloana 3 va avea următorul cuprins: ” Stradă formată din trei tronsoane cu L=1265 m, lvariabil=6-9 m, L1=955 m, S1=13.189 mp, L2=230 m, S2=2.268 mp, L3=80m, S3=836 mp, îmbrăcăminte cu asfalt, zonă verde, trotuar dreapta cu lvariabil 2-4 m, St=16.293mp,” , coloana 4 va avea următorul cuprins: “1997”, coloana 5 va avea următorul cuprins: “2.545.885,74” și coloana 6 va avea următorul cuprins: “ Proprietatea Municipiului Făgăraș, Ordonanța nr.43/1997, art.8, alin.c, CF nr. 106409 Făgăraș , CF nr. 106408 Făgăraș și CF nr. 106407 Făgăraș”.

-**la poziția 17**, coloana 3 va avea următorul cuprins ” L=275 m, l=9m, S=2.554 mp, îmbrăcăminte cu balast, fundație cu balast, semne de circulație, zonă verde, trotuar stânda-dreapta balast, lvariabil 1-2m”, coloana 4 va avea următorul cuprins “1997”, coloana 5 va avea următorul cuprins “257.704,82” și coloana 6 va avea următorul cuprins “ Proprietatea Municipiului Făgăraș, Ordonanța nr.43/1997, art.8, alin.c, CF nr. 106380 Făgăraș”

-**la poziția 18**, coloana 4 va avea următorul cuprins: “1997” și coloana 5 va avea următorul cuprins: “953.348,52” și coloana 6 va avea următorul cuprins: “ Proprietatea Municipiului Făgăraș, Ordonanța nr.43/1997, art.8, alin.c, CF 108807 Făgăraș”.

Bunul imobilul Strada Oxigenului este edificat pe parte din CF 108807 Făgăraș, acesta fiind extrasul CF din tot cartierul Combinat

-**la poziția 19**, coloana 4 va avea următorul cuprins: “1997” și coloana 5 va avea următorul cuprins: “4.725.883,79” și coloana 6 va avea următorul cuprins: “ Proprietatea Municipiului Făgăraș, Ordonanța nr.43/1997, art.8, alin.c, CF 108807 Făgăraș”.

Bunul imobilul Strada Plopului este edificat pe parte din CF 108807 Făgăraș, acesta fiind extrasul CF din tot cartierul Combinat

-**la poziția 20**, coloana 4 va avea următorul cuprins: “1997” și coloana 5 va avea următorul cuprins: “574.150,32” și coloana 6 va avea următorul cuprins: “ Proprietatea Municipiului Făgăraș, Ordonanța nr.43/1997, art.8, alin.c, CF 108807 Făgăraș”.

Bunul imobilul Strada Strungului este edificat pe parte din CF 108807 Făgăraș, acesta fiind extrasul CF din tot cartierul Combinat

-la pozitia 21 , coloana 2 va avea următorul cuprins: “Șoseaua Combinatului”, coloana 3 va avea următorul cuprins: ”Tronson I+II L=1.336,00 m, l=10,00-variabila S=34.789,00 mp Îmbrăcăminte din beton asfaltic, Fundație de balast, Semne de circulație, Trotuare: - dreapta 2m” , coloana 4 va avea următorul cuprins “1997” , coloana 5 va avea următorul cuprins: “6.272.645,66” si coloana 6 va avea următorul cuprins: “Proprietatea Municipiului Făgăraș, Ordonanța nr. 43/1997, art. 8, alin. C, CF 107950 Fagaras, CF 105661 Fagaras”

Imobilul Șoseaua Combinatului -Tronson I și II, are suprafața totală de 34.789 mp, rezultați din suma suprafețelor din cele doua extrase de carte funciară, respectiv 24.519mp + 10.270 mp”

-la pozitia 22 , coloana 2 va avea următorul cuprins: “Șoseaua Hurezului”, coloana 3 va avea următorul cuprins: ” L=1780,00 m l=6,50 m S=11.570 mp Îmbrăcăminte asfaltică Fundație de balast Semne de circulație:Trotuare: - dreapta(balast) L=1780m, l=1m, S=1780m² - Zonă verde - Canal pluvial” St=31.686,00 mp , coloana 4 va avea următorul cuprins: “1997” , coloana 5 va avea următorul cuprins: “7.925.621,85” si coloana 6 va avea următorul cuprins: “Proprietatea Municipiului Făgăraș, Ordonanța nr. 43/1997, art. 8, alin. C, CF 105702 Făgăraș”

-la pozitia 23 , coloana 3 va avea următorul cuprins: ”L=245,00 m lcarosabil=6,00 m Stotala=2.130,00 mp, Îmbrăcăminte de balast Fundație de piatră spartă, Trotuare balast - stanga, dreapta lvariabila=1-2m, Zonă verde” , coloana 4 va avea următorul cuprins: “1997” , coloana 5 va avea următorul cuprins: “258.433,54” si coloana 6 va avea următorul cuprins “Proprietatea Municipiului Făgăraș, Ordonanța nr. 43/1997, art. 8, alin. c, HCL 62/2018, CF 105959 Fagaras”

-la pozitia 24 , coloana 3 va avea următorul cuprins: ” Lttotala=565,00 m cu Stotal=6000 mp, format din doua tronsoane L1=235 m cu l1=7 m , trotuare stanga dreapta intre 1-1,5 m, imbracaminte beton asfaltic, L2=330 m cu l2=3-4,5 m, trotuare-, zona verde , imbracaminte balast+ macadam” , coloana 4 va avea următorul cuprins “1997” , coloana 5 va avea următorul cuprins: “1.525.192,90” si coloana 6 va avea următorul cuprins: “Proprietatea Municipiului Făgăraș, Ordonanța nr. 43/1997, art. 8, alin. c, HCL 62/2018, CF 106046 Fagaras”

-la pozitia 25 , coloana 3 va avea următorul cuprins: ” L totala L=284,00 m l carosabil=6,00 m S=2285,00 mp,Îmbrăcăminte de balast,Fundație de piatră spartă, Semne de circulație: Trotuare stanga, dreapta(beton)l=1,5-2 m” , coloana 4: va avea următorul cuprins “1997” , coloana 5 va avea următorul cuprins: “293.658,68” si coloana 6 va avea următorul cuprins. “Proprietatea Municipiului Făgăraș, Ordonanța nr. 43/1997, art. 8, alin. c, HCL 62/2018, CF 106048 Fagaras”

-la pozitia 26 , coloana 3 va avea următorul cuprins: ” L=356,00 m l carosabil=6,00 m S=3.709,00 mp Îmbrăcăminte de balast, Fundație de piatră spartă Semne de circulație: Trotuare: stanga, dreapta (balast) cu l=1-1,5 m” , coloana 4 va avea următorul cuprins: “1997” , coloana 5 va avea următorul cuprins “397.080,84” si coloana 6 va avea următorul cuprins: “Proprietatea Municipiului Făgăraș, Ordonanța nr. 43/1997, art. 8, alin. c, HCL 62/2018, CF 105958 Fagaras”

-la pozitia 27 , coloana 3 va avea următorul cuprins: ” L=175,00 m lcarosabil=6,00 m S=2.078,00 mp Îmbrăcăminte de beton asfaltic, Trotuare: stânga l=1,5m , Zona verde - dreapta” , coloana 4 va avea următorul cuprins “1997” , coloana 5 va avea următorul cuprins: “126.047,45” si coloana 6 va avea următorul cuprins: “Proprietatea Municipiului Făgăraș, Ordonanța nr. 43/1997, art. 8, alin. c, HCL 62/2018, CF 105956 Fagaras”

-la pozitia 28 , coloana 3 va avea următorul cuprins: ” Lt=1.229,00 m l=7,00 m St=15.296,00 mp, compusă din două tronsoane: L1 = 1.119m, S1 = 13.710 mp îmbrăcăminte de beton asfaltic. L2 = 110m, S2 = 1.586 mp, îmbrăcăminte balast. Fundație de balast, semne de circulație, trotuare – stânga – dreapta, l variabil = 1-3 m.” , coloana 4 va avea următorul cuprins: “1997” , coloana 5 va avea următorul cuprins “5.754.481,17” si coloana 6 va avea următorul cuprins: “Proprietatea Municipiului Făgăraș, Ordonanța nr. 43/1997, art. 8, alin. c, HCL 62/2018, HCL nr. 200/2018, CF 106055 Fagaras, CF nr. 106000 Făgăraș”

-la pozitia 29 , coloana 3 va avea următorul cuprins: ” L2=110,00 m, l=5,00 m, S=858,00 mp, Îmbrăcăminte de balast Semne de circulație: Trotuare: stanga, dreapta l=1,0-1,3 m” , coloana 4 va avea următorul cuprins: “1997” , coloana 5 va avea următorul cuprins “128.595,92” si coloana 6 va

avea următorul cuprins: “Proprietatea Municipiului Făgăraș, Ordonanța nr. 43/1997, art. 8, alin. c, HCL 150/2018, CF 106205 Fagaras”

-la poziția 30, coloana 3 va avea următorul cuprins ” Strada compusa din 2 tronsoane in suprafata totală de 12.747 mp Tronson I L1=92,00 m l1=7,00 m S1=714 mp, îmbrăcăminte asfaltică, Tronson II L2=1540,00 m l2=1,00-7,00 m S2=12.033 mp, Partial îmbrăcăminte asfaltică si partial fundație de balast+piatră spartă, Trotuare stanga, dreapta intre 1,5-2,00 m ”, coloana 4 va avea următorul cuprins “1997” , coloana 5 va avea următorul cuprins “3.044.021,54” si coloana 6 va avea următorul cuprins “Proprietatea Municipiului Făgăraș, Ordonanța nr. 43/1997, art. 8, alin. c, HCL 93/2018, CF 106043 Fagaras, CF 106041 Fagaras”

-la poziția 31, coloana 4 va avea următorul cuprins: “1997” , coloana 3 va avea următorul cuprins: L=91,00 m l=4,50 m S=409,5 m2 Îmbrăcăminte din beton asfaltic Fundație de balast Semne de circulație: Trotuare: - dreapta (asfalt) L=91m,l=1,6m,S=145,6m2 , - stânga (asfalt): L=91m,l=1,6m,S=145,6m2, 2 intrânduri de 107 mp, St=808 m2 coloana 5 va avea următorul cuprins “358.379,46” si coloana 6 va avea următorul cuprins: “Proprietatea Municipiului Făgăraș, Ordonanța nr. 43/1997, art. 8, alin. c, HCL 179/2020, CF 106707 Fagaras”

-la poziția 32, coloana 3 va avea următorul cuprins L=172 m l=4,50 m S=774 m2 Îmbrăcăminte din beton asfaltic Fundație de balast Semne de circulație: Guri de scurgere: 6 Trotuare: dreapta (asfalt) L=172 m, l=1,25 m, stanga (asfalt) L=172m, l=1,25m , St=1.210 m2 coloana 4 va avea următorul cuprins “1997” coloana 5 va avea următorul cuprins “568.559,01” si coloana 6 va avea următorul cuprins “Proprietatea Municipiului Făgăraș, Ordonanța nr. 43/1997, art. 8, alin. c, HCL 180/2020, CF 106704 Fagaras”

-la poziția 33, coloana 3 va avea următorul cuprins: L=86 m l=4 m S=344 m2 Îmbrăcăminte din beton asfaltic Fundație de balast Semne de circulație: Trotuare: - dreapta (asfalt) L=86m, l=1,5m - stânga (asfalt): L=86m, l=1m, Intrând= 76 mp” St=635 mp, coloana 4 va avea următorul cuprins “1997”, coloana 5 va avea următorul cuprins “259.149,63” si coloana 6 va avea următorul cuprins “Proprietatea Municipiului Făgăraș, Ordonanța nr. 43/1997, art. 8, alin. c, HCL 181/2020, CF 106706 Fagaras”

-la poziția 34, coloana 3 va avea următorul cuprins: ” L=92 m l=4 m L=29 l=10 m2 S=658 Îmbrăcăminte din beton asfaltic Fundație de balast Guri de scurgere: 2 Semne de circulație: Trotuare: - dreapta (asfalt) L=121 m, l=1,5 m, stanga (asfalt) L=121 m, l=1,5 m ,2 Intrând= 307 mp St=1.328 m2, coloana 4 va avea următorul cuprins “1997”, coloana 5 va avea următorul cuprins “451.056,19” si coloana 6 va avea următorul cuprins “Proprietatea Municipiului Făgăraș, Ordonanța nr. 43/1997, art. 8, alin. c, HCL 182/2020, CF 106700 Fagaras”

-la poziția 35, coloana 3 va avea următorul cuprins: L=171 m, l=4,00-7,00 m S= 1197 mp, Îmbrăcăminte din beton asfaltic Fundație de balast Guri de scurgere: 2 Semne de circulație: Trotuare: - dreapta (asfalt) L=185 m, l=2 m Stanga L=185 m, l=1,60 m , Intrând= 280 mp, Zonă verde= 1.173 mp St=4681 mp” ,coloana 4 va avea următorul cuprins “1997” , coloana 5 va avea următorul cuprins “1.105.241,69” si coloana 6 va avea următorul cuprins “Proprietatea Municipiului Făgăraș, Ordonanța nr. 43/1997, art. 8, alin. c, HCL 261/2020 CF 106968 Fagaras ”

-la poziția 36, coloana 3 va avea următorul cuprins: ” L=92 m l=4m, L= 29 l=10 S= 658 m2 Îmbrăcăminte din beton asfaltic Fundație de balast Guri de scurgere: 4 Semne de circulație: Trotuare: - dreapta (asfalt) L=121 m, l=1,5 m, S= 365 - stânga (asfalt) L=121 m, l=1,5 m, S= 365, Intrând= 334 mp St=1.335 mp, coloana 4 va avea următorul cuprins “1997” și coloana 5 va avea următorul cuprins “523.973,15”, si coloana 6 va avea următorul cuprins “Proprietatea Municipiului Făgăraș, Ordonanța nr. 43/1997, art. 8, alin. c, HCL 184/2024 CF 106698 Fagaras ”

-la poziția 37, coloana 3 va avea următorul cuprins: ” L=92 m l=4,00 m, L=29 m l=10,00 m S=484, Îmbrăcăminte din beton asfaltic Fundație de balast Guri de scurgere: 6 Semne de circulație: Trotuare: - dreapta (asfalt) L=121 m, l=1,5m,S= 181,5 mp, stânga (asfalt) L=121 m, l=1,5 m, S=181,5 mp , Intrând= 273 mp St=1.294 mp , coloana 4 va avea următorul cuprins “1997” și coloana 5 va avea următorul cuprins “597.736,30” si coloana 6 va avea următorul cuprins “Proprietatea Municipiului Făgăraș, Ordonanța nr. 43/1997, art. 8, alin. c, HCL 183/2020 CF 106705 Fagaras ”

-la poziția 38, coloana 3 va avea următorul cuprins: ” L=205m l=7,5m S=1538 m2
Îmbrăcăminte din beton asfaltic Fundație de balast Guri de scurgere: 5 Semne de circulație:
Trotuare: - dreapta(asfalt) L=205m, l=1,5m, stanga (asfalt) L=205 m, l=1m, Intrând= 139 mp,
St=2.190 m2 coloana 4 va avea următorul cuprins “1997” și coloana 5 va avea următorul cuprins
“784.718,26” si coloana 6 va avea următorul cuprins “Proprietatea Municipiului Făgăraș, Ordonanța
nr. 43/1997, art. 8, alin. c, HCL 187/2020 CF 106699 Fagaras ”

-la poziția 39, coloana 3 va avea următorul cuprins: ” L=595 m l=7,00 m S=4165 mp
Îmbrăcăminte din beton asfaltic Fundație de balast+piatră spartă Guri de scurgere: 12 Semne de
circulație: Trotuare: - dreapta(asfalt) L=595m,l=1,5m,S=825,5mp - stânga(asfalt) L=595m, l=1,5
m, S=895,5 mp St=6.410 mp, coloana 4 va avea următorul cuprins “1997” și coloana 5 va avea
următorul cuprins “3.189.988,50” si coloana 6 va avea următorul cuprins “Proprietatea Municipiului
Făgăraș, Ordonanța nr. 43/1997, art. 8, alin. c, HCL 186/2020 CF 106697 Fagaras ”

-la poziția 40, coloana 3 va avea următorul cuprins: ” L=203 m l=5,5 m S=1116,5 m2
Îmbrăcăminte din beton asfaltic Fundație de balast Semne de circulație: Trotuare: - dreapta(asfalt)
L=203m,l=1,5m,S=313,5m2, - stânga(asfalt): L=209 m, l=1,5 m, S=313,5 m2, Zona verde dreapta
L=80 m, l=3,00 m, S=240,0 m2 -stanga L=80 m,l=3,00m, S=240,0 m2 St= 2.082 mp, coloana 4 va
avea următorul cuprins “1997” și coloana 5 va avea următorul cuprins “850.608,30” si coloana 6 va
avea următorul cuprins “Proprietatea Municipiului Făgăraș, Ordonanța nr. 43/1997, art. 8, alin. c,
HCL 178/2020 CF 106710 Fagaras ”

-la pozitia 41, coloana 3 va avea următorul cuprins ” L=176,00 m l=5,00 m St=1389,00 mp,
Îmbrăcăminte din beton asfaltic Fundație de balast ,Semne de circulație:Trotuare: - dreapta(asfalt)
L=176 m, lvariabila=1-2,6m,- stânga (asfalt):L=80m, lvariabila=1-2,6m, - Zona verde”, coloana 4 va
avea următorul cuprins “1997”, coloana 5 va avea următorul cuprins “834.732,67” si coloana 6 va
avea următorul cuprins “Proprietatea Municipiului Făgăraș, Ordonanța nr. 43/1997, art. 8, alin. c,
HCL nr. 38/2018, CF 105936 Fagaras ”

-la pozitia 42, coloana 3 va avea următorul cuprins ” L=794,00 m, l=6,00 m, S=7376,00 mp,
Îmbrăcăminte din beton asfaltic, Fundație de balast, Guri de scurgere: 24, Semne de circulație
,trotuare: stânga, dreapta cu latimi între 1,5-2,50 m”, coloana 4 va avea următorul cuprins “1997” ,
coloana 5 va avea următorul cuprins “3.898.298,46” si coloana 6 va avea următorul cuprins
“Proprietatea Municipiului Făgăraș, Ordonanța nr. 43/1997, art. 8, alin. c, HCL nr. 150/2018, CF
106059 Fagaras ”

-la poziția 43, coloana 3 va avea următorul cuprins ” L=85,00 m l=5,60 m S=476,00 m2
Îmbrăcăminte din beton asfaltic Fundație de balast Semne de circulație: Trotuare: -
dreapta (asfalt) L=85m, l=1,2m, - stânga (asfalt): L=85 m, l=1,2m, S=752 mp”, coloana 4 va avea
următorul cuprins “1997” coloana 5 va avea următorul cuprins “317.399,11”, si coloana 6 va avea
următorul cuprins “Proprietatea Municipiului Făgăraș, Ordonanța nr. 43/1997, art. 8, alin. c, HCL nr.
177/2020, CF 106708 Fagaras ”

-la poziția 44, coloana 3 va avea următorul cuprins:” L=172m l=6,00 m S=1032m2p
Îmbrăcăminte din beton asfaltic Fundație de balast Guri de scurgere: 4, Semne de circulație:
Trotuare: - dreapta (asfalt) L=172m, l=1,6 m, stanga (asfalt) L=172m, l=1,6 m ,St= 1.626 mp
,coloana 4 va avea următorul cuprins “1997” și coloana 5 va avea următorul cuprins “719.443,01” si
coloana 6 va avea următorul cuprins “Proprietatea Municipiului Făgăraș, Ordonanța nr. 43/1997, art.
8, alin. c, HCL nr. 174/2020, CF 106703 Fagaras ”

-la poziția 45, coloana 3 va avea următorul cuprins:” L=122 m l=4,00 m S=488 m2
Îmbrăcăminte de balast Fundație de piatră spartă+balast Semne de circulație, Trotuare: - dreapta
L=122m, l=0,80- 1 m, stanga L=122m, l=0,80- 1 m St= 585 mp, coloana 4 va avea următorul cuprins
“1997” coloana 5 va avea următorul cuprins “388.487,27” si coloana 6 va avea următorul cuprins
“Proprietatea Municipiului Făgăraș, Ordonanța nr. 43/1997, art. 8, alin. c, HCL nr. 175/2020, CF
106701 Fagaras ”

-la poziția 46, coloana 3 va avea următorul cuprins:” L=122 m l=4,00 m S=488 mp
Îmbrăcăminte de balast Fundație de piatră spartă+balast Semne de circulație: Trotuar stanga L=
122m, l= 0,6-1,00m, St=566,00 mp,coloana 4 va avea următorul cuprins “1997” coloana 5 va avea

următorul cuprins “393.742,03” și coloana 6 va avea următorul cuprins “Proprietatea Municipiului Făgăraș, Ordonanța nr. 43/1997, art. 8, alin. c, HCL nr. 176/2020, CF 106702 Fagaras ”

-la poziția 47, coloana 3 va avea următorul cuprins:” L=166,00 m l=6,00 m S=996 mp
Îmbrăcăminte din beton asfaltic Fundație de balast Guri de scurgere: 1 Semne de circulație: Trotuare:
- dreapta(asfalt) L=166,00 m, l=1,5 m, stânga(asfalt): L=166,00 m, l=1 m, St=1.422 mp, coloana 4
va avea următorul cuprins “1997” și coloana 5 va avea următorul cuprins “718.757,67” și coloana 6
va avea următorul cuprins “Proprietatea Municipiului Făgăraș, Ordonanța nr. 43/1997, art. 8, alin. c,
HCL nr. 188/2020, CF 106711 Fagaras ”

-la poziția 48, coloana 3 va avea următorul cuprins ” L=1101,00 m, l=3-7,00- m, inclusiv
arterele adiacente Stotala=11.873,00 mp Îmbrăcăminte din beton asfaltic Fundație de balast Guri de
scurgere,Trotuare: - dreapta(asfalt) l=1 m- stânga(asfalt) l=1 m”, coloana 4 va avea următorul cuprins
“1997”, coloana 5 va avea următorul cuprins “6.903.884,75” și coloana 6 va avea următorul cuprins
“Proprietatea Municipiului Făgăraș, Ordonanța nr. 43/1997, art. 8, alin. c, HCL 133/2017 CF 105669
Fagaras ”

-la poziția 49, coloana 3 va avea următorul cuprins ” L=176 m l=6,00 m S=1056,00 m2
Îmbrăcăminte din beton asfaltic Fundație de balast Guri de scurgere: 5 Semne de circulație: Trotuare:
- dreapta(asfalt) - L= 176 m, l= 2,80m, stânga(asfalt): L= 176m, l= 1, St= 1.789 mp” coloana 4 va
avea următorul cuprins “1997” și coloana 5 va avea următorul cuprins “3.737.091,99” și coloana 6 va
avea următorul cuprins “Proprietatea Municipiului Făgăraș, Ordonanța nr. 43/1997, art. 8, alin. c,
HCL 1185/2020 CF 106709 Fagaras ”

-la poziția 50, coloana 3 va avea următorul cuprins ” L=1028,00 m l=7,00 m S=7.196 mp,
Îmbrăcăminte din beton asfaltic, Fundație de macadam Guri de scurgere: 35 Semne de circulație:
Trotuare stanga , dreapta intre 3,5-6,50 m , Zona verde St=21.117,00 mp”, coloana 4 va avea
următorul cuprins “1997”, coloana 5 va avea următorul cuprins “6.804.473,71” și coloana 6 va avea
următorul cuprins “Proprietatea Municipiului Făgăraș, Ordonanța nr. 43/1997, art. 8, alin. c, HCL nr.
93/2018, CF 106002 Fagaras ”

-la poziția 51, coloana 3 va avea următorul cuprins ” L=1142,00 m l=9,00 m S=19.966 mp
inclusiv artera legatura cu 1 Decembrie 1918 Îmbrăcăminte din beton asfaltic Fundație de pavaj Guri
de scurgere: 29 Semne de circulație: Trotuare: - dreapta (asfalt) 2,00-4,00 m variabil stânga (asfalt):
2,00-3,00 m variabil - Zona verde: - stânga: dreapta”, coloana 4 va avea următorul cuprins “1997”,
coloana 5 va avea următorul cuprins “12.444.149,23” și coloana 6 va avea următorul cuprins
“Proprietatea Municipiului Făgăraș, Ordonanța nr. 43/1997, art. 8, alin. c, CF 105664 Fagaras ”

-poziția 52 se radiază fiind inclusă în poziția 51

-la poziția 53, coloana 1 va avea următorul cuprins ”1.3.7.2”, coloana 2 va avea următorul
cuprins ”Alee carosabila cartier T.Vladimirescu” coloana 3 va avea următorul cuprins ” Alee
carosabila beton (strada fara nume) ce face legatura intre str.T.Vladimirescu si str.Chimistului, L=354
m, lvariabila 7-15m, St=5.302 mp, zona verde, trotuar”, coloana 4 va avea următorul cuprins “1997”,
coloana 5 va avea următorul cuprins “1.629.663,31” și coloana 6 va avea următorul cuprins
“Proprietatea Municipiului Făgăraș, Ordonanța nr. 43/1997, art. 8, alin. c, CF 105939 Fagaras”

-la poziția 54, coloana 3 va avea următorul cuprins ” L=190 m, l=3,50 m, S=1.220 mp,
Îmbrăcăminte din beton asfaltic, Fundație de balast, Guri de scurgere, 2 semne de circulație, Trotuare
dreapta – stânga asfalt, l=1-2 m”, coloana 4 va avea următorul cuprins “1997” și coloana 5 va avea
următorul cuprins “184.863,43” și coloana 6 va avea următorul cuprins “Proprietatea Municipiului
Făgăraș, Ordonanța nr. 43/1997, art. 8, alin. c, HCL 407/2018 CF 106256 Fagaras”

-la poziția 55, coloana 3 va avea următorul cuprins ” L=623 m, l=7 m, S=6.010 mp,
Îmbrăcăminte din beton asfaltic, Fundație de balast, Guri de scurgere, 4 semne de circulație, Trotuare
dreapta – stânga asfalt, l=1-3 m ”, coloana 4 va avea următorul cuprins “1997” și coloana 5 va avea
următorul cuprins “1.407.040,23” și coloana 6 va avea următorul cuprins “Proprietatea Municipiului
Făgăraș, Ordonanța nr. 43/1997, art. 8, alin. c, HCL 164/2019 CF 106406 Fagaras

-la poziția 56, coloana 3 va avea următorul cuprins ” L=430,00 m l=7,00 m St=8.223,00 mp,
Îmbrăcăminte din beton asfaltic Fundație de balast Guri de scurgere: 3 Semne de circulație: Trotuare
variabile stanga , dreapta 2-6 m - Zona verde”, coloana 4 va avea următorul cuprins “1997”, coloana

5 va avea următorul cuprins “3.182.490,17” si coloana 6 va avea următorul cuprins “Proprietatea Municipiului Făgăraș, Ordonanța nr. 43/1997, art. 8, alin. c, CF 105966 Fagaras”

-la pozitia 57, coloana 2 va avea următorul cuprins ”Trotoare B-dul Unirii-tronson I, de la intersecția Str. Azotului - str. Câmpului Nou până la intersecție cu str. Vasile Alecsandri” coloana 3 va avea următorul cuprins ” Tronson II –M.Viteazul –Tăbăcari L=313 m l=6,5 m , S=1.907 mp, Tronson III- Tăbăcari-Azotului L=211 m, l=5 m, S=1.237 mp,Îmbrăcăminte de beton - asfalt . Guri de scurgere: Zona verde și Tronson VII - V. Alecsandri- Câmpului L=541 m, l=4-6 m variabil, S=2.937 mp, Îmbrăcăminte de beton – asfalt, Zona verde”, coloana 4 va avea următorul cuprins “1997”, coloana 5 va avea următorul cuprins “829.258,51” si coloana 6 va avea următorul cuprins “Proprietatea Municipiului Făgăraș, Ordonanța nr. 43/1997, art. 8, alin. c, CF 105679 Fagaras, CF 105680 Făgăraș și CF 105681 Făgăraș”

Având în vedere că, B-dul Unirii Tronson I descris la poziția 57, coloana 2 în HG nr. 972/2002 cuprindea: drum național, trotuare și zonă verde și drumul între borduri a fost întabulat ca drum național în proprietatea Statului român (CF nr. 105295 Făgăraș), modificările cuprind descrierea trotoarelor aferente tronsonului conform descrierii din coloana 3.

-la pozitia 58, coloana 2 va avea următorul cuprins ”Trotoare B-dul Unirii-tronson II, de la intersecția Str. V. Alecsandri până la intersecția cu str. Mihai Eminescu” coloana 3 va avea următorul cuprins ” Tronson V –M.Eminescu –N. Bălcescu L=142 m, l=8-10 m variabil , S=1.662 mp, îmbrăcăminte pavaj. Tronson trotuar aflat la Est de trotuar CF nr. 105677 Făgăraș, în suprafață de S=235 mp. Tronson VI – N. Bălcescu - V. Alecsandri L=270m, l= 8-10 variabil, S=3.079 mp, îmbrăcăminte pavaj”, coloana 4 va avea următorul cuprins “1997”, coloana 5 va avea următorul cuprins “6.511,50” si coloana 6 va avea următorul cuprins “Proprietatea Municipiului Făgăraș, Ordonanța nr. 43/1997, art. 8, alin. c, CF 105677 Fagaras, CF 106114 Făgăraș și CF 106111 Făgăraș”

Având în vedere că, B-dul Unirii Tronson II descris la poziția 58, coloana 2 în HG nr. 972/2002 cuprindea: drum național, trotuare și zonă verde și drumul între borduri a fost întabulat ca drum național în proprietatea Statului român (CF nr. 105295 Făgăraș), modificările cuprind descrierea trotoarelor aferente tronsonului, conform descrierii din coloana 3.

-la pozitia 59, coloana 2 va avea următorul cuprins ”Trotoare B-dul Unirii-tronson II, de la intersecția Str. Mihai Eminescu până la intersecția cu str. Octavian Paler” coloana 3 va avea următorul cuprins ”Tronson IV O. Paler – M.Eminescu L=463 m, l=3,80 m, S=2.096 mp, îmbrăcăminte beton – asfalt zonă verde. Tronson I D-na Stanca – M. Eminescu, L = 466,00 m, l=4,50 m, S=2.156 mp”, coloana 4 va avea următorul cuprins “1997”, coloana 5 va avea următorul cuprins “580.899,05” si coloana 6 va avea următorul cuprins “Proprietatea Municipiului Făgăraș, Ordonanța nr. 43/1997, art. 8, alin. c, CF 105676 Fagaras și CF 105719 Făgăraș”

Având în vedere că, B-dul Unirii Tronson III descris la poziția 59, coloana 2 în HG nr. 972/2002 cuprindea: drum național, trotuare și zonă verde și drumul între borduri a fost întabulat ca drum național în proprietatea Statului român (CF nr. 105295 Făgăraș), modificările cuprind descrierea trotoarelor aferente tronsonului, conform descrierii din coloana 3.

-la pozitia 60, coloana 1 va avea următorul cuprins ”1.3.7.3”, coloana 3 va avea următorul cuprins ”L=818,00, l variabila= 10-14 m, St=23.832 mp, Fundație de balast Guri de scurgere: 19 Semne de circulație: Trotuare: stanga, dreapta, variabile 3-9 m, zona verde, parcar”, coloana 4 va avea următorul cuprins “1997”, coloana 5 va avea următorul cuprins “12.707.116,79” si coloana 6 va avea următorul cuprins “Proprietatea Municipiului Făgăraș, Ordonanța nr. 43/1997, art. 8, alin. c, CF 105926 Fagaras”

-la pozitia 61, coloana 3 va avea următorul cuprins ” L=1182 m, l= 6 m, St=7.168 mp, Îmbrăcăminte din beton asfaltic, fundație de balast, Semne de circulație, Trotuare: dreapta stanga, variabile, lvariabil: 1-5 m”, coloana 4 va avea următorul cuprins “1997”, coloana 5 va avea următorul cuprins “1.046.721,68” si coloana 6 va avea următorul cuprins “Proprietatea Municipiului Făgăraș, Ordonanța nr. 43/1997, art. 8, alin. c, CF 106387 Fagaras”

-la pozitia 62, coloana 3 va avea următorul cuprins ” L=720,00 m lcarosabil=5,00 m S=6.216 mp, Îmbrăcăminte din beton asfaltic Fundație de balast Guri de scurgere: 7 Semne de circulație: Trotuare: dreapta stânga (asfalt): l=1-2 m”, coloana 4 va avea următorul cuprins “1997”, coloana 5 va

avea următorul cuprins "1.020.943,70" și coloana 6 va avea următorul cuprins "Proprietatea Municipiului Făgăraș, Ordonanța nr. 43/1997, art. 8, alin. c, HCL nr. 62/2018, CF 105957 Fagaras și CF nr. 104655 Făgăraș"

-la poziția 63, coloana 4 va avea următorul cuprins "1997" și coloana 5 va avea următorul cuprins "1.908.263,32"

-la poziția 64, coloana 3 va avea următorul cuprins " L=194,00 m, l variabil=7 m, S=1385 mp, Îmbrăcăminte de balast, Fundație de macadam, Intrând= 182 mp St =1450 mp", coloana 4 va avea următorul cuprins "1997", coloana 5 va avea următorul cuprins "146.115,75" și coloana 6 va avea următorul cuprins "Proprietatea Municipiului Făgăraș, Ordonanța nr. 43/1997, art. 8, alin. c, HCL nr. 62/2018, CF 106378 Fagaras

-la poziția 65, coloana 2 va avea următorul cuprins " Strada Cetății", coloana 3 va avea următorul cuprins " L=639m, l=7m, S=7.502 mp, îmbrăcăminte din beton asfaltic, fundație de balast + piatră spartă, trotuare dreapta-stânga, variabile, zonă verde", coloana 4 va avea următorul cuprins "1997", coloana 5 va avea următorul cuprins "1.398.056,81" și coloana 6 va avea următorul cuprins "Proprietatea Municipiului Făgăraș, Ordonanța nr. 43/1997, art. 8, alin. c, HCL nr. 62/2018, CF 106257 Fagaras

-poziția 66 se radiază, fiind inclusă în poziția 65

-la poziția 67, coloana 3 va avea următorul cuprins " L=833,00 m l carosabil=7,00 m S=8799,00 mp, Îmbrăcăminte din beton asfaltic Fundație de balast Semne de circulație: Trotuare dreapta(asfalt)", coloana 4 va avea următorul cuprins "1997", coloana 5 va avea următorul cuprins "1.227.372,01" și coloana 6 va avea următorul cuprins "Proprietatea Municipiului Făgăraș, Ordonanța nr. 43/1997, art. 8, alin. c, HCL nr. 62/2018, CF 105896 Fagaras"

-la poziția 68, coloana 2 va avea următorul cuprins "Strada Octavian Paler" coloana 3 va avea următorul cuprins " L=310,00 m l=8,00 m, S=5273,00 mp Îmbrăcăminte de beton de ciment Fundație de macadam Guri de scurgere: 7 Semne de circulație: Trotuare: - dreapta(beton)1,5- 2,5m - stânga (beton) 4 m: - Zona verde: - dreapta - stânga:", coloana 4 va avea următorul cuprins "1997", coloana 5 va avea următorul cuprins "1.969.573,38" și coloana 6 va avea următorul cuprins "Proprietatea Municipiului Făgăraș, Ordonanța nr. 43/1997, art. 8, alin. c, CF 105687 Fagaras"

Cuprinsul coloanei 2 s-a modificat din "Str. Cimitirului" în "Str. Octavian Paler", în baza HCL nr. 179/2007.

-la poziția 69, coloana 3 va avea următorul cuprins " L=258,00 m l carosabil=6,00 m S=2847 mp Îmbrăcăminte din beton asfaltic Fundație de balast Guri de scurgere: 1 Semne de circulație: Trotuare: -1,5 m dreapta(asfalt) -1,5 m stânga(asfalt):", coloana 4 va avea următorul cuprins "1997", coloana 5 va avea următorul cuprins "1.010.399,74" și coloana 6 va avea următorul cuprins "Proprietatea Municipiului Făgăraș, Ordonanța nr. 43/1997, art. 8, alin. c, CF 105830 Fagaras"

-la poziția 70, coloana 3 va avea următorul cuprins " L=69,00 m, l =5,00 m, Stotala=500,00 mp Îmbrăcăminte din beton asfaltic Fundație de balast Guri de scurgere: 2 Semne de circulație: Trotuare: - dreapta(asfalt) l=1 m - stânga(asfalt) l=1 m", coloana 4 va avea următorul cuprins "1997", coloana 5 va avea următorul cuprins "194.930,64" și coloana 6 va avea următorul cuprins "Proprietatea Municipiului Făgăraș, Ordonanța nr. 43/1997, art. 8, alin. c, CF 105525 Fagaras"

-la poziția 71, coloana 3 va avea următorul cuprins " L=189 m, l=7,5 m, S=2178 mp, îmbrăcăminte din beton asfaltic, fundație balast, guri de scurgere 1, semne de circulație, trotuare dreapta - stânga", coloana 4 va avea următorul cuprins "1997", coloana 5 va avea următorul cuprins "865.643,03" și coloana 6 va avea următorul cuprins "Proprietatea Municipiului Făgăraș, Ordonanța nr. 43/1997, art. 8, alin. c, CF 106259 Fagaras"

-la poziția 72, coloana 3 va avea următorul cuprins " L=483,00 m, l carosabil=9 m, trotuare variabile 1-6 m, zona verde St=8.878 mp (de la str.Republicii pana la str.T.Pertia), Imbracaminte beton asfaltic, Trotuare Doamna Stanca de la str.T.Pertia pana la iesire Fagaras vest, S= 477+443+967+542+1148+3943+6059+520=14.099 mp", coloana 4 va avea următorul cuprins "1997", coloana 5 va avea următorul cuprins "12.249.727,17" și coloana 6 va avea următorul cuprins "Proprietatea Municipiului Făgăraș, Ordonanța nr. 43/1997, art. 8, alin. c, CF 105724 Fagaras,CF

105834 Fagaras, CF 105835 Fagaras, CF 105838 Fagaras, CF 105837 Fagaras, CF 105836 Fagaras, CF 105847 Fagaras, CF 105833 Fagaras și CF 105852 Fagaras”

-la poziția 73, coloana 4 va avea următorul cuprins “1997” și coloana 5 va avea următorul cuprins “909.164,46”

-la poziția 74, se radiază, fiind inclusă în poziția 101

-la poziția 75, coloana 4 va avea următorul cuprins “1997” și coloana 5 va avea următorul cuprins “378.818,52”

-poziția 76 se radiază, fiind inclusă la poziția

-la poziția 77, coloana 4 va avea următorul cuprins “1997” și coloana 5 va avea următorul cuprins “359.877,60”

-la poziția 78, coloana 4 va avea următorul cuprins “1997” și coloana 5 va avea următorul cuprins “1.028.221,64”

-la poziția 79, coloana 4 va avea următorul cuprins “1997” și coloana 5 va avea următorul cuprins “359.336,42”

-la poziția 80, coloana 4 va avea următorul cuprins “1997” și coloana 5 va avea următorul cuprins “75.780,75”

-la poziția 81, coloana 2 va avea următorul cuprins ”Drum Stație de epurare – Strada Livezii II” coloana 3 va avea următorul cuprins ” L=177 m, l=3,5 m, S=1.470 mp, îmbrăcăminte balast, fundație balast”, coloana 4 va avea următorul cuprins “1997”, coloana 5 va avea următorul cuprins “208.350,18” și coloana 6 va avea următorul cuprins “Proprietatea Municipiului Făgăraș, Ordonanța nr. 43/1997, art. 8, alin. c, CF 106236 Fagaras”

Diferența de suprafață ce completează Strada Livezii I se regăsește la poziția 91.

-la poziția 82, coloana 3 va avea următorul cuprins ” L totala=294 ml, Stotala= 3515 mp formata din 2 tronsoane, L1=147 ml, l=9 m, S=1.767 mp trotuare stanga, dreapta 3 m, imbracaminte beton asfaltic, zona verde , L2=147 ml, l=9 m, S=1.749 mp, trotuare stanga, dreapta 3 m, imbracaminte beton asfaltic, Zona verde”, coloana 4 va avea următorul cuprins “1997”, coloana 5 va avea următorul cuprins “474.112,10” și coloana 6 va avea următorul cuprins “Proprietatea Municipiului Făgăraș Ordonanța nr. 43/1997, art. 8, alin. c, HCL 62/2018, CF 105899 Fagaras și CF 105900 Fagaras”

-la poziția 83, coloana 3 va avea următorul cuprins ” Stradă compusă din 2 tronsoane in suprafata totală de 3.725,00 mp, Tronson I L1=163,00 m, lvariabila=4,00-6,00 m, S1=1.820,00 mp, îmbrăcăminte balast, Tronson II L2=163,00 m l2=7,00 m S2=1.905,00 mp , Îmbrăcăminte din beton asfaltic, Guri de scurgere: 2 Semne de circulație: Trotuare variabile: stanga, dreapta , zona verde”, coloana 4 va avea următorul cuprins “1997”, coloana 5 va avea următorul cuprins 1.173.445,66” și coloana 6 va avea următorul cuprins “Proprietatea Municipiului Făgăraș Ordonanța nr. 43/1997, art. 8, alin. c, HCL 150/2018, CF 105901 Fagaras și CF 105905 Fagaras”

-la poziția 84, coloana 4 va avea următorul cuprins “1997” și coloana 5 va avea următorul cuprins “2.143.523,89”

-la poziția 85, coloana 3 va avea următorul cuprins ” Stradă formată din 2 tronsoane cu Lt=322m, l=6m, St=3.364 mp, îmbrăcăminte din beton asfaltic, fundație balast, trotuare dreapta-stânga, zonă verde”, coloana 4 va avea următorul cuprins “1997”, coloana 5 va avea următorul cuprins “497.875,76” și coloana 6 va avea următorul cuprins “Proprietatea Municipiului Făgăraș, Ordonanța nr. 43/1997, art. 8, alin. c, CF 106388 Fagaras și CF nr. 106381 Făgăraș”

-la poziția 86, coloana 3 va avea următorul cuprins: ” L=135,00 m l variabila=4,50- 5,00 m S=663,00 mp Îmbrăcăminte de balast Fundație de piatră spartă Semne de circulație: Trotuare”, coloana 4 va avea următorul cuprins “1997”, coloana 5 va avea următorul cuprins “105.021,56” și coloana 6 va avea următorul cuprins “Proprietatea Municipiului Făgăraș Ordonanța nr. 43/1997, art. 8, alin. c, CF 105831 Fagaras”

-la poziția 87, coloana 3 va avea următorul cuprins: ” Stradă compusă din 2 tronsoane in suprafata totală de 4.651,00 mp

Tronson I L=257,00 m l=5,00m Îmbrăcăminte din beton asfaltic Fundație de balast Guri de scurgere: 4 Semne de circulație: Trotuare: -dreapta L=257, l=0,70m - stânga(asfalt): L=257m, l=2,20m - Zona verde=172mp

Tronson II L=235,00 m l=5,00m Îmbrăcăminte din beton asfaltic Fundație de balast Guri de scurgere: 4 Semne de circulație: Trotuare: -dreapta L=235, l=1,00m - stânga(asfalt): L=235m, l=1,5m - Zona verde=686mp St= 4.651 mp, coloana 4 va avea următorul cuprins "1997", coloana 5 va avea următorul cuprins "1.158.162,98", si coloana 6 va avea următorul cuprins "Proprietatea Municipiului Făgăraș Ordonanța nr. 43/1997, art. 8, alin. c, HCL 72/2020, CF 106595 Fagaras, CF 106594 Făgăraș"

-la pozitia 88, coloana 3 va avea următorul cuprins " L=389,00 m, l=6,00 m S=4351,00 mp Îmbrăcăminte din beton asfaltic Fundație de balast Guri de scurgere: 3 Semne de circulație: Trotuare variabile , dreapta(asfalt) , stânga(asfalt) 1,3-4 m, Zona verde", coloana 4 va avea următorul cuprins "1997", coloana 5 va avea următorul cuprins "1.344.557,42" si coloana 6 va avea următorul cuprins "Proprietatea Municipiului Făgăraș Ordonanța nr. 43/1997, art. 8, alin. c, CF 105937 Fagaras"

-la pozitia 89, coloana 3 va avea următorul cuprins " L=78,00 m l=6,00 m S=729,00 mp Îmbrăcăminte din beton asfaltic Fundație de balast Semne de circulație: Trotuare:latime 1,5 m-dreapta(asfalt) - stânga(asfalt)", coloana 4 va avea următorul cuprins "1997", coloana 5 va avea următorul cuprins "255.339,02" si coloana 6 va avea următorul cuprins "Proprietatea Municipiului Făgăraș Ordonanța nr. 43/1997, art. 8, alin. c, CF 105829 Fagaras"

-la pozitia 90, coloana 3 va avea următorul cuprins " L=453,00 m, l=7,00 m, S=9.037,00 mp Îmbrăcăminte asfaltică Fundație de balast, Trotuare: stanga - dreapta variabile 2-8 m , Zonă verde variabila 1-9 m Canal pluvial", coloana 4 va avea următorul cuprins "1997", coloana 5 va avea următorul cuprins "2.333.065,93" si coloana 6 va avea următorul cuprins "Proprietatea Municipiului Făgăraș Ordonanța nr. 43/1997, art. 8, alin. c, CF 106110 Fagaras"

Strada Libertății în suprafață de 9.037 mp este parte din CF nr. 106110 Făgăraș diferența până la 9.550 mp regăsindu-se la poz. 1244, comasarea suprafetelor rezultând din crearea unui coridor de expropriere.

-la poziția 91, coloana 2 va avea următorul cuprins " Strada Livezii I", coloana 3 va avea următorul cuprins " L=619 m, l=6 m, S=7.687 mp, Îmbrăcăminte din beton asfaltic, Fundație balast, guri de scurgere: 2, Semne de circulație, Trotuar dreapta-stânga l=2 m, zonă verde dreapta - stânga", coloana 4 va avea următorul cuprins "1997", coloana 5 va avea următorul cuprins "1.022.810,02" si coloana 6 va avea următorul cuprins "Proprietatea Municipiului Făgăraș Ordonanța nr. 43/1997, art. 8, alin. c, HCL 16/2019,CF 106300 Fagaras"

Diferența de suprafață ce completează strada Livezii se regăsește la poziția 81.

-la pozitia 92, coloana 2 va avea următorul cuprins "Strada Mihai Eminescu tronson I și II" coloana 3 va avea următorul cuprins " tronson I- L=77,00 m l=8,00 m S=1.710,00 mp, tronson II- L=319,00 m l=8,00 m S=5.792,00 mp, Stotală=7.502,00 mp. Îmbrăcăminte din beton asfaltic Fundație de balast Guri de scurgere: 10 Semne de circulație: Trotuare: - dreapta(asfalt) l=5 m - stânga(asfalt) l=5 m - Zona verde: - dreapta 60 mp - stânga 60 mp", coloana 4 va avea următorul cuprins "1997", coloana 5 va avea următorul cuprins "3.815.922,24" si coloana 6 va avea următorul cuprins "Proprietatea Municipiului Făgăraș, Ordonanța nr. 43/1997, art. 8, alin. c, CF 105528 Fagaras și CF nr. 105558 Făgăraș"

-la pozitia 93, coloana 2 va avea următorul cuprins "Strada Mihai Viteazu tronson I și II" coloana 3 va avea următorul cuprins: " tronson I+II, Lt=1.155,00 m, l=9,00 m, S1= 10.990 mp și S2= 6.963 mp, în St=17.953,00 mp. Îmbrăcăminte din beton asfaltic Fundație de balast, Guri de scurgere, 34 Semne de circulație: Trotuare - dreapta (asfalt) l=2,00-4,00m, - stanga (asfalt) l= - Zona verde: - dreapta l=1,4 m", coloana 4 va avea următorul cuprins: "1997", coloana 5 va avea următorul cuprins "3.709.928,48" si coloana 6 va avea următorul cuprins "Proprietatea Municipiului Făgăraș, Ordonanța nr. 43/1997, art. 8, alin. c, CF 105523 Fagaras și CF nr. 105663 Făgăraș"

-la poziția 94, coloana 3 va avea următorul cuprins: " L=236,00 m l=6,00 m S=1466,00 m2 Îmbrăcăminte din beton asfaltic Fundație de balast Guri de scurgere: 10 Semne de circulație: Trotuare: - dreapta(asfalt) - stânga(asfalt): L=236m l=0,8-10m, St= 2390 mp", coloana 4 va avea

următorul cuprins "1997", coloana 5 va avea următorul cuprins "743.767,81", si coloana 6 va avea următorul cuprins "Proprietatea Municipiului Făgăraș, Ordonanța nr. 43/1997, art. 8, alin. c, HCL 74/2020 CF nr. 106596 Făgăraș"

-la pozitia 95, coloana 3 va avea următorul cuprins " L=400,00 m lcarosabil=9,00 m S=7.105 mp, Îmbrăcăminte din beton asfaltic Fundație de balast Guri de scurgere: 2 Semne de circulație: Trotuare: stanga, dreapta(balast) variabile 3,50-4,50 m, Zona verde stanga , dreapta", coloana 4 va avea următorul cuprins "1997", coloana 5 va avea următorul cuprins "755.269,43" si coloana 6 va avea următorul cuprins "Proprietatea Municipiului Făgăraș, Ordonanța nr. 43/1997, art. 8, alin. c, HCL nr. 62/2018 și CF 106047 Fagaras"

-la pozitia 96, coloana 3 va avea următorul cuprins " Strada in s totala= 66.733 mp, compusă din 2 tronsoane astfel:

Tronson I: L=3.243,00 m, l=9,50 m, S=65.193 mp, Îmbrăcăminte din beton asfaltic Fundație de pavaj+piatră spartă: Trotuare: - dreapta – stânga lvariabil=2-6m, : Zona verde: - dreapta stanga, parcari

Tronson II: S= 1540 mp", coloana 4 va avea următorul cuprins "1997", coloana 5 va avea următorul cuprins "22.808.241,32" si coloana 6 va avea următorul cuprins "Proprietatea Municipiului Făgăraș, Ordonanța nr. 43/1997, art. 8, alin. c, CF 106425 Fagaras și CF 106593 Fagaras"

-la pozitia 97, coloana 2 va avea următorul cuprins "Strada Nicolae Bălcescu tronson I, II și III" coloana 3 va avea următorul cuprins " Strada în Stotală=13.978,00 mp compusa din 3 tronsoane, astfel : tronson I- L=163,00 m l=6,00 m S=3.732,00 mp, tronson II- L=395 m l=6,00 m S=8.741,00 mp, tronson III –L=102 m l=6,00 m S=1.505,00 mp, Îmbrăcăminte din beton asfaltic Fundație de pavaj , Guri de scurgere: 13 Semne de circulație: Trotuare variabile: - dreapta(asfalt) l=1,0-7,5 m, stânga(asfalt) l=1,0-7,5 m - Zona verde: - dreapta l=2 m- stânga: l=2 m", coloana 4 va avea următorul cuprins "1997", coloana 5 va avea următorul cuprins "4.943.725,27" si coloana 6 va avea următorul cuprins "Proprietatea Municipiului Făgăraș, Ordonanța nr. 43/1997, art. 8, alin. c, HCL nr. 74/2018 și CF 105537 Fagaras, CF nr. 105976 Făgăraș și CF nr. 105765 Făgăraș"

-la pozitia 98, coloana 3 va avea următorul cuprins " Stradă compusă din 2 tronsoane in suprafata totală de 3.542,00 mp, Tronson I L1=148,00 m, l=6,50 m, S1=1.853,00 mp, îmbrăcăminte beton asfaltic, Tronson II L2=147,00 m, l2=6,50 m S2=1.689,00 mp, Îmbrăcăminte din beton asfaltic, Guri de scurgere: Semne de circulație: Trotuare variabile: stanga, dreapta , zona verde", coloana 4 va avea următorul cuprins "1997", coloana 5 va avea următorul cuprins "661.268,53" si coloana 6 va avea următorul cuprins "Proprietatea Municipiului Făgăraș, Ordonanța nr. 43/1997, art. 8, alin. c, HCL nr. 150/2018, CF 105898 Fagaras și CF nr. 105902"

-la pozitia 99, coloana 3 va avea următorul cuprins " Stradă compusă din 2 tronsoane in suprafata totală de 8.251 mp, Tronson I L1=300,00 m l1=6,00 m S1=2530 mp, îmbrăcăminte asfaltică, Tronson II L2=518,00 m l2=5,00 m S2=5721 mp, Fundație de balast+piatră spartă, Guri de scurgere: 3 Semne de circulație: Trotuare variabile: stanga, dreapta", coloana 4 va avea următorul cuprins "1997", coloana 5 va avea următorul cuprins "1.378.653,73" si coloana 6 va avea următorul cuprins "Proprietatea Municipiului Făgăraș, Ordonanța nr. 43/1997, art. 8, alin. c, HCL nr. 93/2018, CF 106008 Fagaras, CF nr. 106058"

-la pozitia 100, coloana 3 va avea următorul cuprins " L=609 m, l=7 m, St=7.491 mp, Îmbrăcăminte beton asfaltic, Fundație de macadam, Trotuare dreapta-stânga l variabil=1,5-4 m, Zonă verde", coloana 4 va avea următorul cuprins "1997", coloana 5 va avea următorul cuprins "1.342.785,38" si coloana 6 va avea următorul cuprins "Proprietatea Municipiului Făgăraș, Ordonanța nr. 43/1997, art. 8, alin. c, CF 106413 Fagaras"

-la pozitia 101, coloana 3 va avea următorul cuprins " L=690,00 m l=4,50 m S=6604,00 mp Îmbrăcăminte din beton asfaltic Fundație de balast Guri de scurgere: 10 Semne de circulație: Trotuare variabile : 1-5 m dreapta(asfalt)- stânga(asfalt): 1-5 m, zona verde", coloana 4 va avea următorul cuprins "1997", coloana 5 va avea următorul cuprins "2.199.905,87" si coloana 6 va avea următorul cuprins "Proprietatea Municipiului Făgăraș, Ordonanța nr. 43/1997, art. 8, alin. c, HCL nr. 93/2018, CF 105832 Fagaras"

-**la poziția 102**, coloana 4 va avea următorul cuprins “1997” și coloana 5 va avea următorul cuprins “68.187,34”

-**la poziția 103**, coloana 3 va avea următorul cuprins ” L=523,00 m, lvariabila = 5,00-9,50 m, S=6.837,00 mp, Îmbrăcăminte din beton asfaltic pe L=345 ml, îmbrăcăminte balast L=178 ml, trotuare variabile l=1,50-4,00 m, zona verde”, coloana 4 va avea următorul cuprins “1997”, coloana 5 va avea următorul cuprins “1.287.291,99” si coloana 6 va avea următorul cuprins “Proprietatea Municipiului Făgăraș, Ordonanța nr. 43/1997, art. 8, alin. c, HCL nr. 150/2018, CF 106057 Fagaras”

-**la poziția 104**, coloana 3 va avea următorul cuprins ” L=536,00 m l variabila=8-11,00 m S=8.087,00 mp. Îmbrăcăminte din beton asfaltic Fundație de balast Semne de circulație: Trotuare: - dreapta l=4 m, - stânga l=4m”, coloana 4 va avea următorul cuprins “1997”, coloana 5 va avea următorul cuprins “2.404.529,25” si coloana 6 va avea următorul cuprins “Proprietatea Municipiului Făgăraș, Ordonanța nr. 43/1997, art. 8, alin. c, CF 105560 Fagaras”

-**la poziția 105**, coloana 3 va avea următorul cuprins ” Stradă în suprafață totală de 16.898 mp, formată din :

- tronson I – L1=901+248 m, l1= 4-6 m variabil, S1=10.261 mp
- tronson II- L2=464 m, l2=3-4 m variabil, S2= 3.047 mp
- tronson III- L3=93 m, l3=11 m, S3=1.201 mp
- tronson IV- L4=243 m, l4=11 m, S4=2.569 mp, Îmbrăcăminte de balast, Fundație de balast, Semne de circulație, Trotuare - dreapta (balast) ”, coloana 4 va avea următorul cuprins “1997”, coloana 5 va avea următorul cuprins “1.770.023,27” si coloana 6 va avea următorul cuprins “Proprietatea Municipiului Făgăraș, Ordonanța nr. 43/1997, art. 8, alin. c, CF 105856 Fagaras, CF 105907 Fagaras, CF 105887 Fagaras, CF 105858 Fagaras”

-**la poziția 106**, coloana 3 va avea următorul cuprins ” L=400 m, l=4 m, S=3.138 mp, îmbrăcăminte beton asfaltic, fundație balast, trotuar dreapta-stânga”, coloana 4 va avea următorul cuprins “1997”, coloana 5 va avea următorul cuprins “363.665,79” si coloana 6 va avea următorul cuprins “Proprietatea Municipiului Făgăraș, Ordonanța nr. 43/1997, art. 8, alin. c, CF 106258 Fagaras”

-**la poziția 107**, 3 va avea următorul cuprins: ” Strada formata din 3 tronsoane:
Tronson I –L1=950 m, l1=7 m, S1=6650 mp, Trotuare: - dreapta(asfalt) L=950m, l=2m - stânga(asfalt): - stânga: L=950m, l=2m - Zona verde=3.406mp

Tronson II-neamenajat- L=174 m,

Tronson III-neamenajat- L=53m

coloana 4 va avea următorul cuprins “1997” coloana 5 va avea următorul cuprins “3.500.311,92” si coloana 6 va avea următorul cuprins “Proprietatea Municipiului Făgăraș, Ordonanța nr. 43/1997, art. 8, alin. c, HCL 75/2020, CF 106953 Fagaras, CF 106379 Făgăraș, CF 105224 Făgăraș”

-**la poziția 108**, coloana 2 va avea următorul cuprins ”Strada Stejarului tronson I și II” coloana 3 va avea următorul cuprins ” Tronson I intre str.13 Decembrie si str.Teiului, L1=154,00 m, l=7,00 m, trotuare variabil 2-4,5 m, St=3488 mp,Tronson II intre str Teiului si str.1 Decembrie 1918, L2=138,00 m, lvariabila =7-13 m, trotuare variabile 3,75-5 m, St=3238 mp,Îmbrăcăminte de beton de ciment Fundație de macadam Semne de circulație: Trotuare: - dreapta(beton) - stânga(beton): - Zona verde”, coloana 4 va avea următorul cuprins “1997”, coloana 5 va avea următorul cuprins “5.378.895,09” si coloana 6 va avea următorul cuprins “Proprietatea Municipiului Făgăraș, Ordonanța nr. 43/1997, art. 8, alin. c, CF 105928 Fagaras, CF nr. 105927 Făgăraș”

-**la poziția 109**, coloana 3 va avea următorul cuprins ” L=320,00 m l=9,00 m St=5335,00 mp, Îmbrăcăminte din beton asfaltic Fundație de pavaj+macadam Guri de scurgere: 10 Semne de circulație: Trotuare variabile – dreapta (asfalt) - stânga (asfalt) 1,00-2,00 m: - Zona verde stanga, dreapta ”, coloana 4 va avea următorul cuprins “1997”, coloana 5 va avea următorul cuprins “1.718.660,44” si coloana 6 va avea următorul cuprins “Proprietatea Municipiului Făgăraș, Ordonanța nr. 43/1997, art. 8, alin. c, HCL nr. 93/2018, CF 106009 Fagaras”

-**la poziția 110**, coloana 3 va avea următorul cuprins ” L=185m, l=6m, S=2.338 mp, Îmbrăcăminte din beton de ciment, Fundație de macadam, Guri de scurgere, 2 semne de circulație, Trotuare stânga, dreapta variabile 1,5-2 m, zonă verde ”, coloana 4 va avea următorul cuprins “1997”

și coloana 5 va avea următorul cuprins "611.736,44" și coloana 6 va avea următorul cuprins "Proprietatea Municipiului Făgăraș, Ordonanța nr. 43/1997, art. 8, alin. c, CF 106208 Fagaras"

-la pozitia 111, coloana 3 va avea următorul cuprins " L=532,00 m l=8,00 m S=9.728,00 mp Îmbrăcăminte din beton asfaltic Fundație de balast Guri de scurgere: 11 Semne de circulație: Trotuare: - dreapta(asfalt) l=2 m, - stânga(asfalt) l=2 m: - Zona verde: - dreapta l=0,80m – stânga l=1 m", coloana 4 va avea următorul cuprins "1997", coloana 5 va avea următorul cuprins "2.670.832,85" și coloana 6 va avea următorul cuprins "Proprietatea Municipiului Făgăraș, Ordonanța nr. 43/1997, art. 8, alin. c, CF 105524 Fagaras"

-la pozitia 112, coloana 3 va avea următorul cuprins " L=391,00 m, l=13,00 m , trotuare stanga, dreapta 4,5 m, St=12.302,00 mp, Îmbrăcăminte de beton de ciment, Fundație de macadam, Guri de scurgere: 33, Semne de circulație, Zona verde", coloana 4 va avea următorul cuprins "1997", coloana 5 va avea următorul cuprins "4.511.070,06" și coloana 6 va avea următorul cuprins "Proprietatea Municipiului Făgăraș, Ordonanța nr. 43/1997, art. 8, alin. c, CF 105925 Fagaras"

-la pozitia 113, coloana 3 va avea următorul cuprins " L=880m, l =6,00 m S=5280 mp, Îmbrăcăminte din beton asfaltic Fundație de balast Guri de scurgere: 5 Semne de circulație: Trotuare asfalt: dreapta L= 880, l=2,5, stânga L= 880, l=2,5 Zona verde=2.463 mp, S= 12.143 mp", coloana 4 va avea următorul cuprins "1997", coloana 5 va avea următorul cuprins "3.700.395,37" și coloana 6 va avea următorul cuprins "Proprietatea Municipiului Făgăraș, Ordonanța nr. 43/1997, art. 8, alin. c, HCL nr. 62/2018, CF 105960 Fagaras"

-la pozitia 114, coloana 2 va avea următorul cuprins " Trotuare Tudor Vladimirescu (fost tronsonul I) - limită estică intravilan Municipiu Făgăraș - intersecție str. Azotului, B-dul Unirii tronson I și str. Câmpului Nou", coloana 3 va avea următorul cuprins " Trotuare: - dreapta(asfalt) - stânga(asfalt): - Zona verde, Trotuare str. T.Vladimirescu de la partea de est a municipiului pana la str.Azotului – 4 tronsoane cu ,L1=161 m, S1=1183 mp, L2=231 m, S2=1141 mp, L3=64 m, S3=479 mp și L4=137 m, S4=680 mp", coloana 4 va avea următorul cuprins "1997", coloana 5 va avea următorul cuprins "5.491.114,08" și coloana 6 va avea următorul cuprins "Proprietatea Municipiului Făgăraș, Ordonanța nr. 43/1997, art. 8, alin. c, CF 105933 Fagaras, CF 105934 Fagaras, CF 105932 Fagaras, CF 105931 Fagaras"

Având în vedere că, tronsonul I din str. T Vladimirescu descris la poziția 114, coloana 2 în HG nr. 972/2002 cuprindea: drum național, trotuare și zonă verde și drumul între borduri a fost întabulat ca drum național în proprietatea Statului român (CF nr. 105295 Făgăraș), modificările cuprind descrierea trotoarelor aferente tronsonului conform descrierii din coloana 3.

-la pozitia 115, coloana 2 va avea următorul cuprins:" Str. Sf. C-tin Brâncoveanu", coloana 3 va avea următorul cuprins " L=456,00 m l=7,00 m , mp St=6.993 mp Îmbrăcăminte din beton asfaltic Fundație de balast Guri de scurgere: 2 Semne de circulație: Trotuare: - dreapta(asfalt) - stânga(asfalt): - Zona verde", coloana 4 va avea următorul cuprins:"1997", coloana 5 va avea următorul cuprins: "1.780.892,74" și coloana 6 va avea următorul cuprins: "Proprietatea Municipiului Făgăraș, Ordonanța nr. 43/1997, art. 8, alin. c, CF 105929 Fagaras"

Denumirea străzii din "T. Vladimirescu" în "Str. Sf. C-tin Brâncoveanu" s-a schimbat în baza HCL nr. 108/2014.

-la pozitia 116, coloana 3 va avea următorul cuprins " L=303,00 m, l=8,50 m, Trotuare dreapta(asfalt),stânga(asfalt) variabile 3,50-5 m, St=4.360,00 mp, Îmbrăcăminte din beton asfaltic Fundație de balast, Guri de scurgere: 8 Semne de circulație:): - Zona verde dreapta ", coloana 4 va avea următorul cuprins "1997", coloana 5 va avea următorul cuprins "2.457.060,36" și coloana 6 va avea următorul cuprins "Proprietatea Municipiului Făgăraș, Ordonanța nr. 43/1997, art. 8, alin. c, CF 105930 Fagaras"

-la pozitia 117, coloana 4 va avea următorul cuprins "1997" și coloana 5 va avea următorul cuprins "2.386.104,84"

-la pozitia 118, coloana 2 va avea următorul cuprins" Str. Uniunii", coloana 3 va avea următorul cuprins " L=737,00 m, l=7,00 m, trotuare variabile 1,5-6 m, St=10.083,00 mp Îmbrăcăminte de beton din ciment, Fundație de balast, Guri de scurgere: 8 Semne de circulație", coloana 4 va avea următorul cuprins "1997", coloana 5 va avea următorul cuprins "2.629.913,70" și

coloana 6 va avea următorul cuprins "Proprietatea Municipiului Făgăraș, Ordonanța nr. 43/1997, art. 8, alin. c, CF 105940 Fagaras"

Denumirea străzii din "Zonă depozite Gară" în "Str. Uniunii" s-a schimbat în baza HCL nr. 107/2014.

-la poziția 119, coloana 4 va avea următorul cuprins "1997" și coloana 5 va avea următorul cuprins "1.491.029,71"

-la poziția 120, coloana 4 va avea următorul cuprins "1997" și coloana 5 va avea următorul cuprins "3.133.598,71"

-la poziția 121, coloana 4 va avea următorul cuprins "1997" și coloana 5 va avea următorul cuprins "340.936,67"

-la poziția 124, coloana 1 va avea următorul cuprins "1.3.17.2", coloana 4 va avea următorul cuprins "1997" și coloana 5 va avea următorul cuprins "27.504,14"

-la poziția 125, coloana 1 va avea următorul cuprins "1.3.17.2", coloana 4 va avea următorul cuprins "1997" și coloana 5 va avea următorul cuprins "119.154,09"

-la poziția 126, coloana 1 va avea următorul cuprins "1.3.17.2", coloana 4 va avea următorul cuprins "1997" și coloana 5 va avea următorul cuprins "185.538,31"

-la poziția 127, coloana 1 va avea următorul cuprins "1.3.17.2", coloana 4 va avea următorul cuprins "1997" și coloana 5 va avea următorul cuprins "72.198,34"

-la poziția 128, coloana 1 va avea următorul cuprins "1.3.17.2", coloana 3 va avea următorul cuprins "Pod rutier peste râul Olt, L=132,00 m l carosabil=7,00 m S=2581,00 mp Îmbrăcăminte cu beton asfaltic Trotuare: - dreapta(asfalt), - stânga(asfalt): " coloana 4 va avea următorul cuprins "1997" coloana 5 va avea următorul cuprins "342.191,54" și coloana 6 va avea următorul cuprins "Proprietatea Municipiului Făgăraș, Ordonanța nr. 43/1997, art. 8, alin. c, HCL 144//2021 CF 106522"

-la poziția 129, coloana 4 va avea următorul cuprins "1997" și coloana 5 va avea următorul cuprins "15.127,26"

-la poziția 130, coloana 1 va avea următorul cuprins "1.3.17.2", coloana 4 va avea următorul cuprins "1997" și coloana 5 va avea următorul cuprins "22.003,31"

-la poziția 131, coloana 4 va avea următorul cuprins "1997" și coloana 5 va avea următorul cuprins "5.615,43"

-la poziția 132, coloana 3 va avea următorul cuprins "L=30,00 m S=49,00 m²", coloana 4 va avea următorul cuprins "1997" coloana 5 va avea următorul cuprins "10.314,04" și coloana 6 va avea următorul cuprins "Proprietatea Municipiului Făgăraș, Ordonanța nr. 43/1997, art. 8, alin. c, CF 106586 Fagaras,"

-la poziția 133, coloana 4 va avea următorul cuprins "1997" și coloana 5 va avea următorul cuprins "606.109,64" și coloana 6 va avea următorul cuprins "Proprietatea Municipiului Făgăraș, Ordonanța nr. 43/1997, art. 8, alin. c, HCL nr. 93/2018 ,CF 106006 Fagaras, CF 106007 Fagaras"

-la poziția 134, coloana 3 va avea următorul cuprins "Cvartal Titu Perția, Alei auto in suprafata de 2776 mp cu latime între 4-5 m, Îmbrăcăminte asfaltică, Alei pietonale in suprafata de 475 mp cu latime între 2,5, Îmbrăcăminte asfaltică", coloana 4 va avea următorul cuprins "1997", coloana 5 va avea următorul cuprins "863.083,91" și coloana 6 va avea următorul cuprins "Proprietatea Municipiului Făgăraș, Ordonanța nr. 43/1997, art. 8, alin. c, HCL nr. 93/2018 ,CF 106006 Fagaras, CF 106007 Fagaras"

Cvartalul Titu Perția – Alei auto și alei pietonale, descrise la poziția 134, sunt parte din CF nr. 106006 și CF nr. 106007 Făgăraș, cărți funciare ce reprezintă întreg cartierul Titu Perția, diferența de suprafață, respectiv zone verzi se regăsesc la poziția 822, iar parcările la poziția 1243.

-la poziția 135, coloana 5 va avea următorul cuprins "67.810,01"

-la poziția 136, coloana 4 va avea următorul cuprins "1997" și coloana 5 va avea următorul cuprins "1.833.481,65"

-la poziția 137, coloana 4 va avea următorul cuprins "1997" și coloana 5 va avea următorul cuprins "2.142.912,37" și coloana 6 va avea următorul cuprins "Proprietatea Municipiului Făgăraș, Ordonanța nr. 43/1997, art. 8, alin. c, CF 108807 Fagaras"

Imobilul Cvartal Colonie Combinat este parte din CF nr. 108807 Făgăraș, acesta fiind extrasul CF din tot cartierul Combinat.

-**la poziția 138**, coloana 4 va avea următorul cuprins "1997" și coloana 5 va avea următorul cuprins "1.246.854,11"

-**la poziția 139**, coloana 4 va avea următorul cuprins "1997" și coloana 5 va avea următorul cuprins "3.034.965,96"

-**la poziția 140**, coloana 3 va avea următorul cuprins: "Cartier Negoiu – imobil neîmprejmuit compus din: 4.469 mp alei pietonale , 10215 mp alei auto, 6766 mp parcare, 37156 mp zone verzi, 78mp spații colectare deseuri și 222mp loc de joacă S= 58851 mp", coloana 4 va avea următorul cuprins "1997" , coloana 5 va avea următorul cuprins "1.066.614,14" și coloana 6 va avea următorul cuprins: "Proprietatea Municipiului Făgăraș, Ordonanța nr. 43/1997, art. 8, alin. c, HCL nr. 93/2018 ,CF 108240 Fagaras"

-**la poziția 141**, coloana 4 va avea următorul cuprins "1997" și coloana 5 va avea următorul cuprins "1.246.854,11"

-**la poziția 142**, coloana 3 va avea următorul cuprins " Alei auto în suprafața de 5.745 mp cu latime între 4,0-6,0 m cu îmbrăcăminte asfaltică, Alei pietonale în suprafața de 1.701 mp cu latime între 1,5-2,00 m îmbrăcăminte asfaltică", coloana 4 va avea următorul cuprins "1997", coloana 5 va avea următorul cuprins "2.158.934,67" și coloana 6 va avea următorul cuprins "Proprietatea Municipiului Făgăraș, Ordonanța nr. 43/1997, art. 8, alin. c, HCL nr. 93/2018 ,CF 106036 Fagaras"

Suprafața cuprinsă la poziția 142, reprezintă, parte din extrasul de carte funciară nr. 106036 Făgăraș, diferența regăsindu-se la poziția 824 – zone verzi și la poziția 833 – parcuri.

-**la poziția 143**, coloana 4 va avea următorul cuprins "1997" și coloana 5 va avea următorul cuprins "803.095,27"

-**la poziția 144**, coloana 4 va avea următorul cuprins "1997" și coloana 5 va avea următorul cuprins "191.573,93"

-**la poziția 145**, coloana 4 va avea următorul cuprins "1997" și coloana 5 va avea următorul cuprins "774.954,46"

-**la poziția 146**, coloana 2 va avea următorul cuprins " Cvartal Școlii- Octavian Paler –B-dul Unirii", coloana 3 va avea următorul cuprins "B-dul Unirii zona 1 nord, Alei auto și pietonale în suprafața de 1.998 mp cu lățime între 4-6 m cu îmbrăcăminte asfaltică ", coloana 4 va avea următorul cuprins "1997", coloana 5 va avea următorul cuprins "539.004,63" și coloana 6 va avea următorul cuprins "Proprietatea Municipiului Făgăraș, Ordonanța nr. 43/1997, art. 8, alin. c, CF 106198 Fagaras"

Coloana 2 a fost modificată cu "Octavian Paler" datorită schimbării denumirii străzii în baza HCL nr. 179/2007

Suprafața cuprinsă în coloana 3 reprezintă, parte din extrasul de carte funciară nr. 106198 Făgăraș, extras de carte funciară ce reprezintă întreaga zonă de nord a b-dului Unirii, diferența regăsindu-se la poziția 823 – zone verzi și la poziția 836 – parcuri.

Având în vedere cele de mai sus, se propune aprobarea proiectului de hotărâre privind atestarea Inventarului bunurilor care aparțin domeniului public al Municipiului Făgăraș.

PRIMARUL MUNICIPIULUI FĂGĂRAȘ,
SCUCACTU GHEORGHE

